

Kecamatan

# BATULAYAR

Dalam Angka **2018**  
*Batulayar Subdistrict in Figures*



**BADAN PUSAT STATISTIK  
KABUPATEN LOMBOK BARAT**

*Statistics of Lombok Barat Regency*

# KATALOG DALAM PENERBITAN

*Catalogue in Publication*

---

<b>Judul</b> <i>Title</i>	: <b>BATULAYAR DALAM ANGKA 2018</b> <i>Batulayar in Figures 2018</i>
<b>ISSN</b>	:
<b>No. Publikasi</b> <i>Publication Number</i>	: <b>52010.1815</b>
<b>Katalog BPS</b> <i>Statistic Catalogue</i>	: <b>1102001.5201061</b>
<b>Ukuran Buku</b> <i>Book Size</i>	: <b>14,8 x 21 cm</b>
<b>Jumlah Halaman</b> <i>Total Pages</i>	: <b>xlii+ 137</b>
<b>Naskah</b> <i>Script</i>	: <b>Badan Pusat Statistik Kabupaten Lombok Barat</b> <i>Statistics of Lombok Barat Regency</i>
<b>Gambar Kulit</b> <i>Cover Design</i>	: <b>Seksi Integrasi Pengolahan dan Diseminasi Statistik</b> <i>Compute and Disemination Intregated Statistic Section</i>
<b>Ilustrasi Sampul</b> <i>Cover Illustration</i>	: <b>Batu Bolong</b> : <i>Batu Bolong</i>
<b>Sumber/Source</b>	: <a href="http://kintamaniid-a903.kxcdn.com">kintamaniid-a903.kxcdn.com</a>
<b>Diterbitkan Oleh</b> <i>Published by</i>	: <b>Badan Pusat Statistik Kabupaten Lombok Barat</b> <i>Statistics of Lombok Barat Regency</i>
<b>Percetakan</b> <i>Printed by</i>	: <b>CV. MAHARANI</b>

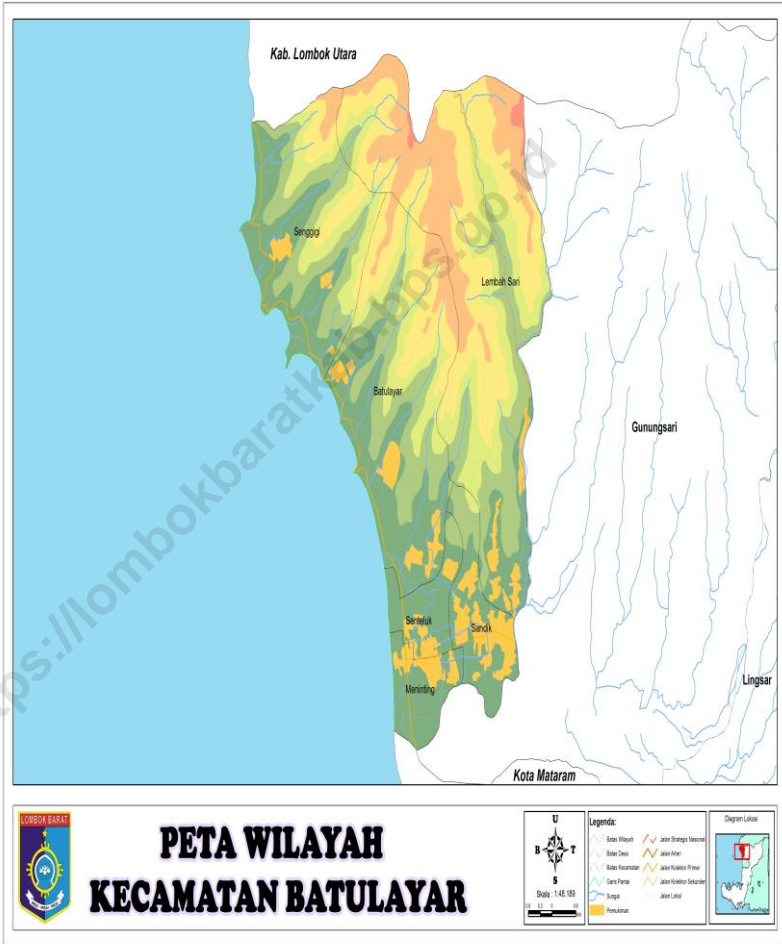
---

“Dilarang mengumumkan, mendistribusikan, mengomunikasikan, dan/atau mengadakan sebagian atau seluruh isi buku ini untuk tujuan komersial tanpa izin tertulis dari Badan Pusat Statistik”

*“Prohibited to announce, distribute, communicate, and/or copy part of all of this book for commercial purpose without permission from Statistics Indonesia”*

# PETA WILAYAH KECAMATAN BATULAYAR

Map Areas of Batulayar Subdistrict





## KATA PENGANTAR

### *Preface*

*"Batulayar Dalam Angka 2018"*, kali ini merupakan terbitan yang ke - 39 dari Badan Pusat Statistik Kabupaten Lombok Barat. Publikasi ini merupakan publikasi berkala yang terbit setiap tahunnya. Data Statistik yang disajikan disini bersumber dari data primer dan sekunder yang diharapkan dapat memberikan gambaran potensi wilayah guna perencanaan pembangunan selanjutnya.

Data yang disajikan dalam penerbitan ini masih cukup sederhana baik bentuk, isi dan susunan tabelnya. Namun tahun-tahun berikutnya kami akan terus berusaha menyempurnakannya.

Pada kesempatan ini kami sampaikan terima kasih kepada Camat beserta staf dan semua pihak yang telah membantu dalam penerbitan buku ini. Tanggapan dan saran yang konstruktif dari semua pihak dalam penerbitan selanjutnya sangat diharapkan.

Batulayar, September 2018

**KOORDINATOR STATISTIK  
KECAMATAN BATULAYAR  
BPS LOMBOK BARAT**

**AHMAD SAJIDIN**

NIP. 19820606 200604 1 003



**DAFTAR ISI**  
*Contents List*

KATALOG DALAM PENERBITAN <i>Catalogue in Publication</i> .....	<b>Error! Bookmark not defined.</b>
PETA WILAYAH KECAMATAN BATULAYAR <i>Map Areas of Batulayar Subdistrict</i> .....	iii
KATA PENGANTAR <i>Preface</i> .....	v
DAFTAR ISI <i>Contents List</i> .....	vii
DAFTAR GRAFIK <i>Graphics List</i> .....	xviii
UNDANG - UNDANG REPUBLIK INDONESIA NOMOR 16 TAHUN 1997 .....	xxi
PENJELASAN UMUM <i>Explanatory Notes</i> .....	xxxviii
KETERANGAN UMUM <i>General Explanation</i> .....	xli
<b>BAB I</b>	<b>G E O G R A F I</b> .....
TABEL 1. 1.	LETAK GEOGRAFIS KECAMATAN BATULAYAR <i>Geographical Location Of Batulayar SubDistrict</i> .....
	5
TABEL 1. 2.	LUAS KECAMATAN BATULAYAR MENURUT DESA <i>Area of Batulayar SubDistrict by Village</i> 2017 .....
	6
TABEL 1. 3.	LUAS TANAH DI KECAMATAN BATULAYAR DIRINCI MENURUT PENGGUNAAN DAN DESA <i>Area of Batulayar Sub District by Land Utilization and Village</i> 2017 .....
	7
TABEL 1. 4.	BANYAKNYA HARI HUJAN DAN CURAH HUJAN DI STASIUN METEOROLOGI SELAPARANG MATARAM DI RINCI PER BULAN <i>Days and Frequency of Rain in Selaparang Meteorologi Station of Mataram by Month</i> 2017 .....
	8
TABEL 1. 5.	JARAK ANTARA IBUKOTA KECAMATAN KE DESA – DESA DI KECAMATAN BATULAYAR <i>Distance between Sub District Capital and Villages in Batulayar Sub District</i> 2017 .....
	9

<b>BAB II</b>	<b>PEMERINTAHAN.....</b>	<b>13</b>
TABEL 2. 1.	PEMBAGIAN WILAYAH ADMINISTRASI KECAMATAN BATULAYAR DIRINCI MENURUT DESA <i>Administrative Area of Batulayar Sub District by Village</i> 2017 .....	15
TABEL 2. 2.	BANYAKNYA APARAT PEMERINTAHAN DESA DI KECAMATAN BATULAYAR DIRINCI MENURUT DESA <i>Village Apparatuses of Batulayar Sub District by Village</i> 2017 .....	16
TABEL 2. 3.	BANYAKNYA KEPALA DUSUN, KETUA RW DAN KETUA RT DI KECAMATAN BATULAYAR <i>Head of Sub Village, Head of Neighbourhood Group .....</i> <i>and Head of Block Group in Batulayar Sub District</i> 2017 .....	17
TABEL 2. 4.	BANYAKNYA SARANA PEREKONOMIAN KECAMATAN BATULAYAR DIRINCI MENURUT DESA <i>Number of Economic Fascility in Batulayar Sub District by</i> <i>Village</i> 2017 .....	18
TABEL 2. 5.	JUMLAH ANGGOTA BPD, LPM, DAN PKK DI KECAMATAN BATULAYAR DIRINCI MENURUT DESA <i>Members of Village Representative in Batulayar Sub</i> <i>District by Village</i> 2017 .....	20
TABEL 2. 6.	BANYAKNYA DESA SWAKARSA, SWADAYA, DAN SWASEMBADA DI KECAMATAN BATULAYAR <i>Number of Village by Type of Village in Batulayar Sub</i> <i>District</i> 2017 .....	21
<b>BAB III</b>	<b>PENDUDUK .....</b>	<b>25</b>
TABEL 3. 1.	JUMLAH PENDUDUK KECAMATAN BATULAYAR DIRINCI MENURUT JENIS KELAMIN DAN DESA <i>Population of Batulayar Sub District by Sex and Village</i> 2017 .....	27
TABEL 3. 2.	LUAS WILAYAH, JUMLAH PENDUDUK DAN KEPADATAN PENDUDUK KECAMATAN BATULAYAR DIRINCI MENURUT DESA <i>Area, Population and Population Density of Batulayar Sub</i> <i>District by Village</i> 2017 .....	28



TABEL 3. 3.	JUMLAH PENDUDUK KECAMATAN BATULAYAR MENURUT JENIS KELAMIN, KEWARGANEGARAAN DAN DESA <i>Population of Batulayar Sub District by Sex, Citizenship and Village 2017</i> .....	29
TABEL 3. 4.	JUMLAH PENDUDUK KECAMATAN BATULAYAR MENURUT JENIS KELAMIN DAN RASIO JENIS KELAMIN <i>Population of Batulayar Sub District by Sex and Sex Ratio 2017</i> .....	30
TABEL 3. 5.	JUMLAH PENDUDUK, RUMAH TANGGA DAN RATA-RATA ANGGOTA RUMAH TANGGA DI KECAMATAN BATULAYAR <i>Population, Household and Average Household Member in Batulayar Sub District 2017</i> .....	31
TABEL 3. 6.	JUMLAH PENDUDUK KECAMATAN BATULAYAR DIRINCI MENURUT KELOMPOK UMUR DAN DESA <i>Population by Age Group and Village in Batulayar Sub District 2017</i> .....	32
TABEL 3. 7.	JUMLAH PENDUDUK, RUMAH TANGGA DAN RATA-RATA ANGGOTA RUMAH TANGGA DI KECAMATAN BATULAYAR <i>Population, Household and Average Household Member of Batulayar Sub District 2001 - 2017</i> .....	36
TABEL 3. 8.	RATA-RATA LAJU PERTUMBUHAN PENDUDUK KECAMATAN BATULAYAR MENURUT DESA BERDASARKAN SP TAHUN 2000 DAN 2010 .....	37
TABEL 3. 9.	JUMLAH BAYI (0-1 TAHUN) DI KECAMATAN BATULAYAR MENURUT JENIS KELAMIN DAN DESA <i>Population of Infant (0-1 Years Old) in Batulayar Sub District by Sex and Village 2017</i> .....	38
TABEL 3. 10.	JUMLAH ANAK-ANAK (0-14 TAHUN) DI KECAMATAN BATULAYAR MENURUT JENIS KELAMIN DAN DESA <i>Population of Children (0-14 Years Old) in Batulayar Sub District by Sex and Village 2017</i> .....	39
TABEL 3. 11.	JUMLAH PENDUDUK USIA 15 – 19 TAHUN DI KECAMATAN BATULAYAR MENURUT JENIS KELAMIN DAN DESA <i>Population 15 – 19 Years Old in Batulayar Sub District by Sex and Village 2017</i> .....	40

TABEL 3. 12.	JUMLAH PENDUDUK USIA 15 TAHUN KE ATAS DI KECAMATAN BATULAYAR MENURUT JENIS KELAMIN DAN DESA <i>Population Age Above 15 Years by Sex and Village in Batulayar Sub District 2017</i> .....	41
TABEL 3. 13.	JUMLAH PENDUDUK USIA 20 – 39 TAHUN DI KEC. BATULAYAR MENURUT JENIS KELAMIN DAN DESA <i>Population Age 20 – 39 Years by Sex and Village in Batulayar Sub District 2017</i> .....	42
TABEL 3. 14.	JUMLAH PENDUDUK USIA 40 - 64 TAHUN DI KECAMATAN BATULAYAR MENURUT JENIS KELAMIN DAN DESA <i>Population Age 40 - 64 Years by Sex and Village in Batulayar Sub District 2017</i> .....	43
TABEL 3. 15.	JUMLAH PENDUDUK USIA 65 TAHUN KE ATAS DI KECAMATAN BATULAYAR MENURUT JENIS KELAMIN DAN DESA <i>Population Age Above 65 Years by Sex and Village in Batulayar Sub District 2017</i> .....	44
TABEL 3. 16.	JUMLAH PENDUDUK USIA 10 TAHUN KE ATAS DI KEC. BATULAYAR MENURUT JENIS KELAMIN DAN DESA <i>Population Age Above 10 Years by Sex and Village in Batulayar Sub District 2017</i> .....	45
TABEL 3. 17.	JUMLAH PENDUDUK USIA KERJA PRODUKTIF (15 – 64 TAHUN) DI KEC. BATULAYAR MENURUT JENIS KELAMIN DAN DESA <i>Population of Productive Age (15-64 Years Old) by Sex and Village in Batulayar Sub District 2017</i> .....	46
TABEL 3. 18.	JUMLAH PENDUDUK USIA 5 - 6 TAHUN DI KECAMATAN BATULAYAR MENURUT JENIS KELAMIN DAN DESA <i>Population Age 5 - 6 Years by Sex and Village in Batulayar Sub District 2017</i> .....	47
TABEL 3. 19.	JUMLAH PENDUDUK USIA 7 - 12 TAHUN DI KECAMATAN BATULAYAR MENURUT JENIS KELAMIN DAN DESA <i>Population Age 7 - 12 Years by Sex and Village in Batulayar Sub District 2017</i> .....	48
TABEL 3. 20.	JUMLAH PENDUDUK USIA 13 - 15 TAHUN DI KEC. BATULAYAR MENURUT JENIS KELAMIN DAN DESA <i>Population Age 13 - 15 Years by Sex and Village in Batulayar Sub District 2017</i> .....	49

TABEL 3. 21.	JUMLAH PENDUDUK USIA 16 - 18 TAHUN DI KEC. BATULAYAR MENURUT JENIS KELAMIN DAN DESA <i>Population Age 16 - 18 Years by Sex and Village in Batulayar Sub District 2017</i> .....	50
TABEL 3. 22.	JUMLAH PENDUDUK USIA 19 - 24 TAHUN DI KEC. BATULAYAR MENURUT JENIS KELAMIN DAN DESA <i>Population Age 19 - 24 Years by Sex and Village in Batulayar Sub District 2017</i> .....	51
<b>BAB IV</b>	<b>S O S I A L</b> .....	<b>55</b>
TABEL 4. 1.	JUMLAH SEKOLAH NEGERI DI KECAMATAN BATULAYAR MENURUT TINGKAT PENDIDIKAN DAN DESA <i>Number of Public School in Batulayar Sub District by Level Of Education and Village 2017</i> .....	57
TABEL 4. 2.	JUMLAH SEKOLAH DASAR, GURU, MURID DAN FASILITAS PENDIDIKAN DI KECAMATAN BATULAYAR MENURUT DESA <i>Number of Elementary School, Teachers, Pupils and Education Fascilities in Batulayar Sub District by Village 2017</i> .....	58
TABEL 4. 3.	JUMLAH SLTP/ MTS NEGERI, GURU, DAN MURID DI KECAMATAN BATULAYAR MENURUT DESA <i>Number of Junior High School/ Islamic Public Junior High School, Teacher and Pupil in Batulayar Sub District by Village 2017</i> .....	60
TABEL 4. 4.	JUMLAH SMU/ SMK NEGERI, GURU DAN MURID DI KECAMATAN BATULAYAR MENURUT DESA <i>Number of Public Senior High School/ Vocational High School, Teacher and Pupils in Batulayar Sub District by Village 2017</i> .....	61
TABEL 4. 5.	JUMLAH SEKOLAH SWASTA DI KECAMATAN BATULAYAR MENURUT DESA <i>Number of Private School in Batulayar Sub District by Village 2017</i> .....	62
TABEL 4. 6.	JUMLAH MADRASAH IBTIDAIYAH, GURU DAN MURID DI KECAMATAN BATULAYAR MENURUT DESA <i>Number Of Islamic Elementary School, teacher and Pupil in Batulayar Sub District by Village 2017</i> .....	63

TABEL 4. 7.	JUMLAH MADRASAH TSANAWIYAH, GURU DAN MURID DI KECAMATAN BATULAYAR MENURUT DESA <i>Number of Islamic Junior High School, teacher and Pupil in Batulayar Sub District by Village 2017</i> .....	64
TABEL 4. 8.	JUMLAH MADRASAH ALIYAH, GURU DAN MURID DI KECAMATAN BATULAYAR MENURUT DESA <i>Number of Islamic Senior High School, Teacher and Pupil in Batulayar Sub District by Village 2017</i> .....	65
TABEL 4. 9.	JUMLAH SARANA KESEHATAN DI KECAMATAN BATULAYAR DIRINCI MENURUT DESA <i>Number of Health Fascilities in Batulayar Sub District by Village 2017</i> .....	66
TABEL 4. 10.	JUMLAH TENAGA KESEHATAN DI KECAMATAN BATULAYAR MENURUT DESA <i>Number of Paramedics in Batulayar Sub District by Village 2017</i> .....	67
TABEL 4. 11.	JUMLAH PESERTA KB AKTIF DI KECAMATAN BATULAYAR MENURUT JENIS ALAT YANG DIPAKAI DAN DESA <i>Active Family Planning Member in Batulayar Sub District by Contraseption and Village 2017</i> .....	68
TABEL 4. 12.	TAHAPAN KELUARGA SEJAHTERA DI KECAMATAN BATULAYAR MENURUT UMUR ISTRI DAN DESA <i>Prosperous Family Stage in Batulayar Sub District by Spouse's Age and Village 2017</i> .....	70
TABEL 4. 13.	JUMLAH PASANGAN USIA SUBUR (PUS) DI KEC. BATULAYAR MENURUT UMUR ISTRI DAN DESA <i>Number of Fertile Couple in Batulayar Sub District by Wife Age and Village 2017</i> .....	71
TABEL 4. 14.	BANYAKNYA TEMPAT IBADAH DI KECAMATAN BATULAYAR MENURUT DESA <i>Number of Place to Pray in Batulayar Sub District by Village 2017</i> .....	72
TABEL 4. 15.	BANYAKNYA PERNIKAHAN, PERCERAIAN, TALAK DAN RUJUK DI KECAMATAN BATULAYAR MENURUT DESA <i>Marriages, Divorce, Islamic Sepparation and Remarried in Batulayar Sub District by Village 2017</i> .....	73

TABEL 4. 16.	JUMLAH PENYANDANG PERMASALAHAN SOSIAL DI KECAMATAN BATULAYAR MENURUT DESA <i>People with Social Issue in Batulayar Sub District by Village 2017</i> .....74	74
TABEL 4. 17.	BANYAKNYA LEMBAGA SOSIAL MASYARAKAT DI KECAMATAN BATULAYAR MENURUT DESA <i>Number of Social Institution in Batulayar Sub District by Village 2017</i> .....77	77
TABEL 4. 18.	JUMLAH KELOMPOK KESENIAN DI KECAMATAN BATULAYAR DIRINCI MENURUT DESA <i>Traditional Cultural group in Batulayar Sub District by Village 2017</i> .....78	78
TABEL 4. 19.	JUMLAH TEMPAT REKREASI DI KECAMATAN BATULAYAR DIRINCI MENURUT DESA <i>Number of Recreation Places in Batulayar Sub District By Village 2017</i> .....79	79
<b>BAB V</b>	<b>PERTANIAN</b> .....	<b>83</b>
TABEL 5. 1.	LUAS TANAH SAWAH DI KECAMATAN BATULAYAR MENURUT JENIS IRIGASI DAN DESA <i>Wetland Area in Batulayar Sub District by Type of Irrigation and Village 2017</i> .....85	85
TABEL 5. 2.	LUAS TANAM DAN PRODUKSI PADI DI KECAMATAN BATULAYAR MENURUT DESA <i>Planting Area and Production of Paddy in Batulayar Sub District by Village 2017</i> .....86	86
TABEL 5. 3.	LUAS TANAM DAN PRODUKSI JAGUNG DI KECAMATAN BATULAYAR MENURUT DESA <i>Planting Area and Corn production in Batulayar Sub District by Village 2017</i> .....87	87
TABEL 5. 4.	LUAS TANAM DAN PRODUKSI UBI KAYU DI KECAMATAN BATULAYAR MENURUT DESA <i>Planting Area and Cassava Production in Batulayar Sub District by Village 2017</i> .....88	88
TABEL 5. 5.	LUAS TANAM DAN PRODUKSI UBI JALAR DI KECAMATAN BATULAYAR MENURUT DESA <i>Planting Area and Sweet Potato Production in Batulayar Sub District by Village 2017</i> .....89	89

TABEL 5. 6.	LUAS TANAM DAN PRODUKSI KACANG TANAH DI KECAMATAN BATULAYAR MENURUT DESA <i>Planting Area and Peanut Production in Batulayar Sub District by Village 2017</i> .....	90
TABEL 5. 7.	LUAS TANAM DAN PRODUKSI KEDELAI DI KECAMATAN BATULAYAR MENURUT DESA <i>Planting Area and Soy Bean Production in Batulayar Sub District by Village 2017</i> .....	91
TABEL 5. 8.	LUAS TANAM DAN PRODUKSI KACANG HIJAU DI KECAMATAN BATULAYAR MENURUT DESA <i>Planting Area and Mung Bean Production in Batulayar Sub District by Village 2017</i> .....	92
TABEL 5. 9.	LUAS TANAMAN PERKEBUNAN DI KECAMATAN BATULAYAR MENURUT JENIS TANAMAN <i>Planting Area of Estate in Batulayar Sub District by Names of Plant 2017</i> .....	93
TABEL 5. 10.	JUMLAH TERNAK KUDA DI KECAMATAN BATULAYAR MENURUT JENIS KELAMIN DAN DESA <i>Number of Horses in Batulayar Sub District by Breed and Village 2017</i> .....	94
TABEL 5. 11.	JUMLAH TERNAK KERBAU DI KECAMATAN BATULAYAR MENURUT JENIS KELAMIN DAN DESA <i>Number of Buffalo in Batulayar Sub District by Breed and Village 2017</i> .....	95
TABEL 5. 12.	JUMLAH TERNAK SAPI DI KECAMATAN BATULAYAR MENURUT JENIS KELAMIN DAN DESA <i>Number of Cow in Batulayar Sub District by Breed and Village 2017</i> .....	96
TABEL 5. 13.	JUMLAH TERNAK KAMBING/DOMBA..... DI KECAMATAN BATULAYAR MENURUT DESA <i>Number of Goat/Sheep in Batulayar Sub District by Village 2017</i> .....	97
TABEL 5. 14.	JUMLAH TERNAK BABI DI KECAMATAN BATULAYAR DIRINCI MENURUT DESA <i>Number of Pig in Batulayar Sub District by Village 2017</i> .....	98
TABEL 5. 15.	JUMLAH TERNAK UNGGAS DI KECAMATAN BATULAYAR DIRINCI MENURUT DESA <i>Number of Bird in Batulayar Sub District by Village 2017</i> ..	99

<b>BAB VI</b>	<b>INDUSTRI .....</b>	<b>105</b>
TABEL 6. 1.	JUMLAH INDUSTRI RUMAH TANGGA, INDUSTRI BESAR DAN SEDANG DI KECAMATAN BATULAYAR MENURUT DESA <i>Number of Household Industry, Big Industry, and Medium Industry in Batulayar Sub District by Village 2017.....</i>	107
TABEL 6. 2.	BANYAKNYA RUMAH TANGGA PENGGUNA LISTRIK PLN DI KECAMATAN BATULAYAR MENURUT DESA <i>Electricity Consumers in Batulayar Sub District by Village 2017 .....</i>	108
TABEL 6. 3.	BANYAKNYA RUMAH TANGGA YANG MENDAPAT AIR BERSIH DI KECAMATAN BATULAYAR MENURUT SUMBER AIR BERSIH DAN DESA <i>Number of Household with Access to Clean Water in Batulayar Sub District by Water Source and Village 2017 ..</i>	109
<b>BAB VII</b>	<b>PERHUBUNGAN .....</b>	<b>113</b>
TABEL 7. 1.	JUMLAH KENDARAAN BERMOTOR RODA DUA DAN RODA EMPAT DI KECAMATAN BATULAYAR MENURUT DESA <i>Motorcycle and Vehicle in Batulayar Sub District by Village 2017 .....</i>	114
TABEL 7. 2.	JUMLAH KENDARAAN BERMOTOR DI KECAMATAN BATULAYAR MENURUT JENIS KENDARAAN DAN DESA <i>Motorized Transportation in Batulayar Sub District by Type of Transportation and Village 2017 .....</i>	116
TABEL 7. 3.	JUMLAH KENDARAAN TIDAK BERMOTOR DI KECAMATAN BATULAYAR MENURUT DESA <i>Traditional Transportation in Batulayar by Village 2017...</i>	118
TABEL 7. 4.	JUMLAH ALAT KOMUNIKASI DI KECAMATAN BATULAYAR MENURUT DESA <i>Communication Gadget in Batulayar Sub District by Village 2017 .....</i>	119
TABEL 7. 5.	PANJANG JALAN DI KECAMATAN BATULAYAR MENURUT JENIS JALAN DAN DESA <i>Road Length in Batulayar Sub District by Type of Road and Village 2017 .....</i>	<b>Error! Bookmark not defined.</b>

TABEL 7. 6.	PANJANG JALAN DI KECAMATAN BATULAYAR MENURUT KONDISI JALAN DAN DESA <i>Road Length of Batulayar Sub District by Condition of Road and Village 2017</i> ..... 121
-------------	---

**BAB VIII KEUANGAN DAN HARGA.....125**

TABEL 8. 1.	BANYAKNYA LEMBAGA KEUANGAN DI KECAMATAN BATULAYAR MENURUT JENIS LEMBAGA DAN DESA <i>Number of Financial Institution in Batulayar Sub District by Village 2017</i> ..... <b>Error! Bookmark not defined.</b>
TABEL 8. 2.	PERKEMBANGAN HARGA SEMBILAN BAHAN POKOK DAN BAHAN STRATEGIS LAINNYA MENURUT BULAN DI KECAMATAN BATULAYAR <i>Monthly Price of Several Basic and Strategic Goods in Batulayar Sub District 2017</i> ..... 128
TABEL 8. 3.	PERKEMBANGAN HARGA BEBERAPA MACAM SAYURAN DI KECAMATAN BATU LAYAR <i>Monthly Price of Several Vegetables in Batu Layar Sub District 2017</i> ..... <b>Error! Bookmark not defined.</b>
TABEL 8. 4.	PERKEMBANGAN HARGA BEBERAPA JENIS BUAH- BUAHAN DI KECAMATAN BATU LAYAR <i>Monthly Price of Several Fruits in Batu Layar Sub District 2017</i> ..... <b>Error! Bookmark not defined.</b>

<https://online.gate.com>





## DAFTAR GRAFIK

### *Graphics List*

GRAFIK 1.	LUAS TANAH SAWAH DI KECAMATAN BATULAYAR (Ha) <i>Wetland Area in Batulayar Sub District (Ha) 2017</i>	<b>Error! Bookmark not defined.</b>
GRAFIK 2.	JUMLAH TOKO/ KIOS DI KECAMATAN BATULAYAR <i>Number of Store /Mini Market in Batulayar Sub District 2017</i>	.... 22
GRAFIK 3.	RASIO JENIS KELAMIN DI KECAMATAN BATULAYAR <i>Sex Ratio in Batulayar Sub District 2017</i>	..... 52
GRAFIK 4.	PENGGUNA IUD DI KECAMATAN BATULAYAR <i>Acceptor of IUD in Batulayar Sub District 2017</i>	..... 80
GRAFIK 5.	JUMLAH TERNAK SAPI DI KECAMATAN BATULAYAR <i>Number of Cow in Batulayar Sub District 2017</i>	..... 101
GRAFIK 6.	PENGGUNA SUMUR PRIBADI DI KECAMATAN BATULAYAR <i>Private Well in Batulayar Sub District 2017</i>	..... 110
GRAFIK 7.	PANJANG JALAN YANG TELAH DIASPAL DI KECAMATAN BATULAYAR <i>Asphalted Road Length in Batulayar Sub District 2017</i>	..... 122
GRAFIK 8.	PERKEMBANGAN HARGA EMAS DI KECAMATAN BATULAYAR <i>Monthly Price of Gold in Batulayar Sub District 2017</i>	..... 137



**UNDANG - UNDANG REPUBLIK INDONESIA  
NOMOR 16 TAHUN 1997**

TENTANG

**STATISTIK**

DENGAN RAHMAT TUHAN YANG MAHA ESA  
PRESIDEN REPUBLIK INDONESIA,

- Menimbang : a. bahwa statistik penting artinya bagi perencanaan, pelaksanaan, pemantauan dan evaluasi penyelenggaraan berbagai kegiatan disegenap aspek kehidupan bermasyarakat, berbangsa dan bernegara dalam pembangunan nasional sebagai pengamalan Pancasila, untuk memajukan kesejahteraan rakyat dalam rangka mencapai cita-cita bangsa sebagaimana tercantum dalam Pembukaan Undang-Undang Dasar 1945;
- b. bahwa dengan memperhatikan pentingnya peranan statistik tersebut, diperlukan langkah-langkah untuk mengatur penyelenggaraan statistik nasional terpadu dalam rangka mewujudkan Sistem Statistik Nasional yang andal, efektif dan efisien;
- c. bahwa Undang-Undang Nomor 6 Tahun 1960 tentang Sensus dan Undang-Undang Nomor 7 Tahun 1960 tentang Statistik pada saat ini tidak sesuai lagi dengan perkembangan keadaan, tuntutan masyarakat, dan kebutuhan pembangunan nasional;

d. bahwa berdasarkan pertimbangan sebagai dimaksud dalam huruf a, b dan c di atas, dipandang perlu membentuk Undang-Undang tentang Statistik yang baru;

Mengingat : Pasal 5 ayat (1) dan Pasal 20 ayat (1) Undang-Undang Dasar 1945;

Dengan Persetujuan

DEWAN PERWAKILAN RAKYAT REPUBLIK INDONESIA

### **MEMUTUSKAN**

Menetapkan : UNDANG-UNDANG TENTANG STATISTIK

#### **BAB I**

#### **KETENTUAN UMUM**

##### Pasal 1

Dalam Undang-undang ini yang dimaksud dengan :

1. Statistik adalah data yang diperoleh dengan cara pengumpulan, pengolahan, penyajian dan analisa serta sebagai sistem yang mengatur keterkaitan antar unsur dalam penyelenggaraan statistik.
2. Data adalah informasi yang berupa angka tentang karakteristik (ciri-ciri khusus) suatu populasi.
3. Sistem Statistik Nasional adalah suatu tatanan yang terdiri atas unsur-unsur yang secara teratur saling berkaitan, sehingga membentuk totalitas dalam penyelenggaraan statistik.
4. Kegiatan statistik adalah tindakan yang meliputi upaya penyediaan dan penyebarluasan data, upaya pengembangan ilmu statistik dan upaya yang mengarah pada berkembangnya Sistem Statistik Nasional.

5. Statistik Dasar adalah statistik yang pemanfaatannya ditujukan untuk keperluan yang bersifat luas, baik bagi pemerintah maupun masyarakat, yang memiliki ciri-ciri lintas sektoral, berskala nasional, makro, dan yang penyelenggaraannya menjadi tanggung jawab Badan.
6. Statistik Sektoral adalah statistik yang pemanfaatannya ditujukan untuk memenuhi kebutuhan instansi tertentu dalam rangka penyelenggaraan tugas-tugas pemerintah dan pembangunan yang merupakan tugas pokok instansi yang bersangkutan.
7. Statistik Khusus adalah statistik yang pemanfaatannya ditujukan untuk memenuhi kebutuhan spesifik dunia usaha, pendidikan, sosial budaya dan kepentingan lain dalam kehidupan masyarakat, yang penyelenggaraannya dilakukan oleh lembaga, organisasi, perorangan dan atau unsur masyarakat lainnya.
8. Sensus adalah cara pengumpulan data yang dilakukan melalui pencacahan semua unit populasi di seluruh wilayah Republik Indonesia untuk memperoleh karakteristik suatu populasi pada saat tertentu.
9. Survei adalah cara pengumpulan data yang dilakukan melalui pencacahan sampel untuk memperkirakan karakteristik suatu pada saat tertentu.
10. Kompilasi produk administrasi adalah cara pengumpulan, pengolahan, penyajian, dan analisis data yang didasarkan pada catatan administrasi yang ada pada pemerintah dan atau masyarakat.
11. Badan adalah Badan Pusat Statistik.
12. Populasi adalah keseluruhan unit yang menjadi objek kegiatan statistik baik yang berupa instansi pemerintah, lembaga, organisasi, orang, benda maupun objek lainnya.

13. Sampel adalah sebagian unit populasi yang menjadi objek untuk memperkirakan karakteristik suatu populasi.
14. Sinopsis adalah suatu ikhtisar penyelenggaraan statistik.
15. Penyelenggaraan kegiatan statistik adalah instansi pemerintah, lembaga organisasi, perorangan dan atau unsur masyarakat lainnya.
16. Petugas Statistik adalah orang yang diberi tugas oleh penyelenggara kegiatan statistik untuk melaksanakan pengumpulan data, baik melalui wawancara, pengukuran maupun cara lain terhadap objek kegiatan statistik.
17. Responden adalah instansi pemerintah, lembaga organisasi, orang dan atau unsur masyarakat lainnya yang ditentukan sebagai objek kegiatan statistik.

## **BAB II**

### **ASAS, ARAH DAN TUJUAN**

#### Pasal 2

Selain berlandaskan asas-asas pembangunan nasional, Undang-undang ini juga berasaskan :

- a. keterpaduan;
- b. keakurasian; dan
- c. kemitakhiran.

#### Pasal 3

Kegiatan Statistik diarahkan untuk :

- a. mendukung pembangunan nasional;
- b. mengembangkan Sistem Statistik Nasional yang andal, efektif dan efisien;
- c. meningkatkan kesadaran masyarakat akan arti dan kegunaan statistik; dan

d. mendukung perkembangan ilmu pengetahuan dan teknologi.

Pasal 4

Kegiatan statistik bertujuan untuk menyediakan data statistik yang lengkap, akurat dan mutakhir dalam rangka mewujudkan Sistem Statistik Nasional yang andal, efektif dan efisien guna mendukung pembangunan nasional.

**BAB III**

**JENIS STATISTIK DAN CARA PENGUMPULAN DATA**

Bagian Pertama

Jenis Statistik

Pasal 5

Berdasarkan tujuan pemanfaatannya, jenis statistik terdiri atas :

- a. statistik dasar;
- b. statistik sektoral; dan
- c. statistik khusus.

Pasal 6

- (1) Statistik dasar dan statistik sektoral terbuka pemanfaatannya untuk umum, kecuali ditentukan lain oleh peraturan perundang-undangan yang berlaku.
- (2) Setiap orang memiliki kesempatan yang sama untuk mengetahui dan memanfaatkan statistik khusus dengan tetap memperhatikan hak seseorang atau lembaga yang dilindungi undang-undang.



Bagian Kedua  
Cara Pengumpulan Data

Pasal 7

Statistik diselenggarakan melalui pengumpulan data yang dilaksanakan dengan cara :

- a. sensus;
- b. survei;
- c. kompilasi penduduk administrasi; dan
- d. cara lain sesuai dengan perkembangan ilmu pengetahuan dan teknologi.

Pasal 8

- (1) Sensus sebagaimana dimaksud dalam Pasal 7 huruf a diselenggarakan sekurang-kurangnya sekali dalam 10 (sepuluh) tahun oleh Badan, yang meliputi :
  - a. sensus penduduk;
  - b. sensus pertanian; dan
  - c. sensus ekonomi.
- (2) Penetapan tahun penyelenggaraan dan perubahan jenis sensus sebagaimana dimaksud dalam ayat (1), diatur lebih lanjut dengan Peraturan Pemerintah.

Pasal 9

- (1) Survei sebagaimana dimaksud dalam Pasal 7 huruf b diselenggarakan secara berkala dan sewaktu-waktu untuk memperoleh data yang rinci.
- (2) Survei antar sensus dilakukan pada pertengahan 2 (dua) sensus sejenis untuk menjembatani 2 (dua) sensus tersebut.

## Pasal 10

- (1) Kompilasi produk administrasi sebagaimana dimaksud dalam pasal 7 huruf c dilaksanakan dengan memanfaatkan berbagai dokumen produk administrasi.
- (2) Hasil kompilasi produk administrasi milik pemerintah terbuka pemanfaatannya untuk umum, kecuali ditentukan lain oleh perundang-undangan yang berlaku.
- (3) Setiap orang mempunyai kesempatan yang sama untuk mengetahui dan memanfaatkan hasil kompilasi produk administrasi milik lembaga, organisasi, perorangan dan atau unsur masyarakat lainnya dengan tetap memperhatikan hak seseorang atau lembaga yang dilindungi undang-undang.

## **BAB IV**

### **PENYELENGGARAAN STATISTIK**

#### Bagian Pertama

#### Statistik Dasar

#### Pasal 11

- (1) Statistik dasar diselenggarakan oleh Badan.
- (2) Dalam menyelenggarakan statistik dasar sebagaimana dimaksud dalam ayat (1), Badan memperoleh data dengan cara :
  - a. sensus;
  - b. survei;
  - c. kompilasi produk administrasi; dan
  - d. cara lain sesuai dengan perkembangan ilmu pengetahuan dan teknologi.

Bagian Kedua  
Statistik Sektoral

Pasal 12

- (1) Statistik sektoral diselenggarakan oleh instansi pemerintah sesuai lingkup tugas dan fungsinya, secara mandiri atau bersama dengan Badan.
- (2) Dalam menyelenggarakan statistik sektoral, instansi pemerintah memperoleh data dengan cara :
  - a. survei;
  - b. kompilasi produk administrasi; dan
  - c. cara lain sesuai dengan perkembangan ilmu pengetahuan dan teknologi.
- (3) Statistik sektoral harus diselenggarakan bersama dengan Badan apabila statistik tersebut hanya dapat diperoleh dengan cara sensus dan dengan jangkauan populasi berskala nasional.
- (4) Hasil statistik sektoral yang diselenggarakan sendiri oleh instansi pemerintah wajib diserahkan kepada Badan.

Bagian Ketiga  
Statistik Khusus

Pasal 13

- (1) Statistik khusus diselenggarakan oleh masyarakat baik lembaga, organisasi, perorangan dan maupun masyarakat lainnya secara mandiri atau bersama dengan Badan.
- (2) Dalam menyelenggarakan statistik khusus sebagaimana dimaksud pada ayat (1), masyarakat memperoleh data dengan cara :
  - a. survei;
  - b. kompilasi produk administrasi; dan

c. cara lain sesuai dengan perkembangan ilmu pengetahuan dan teknologi.

#### Pasal 14

- (1) Dalam rangka pengembangan sistem statistik nasional, masyarakat sebagaimana dimaksud dalam pasal 13 ayat (1) wajib memberitahukan sinopsis kegiatan statistik yang telah selesai diselenggarakan kepada Badan.
- (2) Sinopsis sebagaimana disebutkan dalam ayat (1) memuat :
  - a. judul;
  - b. wilayah kegiatan statistik;
  - c. objek populasi;
  - d. jumlah responden;
  - e. waktu pelaksanaan;
  - f. metode statistik;
  - g. nama dan alamat penyelenggara; dan
  - h. abstrak.
- (3) Penyampaian pemberitahuan sinopsis dapat dilakukan melalui pos, jaringan komunikasi data, atau cara penyampaian lainnya yang dianggap mudah bagi penyelenggara kegiatan statistik.
- (4) Kewajiban memberitahukan sinopsis sebagaimana dimaksud dalam ayat (1), tidak berlaku bagi statistik yang digunakan untuk kebutuhan intern.

## **BAB V**

### **PENGUMUMAN DAN PENYEBARLUASAN**

#### **Pasal 15**

- (1) Badan berwenang mengumumkan hasil statistik yang diselenggarakannya.
- (2) Pengumuman hasil statistik dimuat dalam Berita Resmi Statistik.

#### **Pasal 16**

Badan menyebarluaskan hasil statistik yang diselenggarakannya.

## **BAB VI**

### **KOORDINASI DAN KERJASAMA**

#### **Pasal 17**

- (1) Koordinasi dan kerjasama penyelenggara statistik dilakukan oleh Badan dengan instansi pemerintah dan masyarakat, di tingkat pusat dan daerah.
- (2) Dalam rangka mewujudkan dan mengembangkan Sistem Statistik Nasional, Badan bekerja sama dengan instansi pemerintah dan masyarakat untuk membangun pembakuan konsep, definisi, klasifikasi dan ukuran-ukuran.
- (3) Koordinasi dan kerjasama sebagaimana dimaksud dalam ayat (1) dilaksanakan atas dasar kemitraan dan dengan tetap mengantisipasi serta menerapkan perkembangan ilmu pengetahuan dan teknologi.
- (4) Ketentuan mengenai tata cara dan lingkup koordinasi dan kerjasama penyelenggara statistik antara Badan, instansi pemerintah dan masyarakat diatur lebih lanjut dengan keputusan Presiden.

#### Pasal 18

- (1) Kerjasama penyelenggara statistik dapat juga dilakukan oleh Badan, instansi pemerintah dan atau masyarakat dengan lembaga internasional, negara asing atau lembaga swasta asing sesuai dengan peraturan perundang-undangan yang berlaku.
- (2) Kerjasama penyelenggra statistik sebagaimana disebutkan dalam ayat (1) didasarkan pada prinsip bahwa penyelenggara utama adalah Badan, instansi pemerintah atau masyarakat Indonesia.

### **BAB VII**

#### **HAK DAN KEWAJIBAN**

##### Bagian Pertama

##### Penyelenggara Kegiatan Statistik

#### Pasal 19

Penyelenggara kegiatan statistik berhak memperoleh keterangan dari responden mengenai karakteristik setiap unit populasi yang menjadi objek.

#### Pasal 20

Penyelenggara kegiatan statistik wajib memberikan kesempatan yang sama kepada masyarakat untuk mengetahui dan memperoleh manfaat dari statistik yang tersedia, sesuai dengan ketentuan perundang-undangan yang berlaku.

#### Pasal 21

Penyelenggara kegiatan statistik wajib menjamin kerahasiaan keterangan yang diperoleh dari responden.

## Bagian Kedua

### Petugas Statistik

#### Pasal 22

Setiap petugas statistik Badan berhak memasuki wilayah kerja yang telah ditentukan untuk memperoleh keterangan yang diperlukan.

#### Pasal 23

Setiap petugas statistik wajib menyampaikan hasil pelaksanaan statistik sebagaimana adanya.

#### Pasal 24

Ketentuan mengenai jaminan kerahasiaan keterangan sebagaimana dimaksud dalam Pasal 21 berlaku juga bagi petugas statistik.

#### Pasal 25

Setiap petugas statistik harus memperlihatkan surat tugas dan atau tanda pengenal, serta wajib memperhatikan nilai-nilai agama, adat istiadat setempat, tata krama dan ketertiban umum.

## Bagian Ketiga

### Responden

#### Pasal 26

- (1) Setiap orang berhak menolak untuk dijadikan responden, kecuali dalam penyelenggaraan statistik dasar oleh Badan.
- (2) Setiap responden berhak menolak petugas statistik yang tidak dapat memenuhi ketentuan sebagaimana dimaksud dalam Pasal 25.

#### Pasal 27

Setiap responden wajib memberikan keterangan yang diperlukan dalam penyelenggaraan statistik dasar oleh Badan.

## **BAB VIII**

### **KELEMBAGAAN**

#### **Pasal 28**

- (1) Pemerintah membentuk Badan yang berada di bawah dan bertanggung jawab langsung kepada Presiden.
- (2) Badan mempunyai perwakilan wilayah di Daerah yang merupakan instansi vertikal.
- (3) Ketentuan mengenai tugas, fungsi, susunan organisasi dan tata kerja Badan, sebagaimana dimaksud dalam ayat (1) dan ayat (2), diatur lebih lanjut dengan Keputusan Presiden.

#### **Pasal 29**

- (1) Pemerintah membentuk Forum Masyarakat Statistik yang bertugas memberikan saran dan pertimbangan di bidang statistik kepada Badan.
- (2) Forum sebagaimana dimaksud dalam ayat (1) bersifat non struktural dan independen, yang anggotanya terdiri atas unsur pemerintah, pakar, praktisi dan tokoh masyarakat.

#### **Pasal 30**

- (1) Instansi pemerintah dapat membentuk satuan organisasi di lingkungannya untuk melaksanakan statistik sektoral.
- (2) Ketentuan mengenai tugas, fungsi, susunan organisasi dan tata kerja satuan organisasi sebagaimana dimaksud dalam ayat (1) diatur oleh instansi yang bersangkutan berdasarkan peraturan perundang-undangan yang berlaku.
- (3) Dalam menyelenggarakan statistik sektoral, satuan organisasi sebagaimana dimaksud dalam ayat (1) harus mengadakan koordinasi dengan Badan untuk menerapkan penggunaan konsep, definisi,



klasifikasi dan ukuran-ukuran yang telah dibakukan dalam rangka pengembangan Sisten Statistik Nasional.

## **BAB IX**

### **PEMBINAAN**

#### Pasal 31

Badan bekerjasama dengan instansi pemerintah dan unsur masyarakat melakukan pembinaan terhadap penyelenggara kegiatan statistik dan masyarakat, agar lebih meningkatkan kontribusi dan apresiasi masyarakat terhadap statistik, mengembangkan Sistem Statistik Nasional, dan mendukung pembangunan nasional.

#### Pasal 32

Dalam rangka pembinaan sebagaimana dimaksud dalam Pasal 31, Badan melakukan upaya-upaya sebagai berikut :

- a. meningkatkan kemampuan sumber daya manusia dalam penyelenggaraan statistik ;
- b. mengembangkan statistik sebagai ilmu;
- c. meningkatkan penguasaan ilmu pengetahuan dan teknologi yang dapat mendukung penyelenggaraan statistik;
- d. mewujudkan kondisi yang mendukung terbentuknya pembakuan dan pengembangan konsep, definisi, klasifikasi dan ukuran-ukuran dalam kerangka semangat kerjasama dengan para penyelenggara kegiatan statistik lainnya;
- e. mengembangkan sistem informasi statistik;
- f. meningkatkan penyebarluasan informasi statistik;

- g. meningkatkan kemampuan penggunaan dan pemanfaatan hasil statistik untuk mendukung pembangunan nasional; dan
- h. meningkatkan kesadaran masyarakat akan arti dan kegunaan statistik.

#### Pasal 33

Pelaksanaan pembinaan sebagaimana dimaksud dalam Pasal 31 diatur lebih lanjut dengan Peraturan Pemerintah.

### **BAB X**

#### **KETENTUAN PIDANA**

#### Pasal 34

Setiap orang yang tanpa hak menyelenggarakan sensus sebagaimana dimaksud dalam Pasal 11 ayat (2) huruf a, dipidana penjara paling lama 2 (dua) tahun dan denda paling banyak Rp 50.000.000,00 (lima puluh juta rupiah).

#### Pasal 35

Setiap orang yang dengan sengaja melanggar ketentuan sebagaimana dimaksud dalam Pasal 14 ayat (1), dipidana dengan pidana kurungan paling lama 1 (satu) tahun atau denda paling banyak Rp 25.000.000,00 (dua puluh lima juta rupiah).

#### Pasal 36

- (1) Penyelenggara kegiatan statistik yang dengan sengaja dan tanpa alasan yang sah tidak memenuhi kewajiban sebagaimana dimaksud dalam Pasal 20, dipidana dengan pidana kurungan paling lama 1 (satu) tahun atau denda paling banyak Rp 25.000.000,00 (dua puluh lima juta rupiah).
- (2) Penyelenggara kegiatan statistik yang dengan sengaja melanggar ketentuan sebagaimana dimaksud dalam Pasal 21, dipidana dengan

pidana penjara paling lama 5 (lima) tahun dan denda paling banyak Rp 100.000.000,00 (seratus juta rupiah).

#### Pasal 37

Petugas statistik yang dengan sengaja melanggar ketentuan sebagaimana dimaksud dalam Pasal 24, dipidana dengan pidana penjara paling lama 1 (satu) tahun 6 (enam) bulan dan denda paling banyak Rp 15.000.000,00 (lima belas juta rupiah).

#### Pasal 38

Responden yang sengaja melanggar ketentuan sebagaimana dimaksud dalam Pasal 27, dipidana dengan pidana penjara paling lama 1 (satu) tahun 6 (enam) bulan dan denda paling banyak Rp 25.000.000,00 (dua puluh lima juta rupiah).

#### Pasal 39

Setiap orang yang dengan sengaja dan tanpa alasan yang sah mencegah, menghalang-halangi atau menggagalkan penyelenggaraan statistik yang dilakukan oleh penyelenggara kegiatan statistik dasar dan atau statistik sektoral, dipidana dengan pidana penjara paling lama 5 (lima) tahun dan denda paling banyak Rp 100.000.000,00 (seratus juta rupiah).

#### Pasal 40

- (1) Tindak pidana sebagaimana dimaksud dalam Pasal 34, Pasal 36 ayat (2), Pasal 37, Pasal 38, dan Pasal 39 adalah kejahatan.
- (2) Tindak pidana sebagaimana dimaksud dalam Pasal 35 dan Pasal 36 ayat (1) adalah pelanggaran.

## **BAB XI**

### **KETENTUAN PERALIHAN**

#### **Pasal 41**

Semua peraturan pelaksanaan Undang-Undang Nomor 6 Tahun 1960 tentang Sensus dan Undang-Undang Nomor 7 Tahun 1960 tentang Statistik dinyatakan tetap berlaku sepanjang tidak bertentangan atau belum diganti dengan yang baru berdasarkan Undang-Undang ini.

## **BAB XII**

### **KETENTUAN PENUTUP**

#### **Pasal 42**

Pada saat mulai berlakunya Undang-Undang ini, maka Undang-Undang Nomor 6 Tahun 1960 tentang Sensus dan Undang-Undang Nomor 7 Tahun 1960 tentang Statistik dinyatakan tidak berlaku.

#### **Pasal 43**

Undang-Undang ini mulai berlaku pada saat diundangkan. Agar setiap orang mengetahuinya, memerintahkan pengundangan Undang-Undang ini dengan penempatannya dalam Lembaga Negara Republik Indonesia.

Disahkan di Jakarta

pada tanggal 19 Mei 1997

**PRESIDEN REPUBLIK INDONESIA**

ttd

**SOEHARTO**

Diundangkan di Jakarta  
pada tanggal 19 Mei 1997

MENTERI NEGARA SEKRETARIS NEGARA  
REPUBLIK INDONESIA

ttd

MOERDIONO  
LEMBAGA NEGARA REPUBLIK INDONESIA TAHUN 1997 NOMOR 39

Salinan sesuai dengan aslinya

SEKRETARIAT KABINET RI  
Kepala Biro Hukum  
dan Perundang-undangan

ttd

Lambock V. Nahattands

Salinan sesuai dengan salinan aslinya

BIRO PUSAT STATISTIK  
Kepala Biro Kepegawaian  
dan Organisasi

ttd

Pietojo, MSA

## PENJELASAN UMUM

### *Explanatory Notes*

#### I. TANDA - TANDA

##### *Symbols*

TANDA-TANDA, SATUAN-SATUAN DAN LAIN-LAINNYA YANG DIGUNAKAN DALAM PUBLIKASI INI ADALAH SEBAGAI BERIKUT :

*Symbols measurement Unit and Other Acronyms Which are Used in This Publication, are as Follows :*

1. GARIS PENDEK ( - ) BERARTI DATA TIDAK TERSEDIA.  
*Hypen ( - ) is Data Not Available*
2. KOMA DI DALAM ANGKA ( , ) DIGUNAKAN UNTUK TANDA DESIMAL.  
*Come in Numbers ( , ) is Used as Decimal Sign.*
3. TANDA \*) BERARTI DATA BERSIFAT SEMENTARA.  
*Sign \*) is Temporary Data.*
4. HALAMAN PEMBASTAS KELOMPOK JUDUL DAN HALAMAN KOSONG TIDAK DIBERI NOMOR HALAMAN, TETAPI TETAP DIHITUNG SEBAGAI UNSUR JUMLAH HALAMAN.  
*Cover Chapter Pages and Blank Pages Should Not be Numbers but be Accounted Comparisingly as The Number of Pages.*

#### 2. SATUAN

##### *Units*

1. KILOMETER (Km) : 1000 meter (m)  
*Kilometres*
2. KUINTAL (Kw) : 100 Kg  
*Quintal*
3. TON : 1000 Kg  
*Ton*
4. SATUAN LAINNYA PERSEN (%)  
*Other Units Percents (%)*



## KETERANGAN UMUM

### *General Explanation*

Arti Tanda-tanda yang digunakan dalam Tabel dan Grafik :

*The Meaning of Symbols Which are Used in Table and Graphs*

1. Titik Tiga (...) : Data Belum Tersedia / *data not yet available*
2. ts / na : Data Tidak Tersedia / *data not available*
3. Angka Nol (0) : Data Dapat Diabaikan / *data negligible*
4. Tanda Strip (-) : Data Tidak Mungkin Tersedia / *data not applicable*
5. Tanda Koma (,) : Tanda Desimal / *decimal point*
6. \* : Data Gabung dengan Kecamatan Induk / *joint data with the origin district*
7. \*). : Angka Sementara / *preliminary figures*
8. \*\*). : Angka Sangat Sementara / *very preliminary figures*
9. \*\*\*). : Angka Sangat-sangat Sementara / *very-very preliminary figures*
10. r) : Angka Perbaikan / *revised figures*
11. e) : Angka Perkiraan / *estimated figures*
12. Tanda Kali (x) : Angka Tidak Dirinci / Tidak Dapat Dijumlahkan / *data is undetected / uncounted*







<https://lombokbakul.kab.bps.go.id>

# **GEOGRAFIS**

*Geographical*

**1**



## BAB I GEOGRAFI

## CHAPTER I GEOGRAPHY

Kecamatan Batulayar merupakan salah satu dari sepuluh Kecamatan yang ada di Kabupaten Lombok Barat. Kecamatan ini berbatasan langsung dengan Kabupaten Lombok Utara di sebelah Utara, Kecamatan Gunungsari di sebelah Timur, Kota Mataram di sebelah Selatan serta Selat Lombok di sebelah Barat.

Letak geografis dan kondisi cuaca di Kecamatan ini dapat dijelaskan pada tabel-tabel berikut. Meliputi luas wilayah, perbatasan, jarak antara desa-desanya, dan sebagainya menyangkut kondisi geografis di Kecamatan Batulayar selama Tahun 2017.

*Batulayar Sub District is one of the ten sub districts in Lombok Barat Regency. This SubDistrict north border is Lombok Utara Regency. The east border of this sub district is Gunungsari Subdistrict while in the south this sub district bordered with Mataram City. Its West border is the famous Lombok Strait.*

*Geografic and climate in Batulayar Sub District are described in this sub chapter in forms of tables and graph. They include area, border, distance between village, and several other information about Batulayar Sub District geografic condition in 2017.*



**TABEL 1. 1.**  
*TABLE*

**LETAK GEOGRAFIS KECAMATAN BATULAYAR**  
*Geographical Location Of Batulayar SubDistrict*

---

---

**1. Batas Wilayah**

- ♣ Sebelah Utara : Kabupaten Lombok Utara
- ♣ Sebelah Timur : Kecamatan Gunungsari
- ♣ Sebelah Selatan : Kota Mataram
- ♣ Sebelah Barat : Selat Lombok

**2. Luas Wilayah**

- ♣ Desa Sandik : 7,00 Km<sup>2</sup>
  - ♣ Desa Meninting : 1,02 Km<sup>2</sup>
  - ♣ Desa Batulayar : 7,14 Km<sup>2</sup>
  - ♣ Desa Lembah Sari : 6,84 Km<sup>2</sup>
  - ♣ Desa Senteluk : 2,88 Km<sup>2</sup>
  - ♣ Desa Senggigi : 6,87 Km<sup>2</sup>
  - ♣ Desa Batulayar Barat : 1,20 Km<sup>2</sup>
  - ♣ Desa Bengkaung : 0,52 Km<sup>2</sup>
  - ♣ Desa Pusuk Lestari : 0,64 Km<sup>2</sup>
- 
- 

Sumber : Kantor Camat Batulayar

**TABEL 1. 2.**  
TABLE

**LUAS KECAMATAN BATULAYAR MENURUT DESA**  
*Area of Batulayar SubDistrict by Village*  
**2017**

Desa	Luas Wilayah ( Km <sup>2</sup> )	Persentase
(1)	(2)	(3)
1. SANDIK	7,00	20,52
2. MENINTING	1,02	2,99
3. BATU LAYAR	7,14	20,93
4. LEMBAH SARI	6,84	20,05
5. SENTELUK	2,88	8,44
6. SENGGIGI	6,87	20,14
7. BATU LAYAR BARAT	1,20	3,52
8. BENGKAUNG	0,52	1,52
9. PUSUK LESTARI	0,64	1,88
<b>Jumlah / Total</b>	<b>34,11</b>	<b>100,00</b>

Sumber : Kantor Desa se-Kecamatan Batu Layar



**TABEL 1. 3.**  
*TABLE*

**LUAS TANAH DI KECAMATAN BATULAYAR DIRINCI  
MENURUT PENGGUNAAN DAN DESA**  
*Area of Batulayar Sub District by Land Utilization and Village  
2017*

Desa	Tanah Sawah (Ha)	Tanah Kering (Ha)	Bangunan/ Pekarangan (Ha)	Lainnya (Ha)	Jumlah (Ha)
(1)	(2)	(3)	(4)	(5)	(6)
1. SANDIK	70,27	31.587	230,33	65,59	700,05
2. MENINTING	36,65	31.123	22,22	10,01	102,01
3. BATU LAYAR	-	48.253	429,76	3,89	714,09
4. LEMBAH SARI	21,12	44.417	103,45	19,50	684,02
5. SENTELUK	82,96	17.655	22,96	2,32	288,02
6. SENGGIGI	-	21.214	53,00	-	686,97
7. BATU LAYAR BARAT	-	7.953	72,01	0,65	120,05
8. BENGKAUNG	-	3.723	7,89	1,31	52,14
9. PUSUK LESTARI	-	1.946	9,69	1,61	64,13
<b>Jumlah / Total</b>	<b>21.100</b>	<b>179.871</b>	<b>951,31</b>	<b>104,88</b>	<b>3.411,48</b>

Sumber : KCD Pertanian Kecamatan Batulayar

**TABEL 1. 4. BANYAKNYA HARI HUJAN DAN CURAH HUJAN DI STASIUN METEOROLOGI SELAPARANG MATARAM DI RINCI PER BULAN**  
*TABLE Days and Frequency of Rain in Selaparang Meteorologi Station of Mataram by Month*  
**2017**

Bulan	Hari Hujan	Curah Hujan (mm)
(1)	(2)	(3)
JANUARI	19	361
PEBRUARI	11	111
MARET	9	58
APRIL	7	54
MEI	5	23
JUNI	1	1
JULI	6	35
AGUSTUS	3	11
SEPTEMBER	-	-
OKTOBER	3	4
NOPEMBER	14	234
DESEMBER	16	132
<b>Rata-Rata / Average</b>	<b>8</b>	<b>85</b>

Sumber : Badan Meteorologi Klimatologi dan Geofisika Kediri

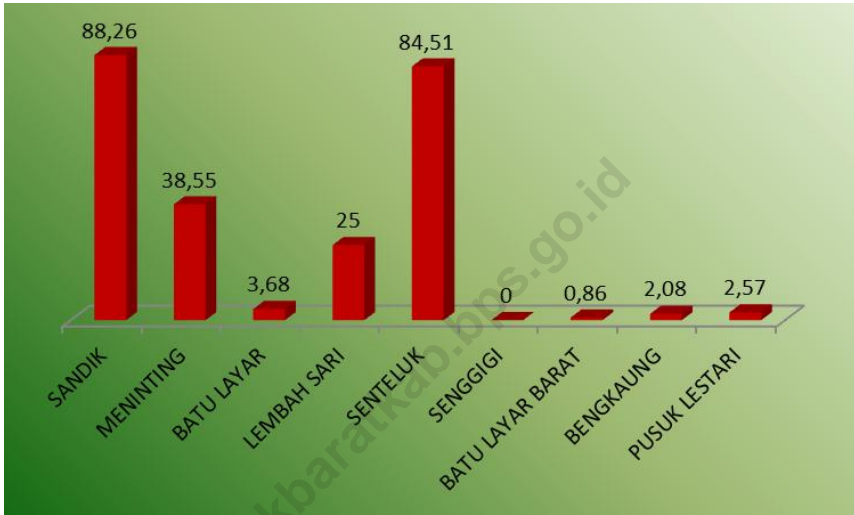
**TABEL 1. 5.**  
*TABLE*

**JARAK ANTARA IBUKOTA KECAMATAN  
KE DESA – DESA DI KECAMATAN BATULAYAR**  
*Distance between Sub District Capital  
and Villages in Batulayar Sub District*  
**2017**

<b>Desa</b>	<b>Jarak (Km)</b>
<b>(1)</b>	<b>(2)</b>
1. SANDIK	3
2. MENINTING	2
3. BATU LAYAR	1
4. LEMBAH SARI	5
5. SENTELUK	1
6. SENGGIGI	3
7. BATU LAYAR BARAT	1
8. BENGKAUNG	4
9. PUSUK LESTARI	9

Sumber : Badan Pusat Statistik Kabupaten Lombok Barat

**GRAFIK 1.**  
**LUAS TANAH SAWAH DI KECAMATAN BATULAYAR (Ha)**  
*Wetland Area in Batulayar Sub District (Ha)*  
**2017**



Sumber : KCD Pertanian Kecamatan Batulayar

<https://lombokbarat.go.id>

<https://lombokkab.bps.go.id>

**PEMERINTAHAN**  
*Government*

**2**



**BAB II  
PEMERINTAHAN****CHAPTER II  
GOVERNMENT**

Pemerintahan yang baik akan mempertimbangkan segala aspek yang diperlukan bagi masyarakat untuk berkembang. Pemerintahan yang baik akan menata sedemikian rupa agar pembangunan dapat dilaksanakan secara adil dan merata sehingga kesejahteraan dapat dicapai oleh setiap lapisan masyarakat.

Secara umum bab berikut memberikan gambaran mengenai pembagian wilayah administrasi di Kecamatan Batulayar, banyaknya aparat pemerintahan yang ada, dan banyaknya lembaga-lembaga lain yang mendukung kelancaran jalannya pemerintahan di Kecamatan Batulayar berikut.

*Good Government will consider all aspects needed to develop. Good government will do all efforts so that development could be carried thoroughly and in a good manner based on equality. Therefore prosperity can be achieved by the whole citizen.*

*In general, this chapter gives images in words and number about administrative area in Batulayar Sub District, number of apparatuses and other institutions involve in the development of Batulayar Subdistrict.*





**TABEL 2. 1. PEMBAGIAN WILAYAH ADMINISTRASI KECAMATAN BATULAYAR  
 DIRINCI MENURUT DESA**  
*Administrative Area of Batulayar Sub District by Village  
 2017*

<b>Desa</b>	<b>Jumlah Dusun</b>	<b>Jumlah RW</b>	<b>Jumlah RT</b>
<b>(1)</b>	<b>(2)</b>	<b>(3)</b>	<b>(4)</b>
1. SANDIK	16	22	46
2. MENINTING	5	8	26
3. BATU LAYAR	10	10	30
4. LEMBAH SARI	6	4	14
5. SENTELUK	5	5	20
6. SENGGIGI	4	5	18
7. BATU LAYAR BARAT	6	-	16
8. BENGKAUNG	7	-	11
9. PUSUK LESTARI	4	-	9
<b>Jumlah / Total</b>	<b>63</b>	<b>54</b>	<b>190</b>

Sumber : Kantor Desa se-Kecamatan Batu Layar

**TABEL 2. 2.**  
TABLE

**BANYAKNYA APARAT PEMERINTAHAN DESA  
DI KECAMATAN BATULAYAR DIRINCI MENURUT DESA**  
*Village Apparatuses of Batulayar Sub District by Village*  
**2017**

Desa	Perangkat Desa	Kepala Dusun	Ketua RT	Penghulu	Pekasih
(1)	(2)	(3)	(4)	(5)	(6)
1. SANDIK	8	16	46	5	1
2. MENINTING	9	5	26	8	2
3. BATU LAYAR	12	10	30	9	3
4. LEMBAH SARI	8	6	14	12	4
5. SENTELUK	9	5	20	6	2
6. SENGGIGI	9	4	18	1	1
7. BATU LAYAR BARAT	7	6	16	1	-
8. BENGKAUNG	7	7	11	1	-
9. PUSUK LESTARI	7	4	9	1	-
<b>Jumlah / Total</b>	<b>76</b>	<b>63</b>	<b>190</b>	<b>44</b>	<b>13</b>

Sumber : Kantor Desa se-Kecamatan Batu Layar

**TABEL 2. 3. BANYAKNYA KEPALA DUSUN, KETUA RW DAN KETUA RT  
DI KECAMATAN BATULAYAR**  
*Head of Sub Village, Head of Neighbourhood Group  
and Head of Block Group in Batulayar Sub District  
2017*

Desa	Kepala Dusun	Ketua RW	Ketua RT
(1)	(2)	(3)	(4)
1. SANDIK	16	22	46
2. MENINTING	5	8	26
3. BATU LAYAR	10	10	30
4. LEMBAH SARI	6	4	14
5. SENTELUK	5	5	20
6. SENGGIGI	4	5	18
7. BATU LAYAR BARAT	6	-	16
8. BENGKAUNG	7	-	11
9. PUSUK LESTARI	4	-	9
<b>Jumlah / Total</b>	<b>63</b>	<b>54</b>	<b>190</b>

Sumber : Kantor Desa se-Kecamatan Batu Layar

TABEL 2. 4.

TABLE

**BANYAKNYA SARANA PEREKONOMIAN  
KECAMATAN BATULAYAR DIRINCI MENURUT DESA**  
*Number of Economic Facility in Batulayar Sub District by Village*  
**2017**

Desa	Pasar Umum	Hotel/ Akomodasi lainnya	Toko/ Kios	Warung
(1)	(2)	(3)	(4)	(5)
1. SANDIK	-	-	53	49
2. MENINTING	-	1	52	54
3. BATU LAYAR	-	3	20	17
4. LEMBAH SARI	-	-	21	6
5. SENTELUK	-	2	26	53
6. SENGGIGI	-	28	91	44
7. BATU LAYAR BARAT	-	15	45	70
8. BENGKAUNG	-	0	16	7
9. PUSUK LESTARI	-	1	6	7
<b>Jumlah / Total</b>	-	<b>50</b>	<b>330</b>	<b>307</b>

Sumber : Kantor Desa se-Kecamatan Batu Layar

**TABEL 2. 4. LANJUTAN**  
**TABLE**      *Continued*

Desa	K U D	Bank	LKP	Pegadaian
(1)	(6)	(7)	(8)	(9)
1. SANDIK	1	-	-	-
2. MENINTING	1	-	-	1
3. BATU LAYAR	-	1	-	-
4. LEMBAH SARI	-	-	-	-
5. SENTELUK	-	-	-	-
6. SENGGIGI	-	1	1	1
7. BATU LAYAR BARAT				
8. BENGKAUNG				
9. PUSUK LESTARI				
<b>Jumlah / Total</b>	<b>2</b>	<b>2</b>	<b>1</b>	<b>2</b>

Sumber : Kantor Desa se-Kecamatan Batu Layar

**TABEL 2. 5.**  
TABLE

**JUMLAH ANGGOTA BPD, LPM, DAN PKK  
DI KECAMATAN BATULAYAR DIRINCI MENURUT DESA**  
*Members of Village Representative  
in Batulayar Sub District by Village*  
**2017**

Desa	BPD	LPM	PKK
(1)	(2)	(3)	(4)
1. SANDIK	11	-	17
2. MENINTING	7	-	26
3. BATU LAYAR	11	-	22
4. LEMBAH SARI	7	-	18
5. SENTELUK	9	-	28
6. SENGGIGI	7	-	21
7. BATU LAYAR BARAT	9	-	15
8. BENGKAUNG	5	-	16
9. PUSUK LESTARI	5	-	16
<b>Jumlah / Total</b>	<b>71</b>	<b>-</b>	<b>179</b>

Sumber : Kantor Desa se-Kecamatan Batu Layar

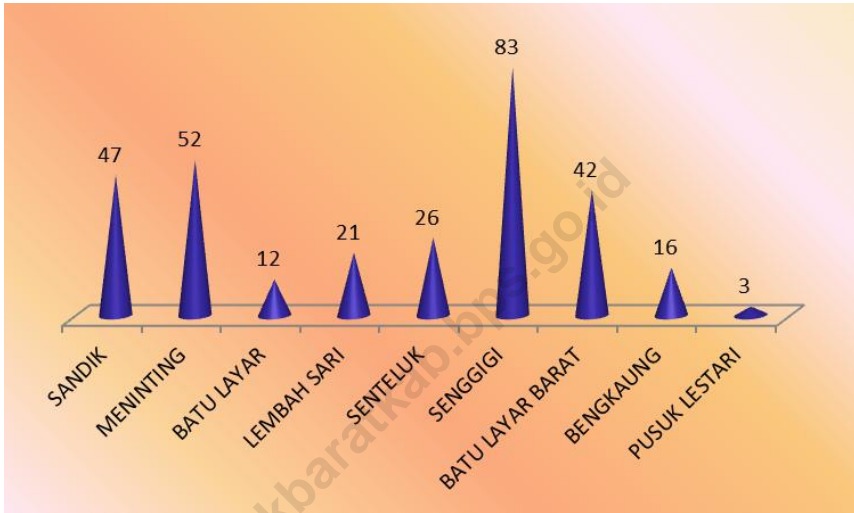
**TABEL 2. 6.**  
**TABLE**

**BANYAKNYA DESA SWAKARSA, SWADAYA,  
DAN SWASEMBADA DI KECAMATAN BATULAYAR**  
*Number of Village by Type of Village in Batulayar Sub District*  
**2017**

<b>Desa</b>	<b>Swadaya</b>	<b>Swakarya</b>	<b>Swasembada</b>
<b>(1)</b>	<b>(2)</b>	<b>(3)</b>	<b>(4)</b>
1. SANDIK	1		-
2. MENINTING		1	-
3. BATU LAYAR		1	-
4. LEMBAH SARI	1		-
5. SENTELUK		1	-
6. SENGGIGI	1		-
7. BATU LAYAR BARAT	1		-
8. BENGKAUNG	1		-
9. PUSUK LESTARI	1		-
<b>Jumlah / Total</b>	<b>6</b>	<b>3</b>	<b>-</b>

Sumber : Kantor Desa se-Kecamatan Batu Layar

**GRAFIK 2.**  
**JUMLAH TOKO/ KIOS DI KECAMATAN BATULAYAR**  
*Number of Store /Mini Market in Batulayar Sub District*  
2017



Sumber : Kantor Desa se-Kecamatan Batu Layar



<https://lombokbontokab.bps.go.id>

# **PENDUDUK**

*Population*

**3**



**BAB III  
PENDUDUK****CHAPTER III  
POPULATION**

Penduduk merupakan obyek pelaksana pembangunan, dan demi pembangunan pula diperlukan sumber daya manusia yang berkualitas. Banyaknya jumlah penduduk yang dimiliki oleh suatu wilayah merupakan potensi yang ada pada wilayah itu, sehingga diperlukan langkah pengembangan dan pengelolaan yang tepat agar potensi tersebut dapat dimanfaatkan sebaik-baiknya demi kesejahteraan penduduk tersebut.

Jumlah penduduk, rumah tangga, pola kependudukan, migrasi baik masuk maupun keluar, dan hal-hal lain yang berkaitan dengan mobilitas penduduk di Kecamatan Batulayar selama Tahun 2017 dijelaskan dalam tabel-tabel berikut.

*Population are objects of development, and for the development it self qualified human resources is definately required. Number of population in a region is a potention of the region, and therefor strategic movement to enhance and manage that potention should be generalized so that it can be usefull for the better and prosperity of the population it self.*

*Number of population, household, population pattern, in migration and also outmgration, and other informations conected to mobility of Batulayar Sub District population during 2017 are described in this chapter.*



**TABEL 3. 1.**  
*TABLE*

**JUMLAH PENDUDUK KECAMATAN BATULAYAR  
DIRINCI MENURUT JENIS KELAMIN DAN DESA**  
*Population of Batulayar Sub District by Sex and Village*  
**2017**

<b>Desa</b>	<b>Laki - Laki</b>	<b>Perempuan</b>	<b>Jumlah</b>
<b>(1)</b>	<b>(2)</b>	<b>(3)</b>	<b>(4)</b>
1. SANDIK	6.879	6.896	13.775
2. MENINTING	3.129	3.135	6.264
3. BATU LAYAR	3.292	3.307	6.599
4. LEMBAH SARI	1.269	1.272	2.541
5. SENTELUK	2.482	2.488	4.970
6. SENGGIGI	2.470	2.482	4.952
7. BATU LAYAR BARAT	2.914	2.927	5.841
8. BENGKAUNG	1.737	1.738	3.475
9. PUSUK LESTARI	589	593	1.182
<b>Jumlah / Total</b>	<b>24.761</b>	<b>24.838</b>	<b>49.599</b>

Sumber : Badan Pusat Statistik Kabupaten Lombok Barat

**TABEL 3. 2. LUAS WILAYAH, JUMLAH PENDUDUK DAN KEPADATAN  
PENDUDUK KECAMATAN BATULAYAR DIRINCI MENURUT DESA**  
*Area, Population and Population Density  
of Batulayar Sub District by Village  
2017*

Desa	Luas Wilayah	Jumlah Penduduk	Kepadatan Penduduk (jiwa/Km <sup>2</sup> )
(1)	(2)	(3)	(4)
1. SANDIK	7,00	13.775	7,085
2. MENINTING	1,02	6.264	48,626
3. BATU LAYAR	7,14	6.599	6,941
4. LEMBAH SARI	6,84	2.541	7,251
5. SENTELUK	2,88	4.970	17,221
6. SENGGIGI	6,87	4.952	7,219
7. BATU LAYAR BARAT	1,20	5.841	41,332
8. BENGKAUNG	0,52	3.475	95,382
9. PUSUK LESTARI	0,64	1.182	77,498
<b>Jumlah / Total</b>	<b>34,11</b>	<b>49.599</b>	<b>14,540</b>

Sumber : Badan Pusat Statistik Kabupaten Lombok Barat

**TABEL 3. 3.**  
*TABLE*

**JUMLAH PENDUDUK KECAMATAN BATULAYAR  
MENURUT JENIS KELAMIN, KEWARGANEGARAAN DAN DESA**  
*Population of Batulayar Sub District  
by Sex, Citizenship and Village*  
**2017**

Desa	WNI		WNA		Jumlah
	Laki-laki	Perempuan	Laki-laki	Perempuan	
(1)	(2)	(3)	(4)	(5)	(6)
1. SANDIK	6.879	6.896	-	-	13.775
2. MENINTING	3.129	3.135	-	-	6.264
3. BATU LAYAR	3.292	3.307	-	-	6.599
4. LEMBAH SARI	1.269	1.272	-	-	2.541
5. SENTELUK	2.482	2.488	-	-	4.970
6. SENGGIGI	2.470	2.482	-	-	4.952
7. BATU LAYAR BARAT	2.914	2.927	-	-	5.841
8. BENGKAUNG	1.737	1.738	-	-	3.475
9. PUSUK LESTARI	589	593	-	-	1.182
<b>Jumlah / Total</b>	<b>24.761</b>	<b>24.838</b>	-	-	<b>49.599</b>

Sumber : Badan Pusat Statistik Kabupaten Lombok Barat

**TABEL 3. 4.**  
TABLE

**JUMLAH PENDUDUK KECAMATAN BATULAYAR  
MENURUT JENIS KELAMIN DAN RASIO JENIS KELAMIN**  
*Population of Batulayar Sub District by Sex and Sex Ratio*  
**2017**

Desa	Laki - Laki	Perempuan	Rasio Jenis Kelamin
(1)	(2)	(3)	(4)
1. SANDIK	6.879	6.896	99,75
2. MENINTING	3.129	3.135	99,80
3. BATU LAYAR	3.292	3.307	99,54
4. LEMBAH SARI	1.269	1.272	99,76
5. SENTELUK	2.482	2.488	99,75
6. SENGGIGI	2.470	2.482	99,51
7. BATU LAYAR BARAT	2.914	2.927	99,55
8. BENGKAUNG	1.737	1.738	99,94
9. PUSUK LESTARI	589	593	99,32
<b>Jumlah / Total</b>	<b>24.761</b>	<b>24.838</b>	<b>99,68</b>

Sumber : Badan Pusat Statistik Kabupaten Lombok Barat



**TABEL 3. 5. JUMLAH PENDUDUK, RUMAH TANGGA DAN RATA-RATA ANGGOTA RUMAH TANGGA DI KECAMATAN BATULAYAR**  
*Population, Household and Average Household Member in Batulayar Sub District*  
**2017**

Desa	Jumlah Penduduk	Jumlah Rumahtangga	Rata-Rata Anggota Rumahtangga
(1)	(2)	(3)	(4)
1. SANDIK	13.775	3,761	3,662
2. MENINTING	6.264	1,722	3,637
3. BATU LAYAR	6.599	1,904	3,465
4. LEMBAH SARI	2.541	741	3,429
5. SENTELUK	4.970	1,418	3,504
6. SENGGIGI	4.952	1,586	3,122
7. BATU LAYAR BARAT	5.841	1,606	3,636
8. BENGKAUNG	3.475	985	3,527
9. PUSUK LESTARI	1.182	352	3,357
<b>Jumlah / Total</b>	<b>49.599</b>	<b>14,075</b>	<b>3,523</b>

Sumber : Badan Pusat Statistik Kabupaten Lombok Barat

**TABEL 3. 6.**  
**TABLE**

**JUMLAH PENDUDUK KECAMATAN BATULAYAR  
DIRINCI MENURUT KELOMPOK UMUR DAN DESA**  
*Population by Age Group and Village in Batulayar Sub District*  
**2017**

Desa	0 - 4	5 - 9	10 - 14	15 - 19
(1)	(2)	(3)	(4)	(5)
1. SANDIK	1.435	1.317	1.244	1.399
2. MENINTING	662	587	605	538
3. BATU LAYAR	675	689	631	599
4. LEMBAH SARI	241	219	231	289
5. SENTELUK	471	586	478	430
6. SENGGIGI	557	477	429	458
7. BATU LAYAR BARAT	587	629	565	531
8. BENGKAUNG	323	326	364	379
9. PUSUK LESTARI	109	102	112	120
<b>Jumlah / Total</b>	<b>5.060</b>	<b>4.929</b>	<b>4.659</b>	<b>4.743</b>

Sumber : Badan Pusat Statistik Kabupaten Lombok Barat

**TABEL 3. 6. LANJUTAN**  
**TABLE**      *Continued*

<b>Desa</b>	<b>20 - 24</b>	<b>25 - 29</b>	<b>30 - 34</b>	<b>35 - 39</b>
<b>(1)</b>	<b>(6)</b>	<b>(7)</b>	<b>(8)</b>	<b>(9)</b>
1. SANDIK	1.288	1.225	1.242	1.242
2. MENINTING	633	506	521	521
3. BATU LAYAR	593	604	564	564
4. LEMBAH SARI	199	211	220	220
5. SENTELUK	425	399	429	429
6. SENGGIGI	547	528	452	452
7. BATU LAYAR BARAT	529	538	501	501
8. BENGKAUNG	269	306	310	310
9. PUSUK LESTARI	89	107	108	108
<b>Jumlah / Total</b>	<b>4.572</b>	<b>4.424</b>	<b>4.347</b>	<b>4.222</b>

Sumber : Badan Pusat Statistik Kabupaten Lombok Barat

**TABEL 3. 6. LANJUTAN**  
**TABLE**      *Continued*

Desa	40 - 44	45 - 49	50 - 54	55 - 59
(1)	(10)	(11)	(12)	(13)
1. SANDIK	957	818	566	337
2. MENINTING	492	341	297	217
3. BATU LAYAR	440	331	250	146
4. LEMBAH SARI	186	163	142	87
5. SENTELUK	341	240	204	171
6. SENGGIGI	322	221	161	107
7. BATU LAYAR BARAT	391	293	202	141
8. BENGKAUNG	228	206	164	132
9. PUSUK LESTARI	87	70	55	65
<b>Jumlah / Total</b>	<b>3.444</b>	<b>2.683</b>	<b>2.041</b>	<b>1.403</b>

Sumber : Badan Pusat Statistik Kabupaten Lombok Barat

**TABEL 3. 6. LANJUTAN**  
**TABLE**      *Continued*

<b>Desa</b>	<b>60-64</b>	<b>65-69</b>	<b>70-74</b>	<b>75+</b>	<b>Jumlah</b>
<b>(1)</b>	<b>(14)</b>		<b>(15)</b>		<b>(16)</b>
1. SANDIK	288	210	155	146	13.775
2. MENINTING	145	78	57	55	6.264
3. BATU LAYAR	144	139	101	100	6.599
4. LEMBAH SARI	76	45	33	34	2.541
5. SENTELUK	109	78	57	54	4.970
6. SENGGIGI	88	57	41	41	4.952
7. BATU LAYAR BARAT	127	121	88	86	5.841
8. BENGKAUNG	106	55	41	38	3.475
9. PUSUK LESTARI	34	19	14	12	1.182
<b>Jumlah / Total</b>	<b>1.117</b>	<b>802</b>	<b>587</b>	<b>566</b>	<b>49.599</b>

Sumber : Badan Pusat Statistik Kabupaten Lombok Barat

**TABEL 3. 7. JUMLAH PENDUDUK, RUMAH TANGGA DAN  
 TABLE RATA-RATA ANGGOTA RUMAH TANGGA DI KECAMATAN BATULAYAR**  
*Population, Household and  
 Average Household Member of Batulayar Sub District  
 2001 - 2017*

Tahun	Jumlah Penduduk	Jumlah Rumahtangga	Rata-Rata Anggota Rumahtangga
(1)	(2)	(3)	(4)
2001	32.872	8.868	4
2002	33.631	9.026	4
2003	34.014	9.099	4
2004	34.327	9.182	4
2005	38.383	10.561	4
2006	37,076	11,322	3
2007	37.698	9.448	4
2008	38.654	10.183	4
2009	45.388	12.905	4
2010	39.215	10.989	4
2011	45.887	13.035	4
2012	46.427	13.207	4
2013	46.974	13.408	4
2017	48.800	13.880	4

Sumber : Badan Pusat Statistik Kabupaten Lombok Barat

**TABEL 3. 8.**  
*TABLE*

**RATA-RATA LAJU PERTUMBUHAN PENDUDUK  
KECAMATAN BATULAYAR MENURUT DESA  
BERDASARKAN SP TAHUN 2000 DAN 2010**  
*Average population Growth of Batulayar Sub District  
by Village Based on Population Census on 2000 and 2010*

Desa	Penduduk Hasil SP 2000	Penduduk Hasil SP 2010	Laju Pertumbuhan Penduduk	Penduduk 2017
(1)	(2)	(3)	(4)	(5)
1. SANDIK	9.346	12.632	1,10	13.553
2. MENINTING	4.626	5.721	1,10	6.163
3. BATU LAYAR	7.730	11.393	1,10	6.493
4. LEMBAH SARI	5.384	6.520	1,10	2.500
5. SENTELUK	2.599	4.544	1,10	4.890
6. SENGGIGI	3.347	4.578	1,10	4.873
7. BATU LAYAR BARAT	*	*	*	5.747
8. BENGKAUNG	*	*	*	3.419
9. PUSUK LESTARI	*	*	*	1.163
<b>Jumlah / Total</b>	<b>33.032</b>	<b>45.388</b>	<b>1,10</b>	<b>48.800</b>

Sumber : Badan Pusat Statistik Kabupaten Lombok Barat

Ket : \* masih gabung dengan desa induk

**TABEL 3. 9. JUMLAH BAYI (0-1 TAHUN) DI KECAMATAN BATULAYAR  
MENURUT JENIS KELAMIN DAN DESA**  
*Population of Infant (0-1 Years Old)  
in Batulayar Sub District by Sex and Village  
2017*

Desa	Laki-Laki	Perempuan	Jumlah
(1)	(2)	(3)	(4)
1. SANDIK	310	296	606
2. MENINTING	139	134	273
3. BATU LAYAR	134	129	263
4. LEMBAH SARI	55	52	107
5. SENTELUK	81	78	159
6. SENGGIGI	120	115	235
7. BATU LAYAR BARAT	113	110	223
8. BENGKAUNG	69	66	135
9. PUSUK LESTARI	24	23	47
<b>Jumlah / Total</b>	<b>1.045</b>	<b>1.003</b>	<b>2.048</b>

Sumber : Badan Pusat Statistik Kabupaten Lombok Barat



**TABEL 3. 10. JUMLAH ANAK-ANAK (0-14 TAHUN) DI KECAMATAN BATULAYAR  
MENURUT JENIS KELAMIN DAN DESA**  
*Population of Children (0-14 Years Old)  
in Batulayar Sub District by Sex and Village  
2017*

Desa	Laki-Laki	Perempuan	Jumlah
(1)	(2)	(3)	(4)
1. SANDIK	2.048	1.948	3.996
2. MENINTING	951	903	1.854
3. BATU LAYAR	1.023	972	1.995
4. LEMBAH SARI	356	335	691
5. SENTELUK	788	747	1.535
6. SENGGIGI	752	711	1.463
7. BATU LAYAR BARAT	913	865	1.778
8. BENGKAUNG	520	493	1.013
9. PUSUK LESTARI	165	158	323
<b>Jumlah / Total</b>	<b>7516</b>	<b>7132</b>	<b>14.648</b>

Sumber : Badan Pusat Statistik Kabupaten Lombok Barat

**TABEL 3. 11. JUMLAH PENDUDUK USIA 15 – 19 TAHUN**  
**DI KECAMATAN BATULAYAR MENURUT JENIS KELAMIN DAN DESA**  
*Population 15 – 19 Years Old*  
*in Batulayar Sub District by Sex and Village*  
**2017**

Desa	Laki-Laki	Perempuan	Jumlah
(1)	(2)	(3)	(4)
1. SANDIK	738	661	1.399
2. MENINTING	283	255	538
3. BATU LAYAR	315	284	599
4. LEMBAH SARI	152	137	289
5. SENTELUK	226	204	430
6. SENGGIGI	241	217	458
7. BATU LAYAR BARAT	279	252	531
8. BENGKAUNG	199	180	379
9. PUSUK LESTARI	62	58	120
<b>Jumlah / Total</b>	<b>2.495</b>	<b>2.248</b>	<b>4.743</b>

Sumber : Badan Pusat Statistik Kabupaten Lombok Barat

**TABEL 3. 12. JUMLAH PENDUDUK USIA 15 TAHUN KE ATAS**  
**TABLE DI KECAMATAN BATULAYAR MENURUT JENIS KELAMIN DAN DESA**  
*Population Age Above 15 Years*  
*by Sex and Village in Batulayar Sub District*  
**2017**

<b>Desa</b>	<b>Laki-Laki</b>	<b>Perempuan</b>	<b>Jumlah</b>
<b>(1)</b>	<b>(2)</b>	<b>(3)</b>	<b>(4)</b>
1. SANDIK	4.831	4.948	9.779
2. MENINTING	2.178	2.232	4.410
3. BATU LAYAR	2.269	2.335	4.604
4. LEMBAH SARI	913	937	1.850
5. SENTELUK	1.694	1.741	3.435
6. SENGGIGI	1.718	1.771	3.489
7. BATU LAYAR BARAT	2.001	2.062	4.063
8. BENGKAUNG	1.217	1.245	2.462
9. PUSUK LESTARI	424	435	859
<b>Jumlah / Total</b>	<b>17.245</b>	<b>17.706</b>	<b>34.951</b>

Sumber : Badan Pusat Statistik Kabupaten Lombok Barat

**TABEL 3. 13.**

TABLE

**JUMLAH PENDUDUK USIA 20 – 39 TAHUN  
DI KEC. BATULAYAR MENURUT JENIS KELAMIN DAN DESA**  
*Population Age 20 – 39 Years  
by Sex and Village in Batulayar Sub District*  
**2017**

Desa	Laki-Laki	Perempuan	Jumlah
(1)	(2)	(3)	(4)
1. SANDIK	2.340	2.563	4.903
2. MENINTING	1.045	1.145	2.190
3. BATU LAYAR	1.124	1.230	2.354
4. LEMBAH SARI	376	419	795
5. SENTELUK	836	915	1.751
6. SENGGIGI	951	1.042	1.993
7. BATU LAYAR BARAT	995	1.088	2.083
8. BENGKAUNG	530	583	1.113
9. PUSUK LESTARI	181	202	383
<b>Jumlah / Total</b>	<b>8.378</b>	<b>9.187</b>	<b>17.565</b>

Sumber : Badan Pusat Statistik Kabupaten Lombok Barat

**TABEL 3. 14. JUMLAH PENDUDUK USIA 40 - 64 TAHUN**  
**TABLE DI KECAMATAN BATULAYAR MENURUT JENIS KELAMIN DAN DESA**  
*Population Age 40 - 64 Years*  
*by Sex and Village in Batulayar Sub District*  
**2017**

Desa	Laki-Laki	Perempuan	Jumlah
(1)	(2)	(3)	(4)
1. SANDIK	1.501	1.465	2.966
2. MENINTING	755	737	1.492
3. BATU LAYAR	664	647	1.311
4. LEMBAH SARI	329	325	654
5. SENTELUK	537	528	1.065
6. SENGGIGI	458	441	899
7. BATU LAYAR BARAT	585	569	1.154
8. BENGKAUNG	422	414	836
9. PUSUK LESTARI	155	156	311
<b>Jumlah / Total</b>	<b>5.406</b>	<b>5.282</b>	<b>10.688</b>

Sumber : Badan Pusat Statistik Kabupaten Lombok Barat

**TABEL 3. 15. JUMLAH PENDUDUK USIA 65 TAHUN KE ATAS  
DI KECAMATAN BATULAYAR MENURUT JENIS KELAMIN DAN DESA**  
*Population Age Above 65 Years  
by Sex and Village in Batulayar Sub District  
2017*

Desa	Laki-Laki	Perempuan	Jumlah
(1)	(2)	(3)	(4)
1. SANDIK	252	259	511
2. MENINTING	95	95	190
3. BATU LAYAR	166	174	340
4. LEMBAH SARI	56	56	112
5. SENTELUK	95	94	189
6. SENGGIGI	68	71	139
7. BATU LAYAR BARAT	142	153	295
8. BENGKAUNG	66	68	134
9. PUSUK LESTARI	26	19	45
<b>Jumlah / Total</b>	<b>966</b>	<b>989</b>	<b>1.955</b>

Sumber : Badan Pusat Statistik Kabupaten Lombok Barat

**TABEL 3. 16.**  
*TABLE*

**JUMLAH PENDUDUK USIA 10 TAHUN KE ATAS  
DI KEC. BATULAYAR MENURUT JENIS KELAMIN DAN DESA**  
*Population Age Above 10 Years  
by Sex and Village in Batulayar Sub District*  
**2017**

<b>Desa</b>	<b>Laki-Laki</b>	<b>Perempuan</b>	<b>Jumlah</b>
<b>(1)</b>	<b>(2)</b>	<b>(3)</b>	<b>(4)</b>
1. SANDIK	5.477	5.546	11.023
2. MENINTING	2.492	2.523	5.015
3. BATU LAYAR	2.597	2.638	5.235
4. LEMBAH SARI	1.033	1.048	2.081
5. SENTELUK	1.942	1.971	3.913
6. SENGGIGI	1.942	1.976	3.918
7. BATU LAYAR BARAT	2.295	2.333	4.628
8. BENGKAUNG	1.406	1.420	2.826
9. PUSUK LESTARI	482	489	971
<b>Jumlah / Total</b>	<b>17.069</b>	<b>19.944</b>	<b>37.013</b>

Sumber : Badan Pusat Statistik Kabupaten Lombok Barat

**TABEL 3. 17. JUMLAH PENDUDUK USIA KERJA PRODUKTIF (15 – 64 TAHUN)  
DI KEC. BATULAYAR MENURUT JENIS KELAMIN DAN DESA**  
*Population of Productive Age (15-64 Years Old)  
by Sex and Village in Batulayar Sub District  
2017*

Desa	Laki-Laki	Perempuan	Jumlah
(1)	(2)	(3)	(4)
1. SANDIK	4.579	4.689	9.268
2. MENINTING	2.017	2.137	4.154
3. BATU LAYAR	2.103	2.092	4.195
4. LEMBAH SARI	857	881	1.738
5. SENTELUK	1.581	1.647	3.228
6. SENGGIGI	1.650	1.700	3.350
7. BATU LAYAR BARAT	1.859	1.909	3.768
8. BENGKAUNG	1.116	1.177	2.293
9. PUSUK LESTARI	398	416	814
<b>Jumlah / Total</b>	<b>16.160</b>	<b>16.648</b>	<b>32.808</b>

Sumber : Badan Pusat Statistik Kabupaten Lombok Barat



**TABEL 3. 18. JUMLAH PENDUDUK USIA 5 - 6 TAHUN**  
**TABLE DI KECAMATAN BATULAYAR MENURUT JENIS KELAMIN DAN DESA**  
*Population Age 5 - 6 Years*  
*by Sex and Village in Batulayar Sub District*  
**2017**

Desa	Laki-Laki	Perempuan	Jumlah
(1)	(2)	(3)	(4)
1. SANDIK	272	264	536
2. MENINTING	121	117	238
3. BATU LAYAR	143	137	280
4. LEMBAH SARI	44	43	87
5. SENTELUK	121	116	237
6. SENGGIGI	101	98	199
7. BATU LAYAR BARAT	129	124	253
8. BENGKAUNG	65	62	127
9. PUSUK LESTARI	20	20	40
<b>Jumlah / Total</b>	<b>1.016</b>	<b>981</b>	<b>1.997</b>

Sumber : Badan Pusat Statistik Kabupaten Lombok Barat

**TABEL 3. 19. JUMLAH PENDUDUK USIA 7 - 12 TAHUN**  
**TABLE DI KECAMATAN BATULAYAR MENURUT JENIS KELAMIN DAN DESA**  
*Population Age 7 - 12 Years*  
*by Sex and Village in Batulayar Sub District*  
**2017**

Desa	Laki-Laki	Perempuan	Jumlah
(1)	(2)	(3)	(4)
1. SANDIK	781	736	1.517
2. MENINTING	370	347	717
3. BATU LAYAR	409	385	794
4. LEMBAH SARI	137	126	263
5. SENTELUK	334	314	648
6. SENGGIGI	278	259	537
7. BATU LAYAR BARAT	371	347	718
8. BENGKAUNG	212	200	412
9. PUSUK LESTARI	66	62	128
<b>Jumlah / Total</b>	<b>2.958</b>	<b>2.776</b>	<b>5.734</b>

Sumber : Badan Pusat Statistik Kabupaten Lombok Barat

**TABEL 3. 20.**  
*TABLE*

**JUMLAH PENDUDUK USIA 13 - 15 TAHUN**  
**DI KEC. BATULAYAR MENURUT JENIS KELAMIN DAN DESA**  
*Population Age 13 - 15 Years*  
*by Sex and Village in Batulayar Sub District*  
**2017**

<b>Desa</b>	<b>Laki-Laki</b>	<b>Perempuan</b>	<b>Jumlah</b>
<b>(1)</b>	<b>(2)</b>	<b>(3)</b>	<b>(4)</b>
1. SANDIK	410	369	779
2. MENINTING	182	164	346
3. BATU LAYAR	194	174	368
4. LEMBAH SARI	82	74	156
5. SENTELUK	140	127	267
6. SENGGIGI	136	121	257
7. BATU LAYAR BARAT	172	156	328
8. BENGKAUNG	120	109	229
9. PUSUK LESTARI	37	33	70
<b>Jumlah / Total</b>	<b>1.437</b>	<b>1.327</b>	<b>2.764</b>

Sumber : Badan Pusat Statistik Kabupaten Lombok Barat

**TABEL 3. 21.**

TABLE

**JUMLAH PENDUDUK USIA 16 - 18 TAHUN  
DI KEC. BATULAYAR MENURUT JENIS KELAMIN DAN DESA**  
*Population Age 16 - 18 Years  
by Sex and Village in Batulayar Sub District*  
**2017**

Desa	Laki-Laki	Perempuan	Jumlah
(1)	(2)	(3)	(4)
1. SANDIK	451	399	850
2. MENINTING	167	148	315
3. BATU LAYAR	189	169	358
4. LEMBAH SARI	95	85	180
5. SENTELUK	136	121	257
6. SENGGIGI	144	128	272
7. BATU LAYAR BARAT	168	150	318
8. BENGKAUNG	123	110	233
9. PUSUK LESTARI	38	36	74
<b>Jumlah / Total</b>	<b>1.511</b>	<b>1.346</b>	<b>2.857</b>

Sumber : Badan Pusat Statistik Kabupaten Lombok Barat

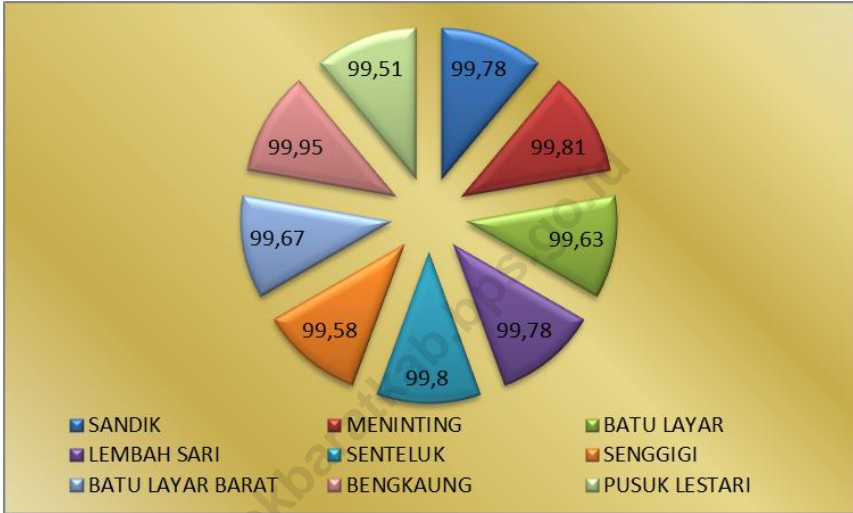
**TABEL 3. 22.**  
*TABLE*

**JUMLAH PENDUDUK USIA 19 - 24 TAHUN**  
**DI KEC. BATULAYAR MENURUT JENIS KELAMIN DAN DESA**  
*Population Age 19 - 24 Years*  
*by Sex and Village in Batulayar Sub District*  
**2017**

<b>Desa</b>	<b>Laki-Laki</b>	<b>Perempuan</b>	<b>Jumlah</b>
<b>(1)</b>	<b>(2)</b>	<b>(3)</b>	<b>(4)</b>
1. SANDIK	795	1.565	2.360
2. MENINTING	381	747	1.128
3. BATU LAYAR	363	712	1.075
4. LEMBAH SARI	129	252	381
5. SENTELUK	259	510	769
6. SENGGIGI	329	646	975
7. BATU LAYAR BARAT	322	634	956
8. BENGKAUNG	170	337	507
9. PUSUK LESTARI	57	111	168
<b>Jumlah / Total</b>	<b>2.805</b>	<b>5.514</b>	<b>8.319</b>

Sumber : Badan Pusat Statistik Kabupaten Lombok Barat

**GRAFIK 3.**  
**RASIO JENIS KELAMIN DI KECAMATAN BATULAYAR**  
*Sex Ratio in Batulayar Sub District*  
**2017**



Sumber : Badan Pusat Statistik Kabupaten Lombok Barat

<https://lombokbarat.go.id>

<https://lombokbaratkab.bps.go.id>

**SOSIAL**  
*Social*

4





**BAB IV  
SOSIAL****CHAPTER IV  
SOCIAL**

Menghadapi era globalisasi, sumber daya manusia yang berkualitas sangat diperlukan. Selain untuk meningkatkan daya saing, sumber daya manusia yang baik dapat menunjang keberhasilan pembangunan. Salah satu cara untuk meningkatkan kualitas sumber daya manusia adalah melalui pendidikan. Pendidikan yang memadai dan tepat sasaran sejak dini akan dapat meningkatkan kualitas sumber daya manusia yang ada.

Bab berikut akan memberikan gambaran mengenai dunia pendidikan di Kecamatan Batulayar, keadaan keluarga berencana, dan kondisi kesehatan dan masalah sosial lainnya selama Tahun 2017.

*Dealing with globalization, human resources which are qualified are a necessary. Good human resources could increase capability and also support the development. One of a way to improve human resource qualification is by education. Adequate and proper education from early age could help improving human resource qualification.*

*This chapter gives description about education in Batulayar Sub District, the progress of Family Planning programme and other social information during 2017.*



**TABEL 4. 1. JUMLAH SEKOLAH NEGERI DI KECAMATAN BATULAYAR  
MENURUT TINGKAT PENDIDIKAN DAN DESA**  
*Number of Public School in Batulayar Sub District  
by Level Of Education and Village  
2017*

Desa	SD	SLTP	SMS/SMK	Perguruan Tinggi
(1)	(2)	(3)	(4)	(5)
1. SANDIK	6	1	-	-
2. MENINTING	4	-	1	-
3. BATU LAYAR	5	1	-	-
4. LEMBAH SARI	1	-	-	-
5. SENTELUK	1	1	1	-
6. SENGGIGI	2	1	-	-
7. BATU LAYAR BARAT	2	-	-	-
8. BENGKAUNG	4	-	-	-
9. PUSUK LESTARI	1	-	-	-
<b>Jumlah / Total</b>	<b>26</b>	<b>4</b>	<b>2</b>	<b>-</b>

Sumber : KCD P&K Kecamatan Batulayar

**TABEL 4. 2. JUMLAH SEKOLAH DASAR, GURU, MURID DAN FASILITAS PENDIDIKAN DI KECAMATAN BATULAYAR MENURUT DESA**  
*TABLE*  
*Number of Elementary School, Teachers, Pupils and Education Facilities in Batulayar Sub District by Village*  
**2017**

Desa	SD		Guru	Murid
	Inpres	Non Inpres		
(1)	(2)	(3)	(4)	(5)
1. SANDIK	5	1	97	1.083
2. MENINTING	3	1	60	924
3. BATU LAYAR	2	2	48	766
4. LEMBAH SARI	0	1	20	105
5. SENTELUK	1	0	23	216
6. SENGGIGI	2	0	40	431
7. BATU LAYAR BARAT	3	0	30	714
8. BENGKAUNG	2	2	60	393
9. PUSUK LESTARI	0	1	32	164
<b>Jumlah / Total</b>	<b>18</b>	<b>8</b>	<b>410</b>	<b>4.796</b>

Sumber : KCD P&K Kecamatan Batulayar

**TABEL 4. 2. LANJUTAN**  
**TABLE** *Continued*

Desa	Lokal	Ruang Kelas	Rumah Dinas Kepala Sekolah	Rumah Dinas Guru
(1)	(6)	(7)	(8)	(9)
1. SANDIK	31	55	-	-
2. MENINTING	24	40	-	-
3. BATU LAYAR	29	37	-	-
4. LEMBAH SARI	31	48	-	-
5. SENTELUK	5	10	-	-
6. SENGGIGI	12	28	-	-
7. BATU LAYAR BARAT	18	30	-	-
8. BENGKAUNG	17	35	-	-
9. PUSUK LESTARI	6	12	-	-
<b>Jumlah / Total</b>	<b>173</b>	<b>295</b>	-	-

Sumber : KCD P&K Kecamatan Batulayar

**TABEL 4. 3.**  
**TABLE**

**JUMLAH SLTP/ MTS NEGERI, GURU, DAN MURID  
DI KECAMATAN BATULAYAR MENURUT DESA**  
*Number of Junior High School/ Islamic Public Junior High School,  
Teacher and Pupil in Batulayar Sub District by Village*  
**2017**

<b>Desa</b>	<b>Sekolah</b>	<b>Guru</b>	<b>Murid</b>
<b>(1)</b>	<b>(2)</b>	<b>(3)</b>	<b>(4)</b>
1. SANDIK	1	28	206
2. MENINTING	1	7	25
3. BATU LAYAR	1	-	-
4. LEMBAH SARI	-	-	-
5. SENTELUK	1	31	306
6. SENGGIGI	1	11	23
7. BATU LAYAR BARAT	-	-	-
8. BENGKAUNG	-	-	-
9. PUSUK LESTARI	-	-	-
<b>Jumlah / Total</b>	<b>5</b>	<b>77</b>	<b>560</b>

Sumber : KCD P&K Kecamatan Batulayar

**TABEL 4. 4.**  
*TABLE*

**JUMLAH SMU/ SMK NEGERI, GURU DAN MURID  
DI KECAMATAN BATULAYAR MENURUT DESA**  
*Number of Public Senior High School/ Vocational High School,  
Teacher and Pupils in Batulayar Sub District by Village*  
**2017**

<b>Desa</b>	<b>Sekolah</b>	<b>Guru</b>	<b>Murid</b>
<b>(1)</b>	<b>(2)</b>	<b>(3)</b>	<b>(4)</b>
1. SANDIK	-	-	-
2. MENINTING	1	30	182
3. BATU LAYAR	-	-	-
4. LEMBAH SARI	-	-	-
5. SENTELUK	1	52	567
6. SENGGIGI	-	-	-
7. BATU LAYAR BARAT	-	-	-
8. BENGKAUNG	-	-	-
9. PUSUK LESTARI	-	-	-
<b>Jumlah / Total</b>	<b>1</b>	<b>82</b>	<b>749</b>

Sumber : KCD P&K Kecamatan Batulayar

**TABEL 4. 5.**  
TABLE

**JUMLAH SEKOLAH SWASTA  
DI KECAMATAN BATULAYAR MENURUT DESA**  
*Number of Private School in Batulayar Sub District by Village*  
**2017**

Desa	TK	Ibtidayah	Tsanawiyah	Aliyah	P T
(1)	(2)	(3)	(4)	(5)	(6)
1. SANDIK	3	1	3	2	-
2. MENINTING	4	1	1	1	-
3. BATU LAYAR	4	2	1	-	-
4. LEMBAH SARI	-	2	2	1	-
5. SENTELUK	1	-	1	1	-
6. SENGGIGI	1	1	1	-	-
7. BATU LAYAR BARAT	-	-	-	-	-
8. BENGKAUNG	-	-	-	-	-
9. PUSUK LESTARI	-	-	-	-	-
<b>Jumlah / Total</b>	<b>13</b>	<b>7</b>	<b>9</b>	<b>5</b>	<b>-</b>

Sumber : Kantor Camat Batulayar



**TABEL 4. 6.**  
*TABLE*

**JUMLAH MADRASAH IBTIDAIYAH, GURU DAN MURID  
DI KECAMATAN BATULAYAR MENURUT DESA**  
*Number Of Islamic Elementary School, teacher and Pupil  
in Batulayar Sub District by Village*  
**2017**

<b>Desa</b>	<b>Sekolah</b>	<b>Guru</b>	<b>Murid</b>
<b>(1)</b>	<b>(2)</b>	<b>(3)</b>	<b>(4)</b>
1. SANDIK	1	11	52
2. MENINTING	1	18	180
3. BATU LAYAR	-	-	-
4. LEMBAH SARI	2	26	236
5. SENTELUK	-	-	-
6. SENGGIGI	1	22	163
7. BATU LAYAR BARAT	-	-	-
8. BENGKAUNG	-	-	-
9. PUSUK LESTARI	-	-	-
<b>Jumlah / Total</b>	<b>5</b>	<b>77</b>	<b>631</b>

Sumber : Kantor Camat Batulayar

**TABEL 4. 7. JUMLAH MADRASAH TSANAWIYAH, GURU DAN MURID  
DI KECAMATAN BATULAYAR MENURUT DESA**  
*Number of Islamic Junior High School, teacher and Pupil  
in Batulayar Sub District by Village*  
**2017**

<b>Desa</b>	<b>Sekolah</b>	<b>Guru</b>	<b>Murid</b>
<b>(1)</b>	<b>(2)</b>	<b>(3)</b>	<b>(4)</b>
1. SANDIK	3	82	360
2. MENINTING	1	32	80
3. BATU LAYAR	-	-	-
4. LEMBAH SARI	2	62	210
5. SENTELUK	1	41	141
6. SENGGIGI	1	28	49
7. BATU LAYAR BARAT	-	-	-
8. BENGKAUNG	-	-	-
9. PUSUK LESTARI	-	-	-
<b>Jumlah / Total</b>	<b>8</b>	<b>245</b>	<b>840</b>

Sumber : Kantor Camat Batulayar

**TABEL 4. 8.**  
*TABLE*

**JUMLAH MADRASAH ALIYAH, GURU DAN MURID  
DI KECAMATAN BATULAYAR MENURUT DESA**  
*Number of Islamic Senior High School, Teacher and Pupil  
in Batulayar Sub District by Village*  
**2017**

<b>Desa</b>	<b>Sekolah</b>	<b>Guru</b>	<b>Murid</b>
<b>(1)</b>	<b>(2)</b>	<b>(3)</b>	<b>(4)</b>
1. SANDIK	2	28	86
2. MENINTING	1	19	70
3. BATU LAYAR	4	-	-
4. LEMBAH SARI	1	14	180
5. SENTELUK	1	21	250
6. SENGGIGI	-	-	-
7. BATU LAYAR BARAT	3	-	-
8. BENGKAUNG	-	-	-
9. PUSUK LESTARI	-	-	-
<b>Jumlah / Total</b>	<b>12</b>	<b>82</b>	<b>486</b>

Sumber : Badan Pusat Statistik Kabupaten Lombok Barat

**TABEL 4. 9. JUMLAH SARANA KESEHATAN DI KECAMATAN BATULAYAR  
DIRINCI MENURUT DESA**  
*Number of Health Facilities in Batulayar Sub District by Village  
2017*

Desa	Puskesmas	Puskesmas Pembantu	Tempat Praktek Dokter	Posyandu
(1)	(2)	(3)	(4)	(5)
1. SANDIK	-	1	2	17
2. MENINTING	1	-	2	6
3. BATU LAYAR	-	1	3	13
4. LEMBAH SARI	-	-	-	12
5. SENTELUK	-	-	-	7
6. SENGGIGI	-	1	-	5
7. BATU LAYAR BARAT	-	-	1	6
8. BENGKAUNG	-	-	-	6
9. PUSUK LESTARI	-	-	-	4
<b>Jumlah / Total</b>	<b>1</b>	<b>3</b>	<b>8</b>	<b>76</b>

Sumber : Kantor Camat Batulayar

**TABEL 4. 10. JUMLAH TENAGA KESEHATAN DI KECAMATAN BATULAYAR  
MENURUT DESA**  
*Number of Paramedics in Batulayar Sub District by Village  
2017*

Desa	Dokter	Mantri Kesehatan / Perawat	Bidan	Dukun Bayi
(1)	(2)	(3)	(4)	(5)
1. SANDIK	4	10	6	2
2. MENINTING	2	2	1	1
3. BATU LAYAR	-	1	1	1
4. LEMBAH SARI	-	-	1	2
5. SENTELUK	2	3	1	1
6. SENGGIGI	-	3	1	1
7. BATU LAYAR BARAT	-	-	-	1
8. BENGKAUNG	-	-	-	1
9. PUSUK LESTARI	-	-	1	1
<b>Jumlah / Total</b>	<b>8</b>	<b>19</b>	<b>12</b>	<b>11</b>

Sumber : Kantor Desa se-Kecamatan Batu Layar

**TABEL 4. 11.**  
*TABLE*

**JUMLAH PESERTA KB AKTIF DI KECAMATAN BATULAYAR  
MENURUT JENIS ALAT YANG DIPAKAI DAN DESA**  
*Active Family Planning Member in Batulayar Sub District  
by Contraseption and Village*  
**2017**

<b>Desa</b>	<b>PUS</b>	<b>IUD</b>	<b>MOP</b>	<b>MOW</b>	<b>IMPL</b>
<b>(1)</b>		<b>(2)</b>	<b>(3)</b>	<b>(4)</b>	<b>(5)</b>
1. SANDIK	2.777	129	30	-	98
2. MENINTING	1.336	129	22	-	164
3. BATU LAYAR	1.278	92	26	5	122
4. LEMBAH SARI	638	9	6	-	54
5. SENTELUK	1.183	76	16	-	82
6. SENGGIGI	859	45	15	2	54
7. BATU LAYAR BARAT	1.075	83	28	7	44
8. BENGKAUNG	890	18	4	-	9
9. PUSUK LESTARI	292	9	2	-	39
<b>Jumlah / Total</b>	<b>10.328</b>	<b>590</b>	<b>149</b>	<b>14</b>	<b>690</b>

Sumber : PPLKB Kecamatan Batulayar

**TABEL 4. 11. LANJUTAN**  
**TABLE** *Continued*

Desa	Suntikan	Pil	Kondom	Jumlah
(1)	(6)	(7)	(8)	(9)
1. SANDIK	1.085	463	21	4.603
2. MENINTING	479	263	38	2.431
3. BATU LAYAR	489	225	7	2.244
4. LEMBAH SARI	328	63	6	1.104
5. SENTELUK	716	106	4	2.183
6. SENGGIGI	348	142	13	1.478
7. BATU LAYAR BARAT	493	130	10	1.870
8. BENGKAUNG	406	182	3	1.512
9. PUSUK LESTARI	134	57	6	539
<b>Jumlah / Total</b>	<b>4.478</b>	<b>1 631</b>	<b>108</b>	<b>17.964</b>

Sumber : PPLKB Kecamatan Batulayar

**TABEL 4. 12. TAHAPAN KELUARGA SEJAHTERA DI KECAMATAN BATULAYAR  
MENURUT UMUR ISTRI DAN DESA**

*Prosperous Family Stage in Batulayar Sub District  
by Spouse's Age and Village  
2017*

Desa	Pra KS	KS I	KS II	KS III	KS III Plus
(1)	(2)	(3)	(4)	(5)	(6)
1. SANDIK	44	777	60	924	33
2. MENINTING	1.171	1.443	289	698	4
3. BATU LAYAR	719	1.229	53	4	1
4. LEMBAH SARI	348	329	150	81	-
5. SENTELUK	236	310	93	573	27
6. SENGGIGI	500	572	99	387	6
7. BATU LAYAR BARAT	546	425	181	62	-
8. BENGKAUNG	655	425	112	105	4
9. PUSUK LESTARI	215	145	59	19	-
<b>Jumlah / Total</b>	<b>4 434</b>	<b>5.661</b>	<b>1.096</b>	<b>2.793</b>	<b>75</b>

Sumber : PPLKB Kecamatan Batulayar



**TABEL 4. 13.**  
*TABLE*

**JUMLAH PASANGAN USIA SUBUR (PUS)  
DI KEC. BATULAYAR MENURUT UMUR ISTRI DAN DESA**  
*Number of Fertile Couple  
in Batulayar Sub District by Wife Age and Village  
2017*

<b>Desa</b>	<b>Di Bawah 20 Tahun</b>	<b>20 – 29 Tahun</b>	<b>Di Atas 30 Tahun</b>	<b>Jumlah</b>
<b>(1)</b>	<b>(2)</b>	<b>(3)</b>	<b>(4)</b>	<b>(5)</b>
1. SANDIK	9	333	953	2.734
2. MENINTING	32	1.446	1.299	1.331
3. BATU LAYAR	59	471	824	1.278
4. LEMBAH SARI	8	168	393	638
5. SENTELUK	23	234	653	1.179
6. SENGGIGI	8	268	895	859
7. BATU LAYAR BARAT	10	197	631	1.095
8. BENGKAUNG	44	334	578	890
9. PUSUK LESTARI	2	56	244	351
<b>Jumlah / Total</b>	<b>195</b>	<b>3.507</b>	<b>6.470</b>	<b>10.355</b>

Sumber : PPLKB Kecamatan Batulayar

**TABEL 4. 14. BANYAKNYA TEMPAT IBADAH DI KECAMATAN BATULAYAR  
MENURUT DESA**  
*Number of Place to Pray in Batulayar Sub District by Village  
2017*

Desa	Masjid	Musholla	Gereja	Pura	Wihara
(1)	(2)	(3)	(4)	(5)	(6)
1. SANDIK	14	12	-	1	-
2. MENINTING	5	10	-	1	-
3. BATU LAYAR	10	2	-	1	-
4. LEMBAH SARI	3	5	-	-	-
5. SENTELUK	5	6	-	1	-
6. SENGGIGI	6	5	-	-	-
7. BATU LAYAR BARAT	6	6	-	3	-
8. BENGKAUNG	7	3	-	-	-
9. PUSUK LESTARI	3	3	-	-	-
<b>Jumlah / Total</b>	<b>59</b>	<b>52</b>	<b>-</b>	<b>7</b>	<b>-</b>

Sumber : KUA Kecamatan Batulayar

**TABEL 4. 15. BANYAKNYA PERNIKAHAN, PERCERAIAN, TALAK DAN RUJUK  
DI KECAMATAN BATULAYAR MENURUT DESA**  
*Marriages, Divorce, Islamic Separation and Remarried  
in Batulayar Sub District by Village  
2017*

Desa	Nikah	Talak	Cerai	Rujuk
(1)	(2)	(3)	(4)	(5)
1. SANDIK	182	-	-	-
2. MENINTING	40	-	-	-
3. BATU LAYAR	62	-	-	-
4. LEMBAH SARI	79	-	-	-
5. SENTELUK	59	-	-	-
6. SENGGIGI	43	-	-	-
7. BATU LAYAR BARAT	24	-	-	-
8. BENGKAUNG	42	-	-	-
9. PUSUK LESTARI	8	-	-	-
<b>Jumlah / Total</b>	<b>539</b>	-	-	-

Sumber : KUA Kecamatan Batulayar

**TABEL 4. 16.**  
TABLE

**JUMLAH PENYANDANG PERMASALAHAN SOSIAL  
DI KECAMATAN BATULAYAR MENURUT DESA**  
*People with Social Issue in Batulayar Sub District by Village*  
**2017**

Desa	Keluarga Fakir Miskin (KK)	Anak Terlantar (Jiwa)	Gelandangan dan Pengemis (Jiwa)	Penyandang Cacat (Jiwa)
(1)	(2)	(3)	(4)	(5)
1. SANDIK	1.171	-	-	12
2. MENINTING	238	-	-	29
3. BATU LAYAR	836	-	-	28
4. LEMBAH SARI	346	-	-	-
5. SENTELUK	439	-	-	-
6. SENGGIGI	132	-	-	-
7. BATU LAYAR BARAT	523	-	-	-
8. BENGKAUNG	546	-	-	-
9. PUSUK LESTARI	222	-	-	-
<b>Jumlah / Total</b>	<b>4.453</b>	<b>-</b>	<b>-</b>	<b>69</b>

Sumber : Kantor Desa se-Kecamatan Batu Layar

**TABEL 4. 16. LANJUTAN**  
**TABLE** *Continued*

Desa	Anak Nakal (Jiwa)	Jompo Terlantar (Jiwa)	Perumahan Tak Layak (Buah)	Tuna Susila (Jiwa)
(1)	(6)	(7)	(8)	(9)
1. SANDIK	8	-	75	1
2. MENINTING	2	-	25	1
3. BATU LAYAR	-	-	80	5
4. LEMBAH SARI	-	-	-	-
5. SENTELUK	-	-	-	-
6. SENGGIGI	-	-	-	-
7. BATU LAYAR BARAT	-	-	-	-
8. BENGKAUNG	-	-	-	-
9. PUSUK LESTARI	-	-	-	-
<b>Jumlah / Total</b>	<b>10</b>	<b>-</b>	<b>180</b>	<b>7</b>

Sumber : Kantor Desa se-Kecamatan Batu Layar

**TABEL 4. 16. LANJUTAN**  
**TABLE Continued**

Desa	Mantan Napi (Jiwa)	Wanita Rawan Sosek (Jiwa)	Korban Penyalahgunaan Narkoba (Jiwa)	Penderita Penyakit Kronis (Jiwa)
(1)	(10)	(11)	(12)	(13)
1. SANDIK	-	45	-	-
2. MENINTING	-	131	-	-
3. BATU LAYAR	-	98	-	-
4. LEMBAH SARI	-	-	-	-
5. SENTELUK	-	-	-	-
6. SENGGIGI	-	-	-	-
7. BATU LAYAR BARAT	-	-	-	-
8. BENGKAUNG	-	-	-	-
9. PUSUK LESTARI	-	-	-	-
<b>Jumlah / Total</b>	-	<b>274</b>	-	-

Sumber : Kantor Desa se-Kecamatan Batu Layar

**TABEL 4. 17.**  
*TABLE*

**BANYAKNYA LEMBAGA SOSIAL MASYARAKAT  
DI KECAMATAN BATULAYAR MENURUT DESA**  
*Number of Social Institution in Batulayar Sub District by Village*  
**2017**

<b>Desa</b>	<b>Yayasan</b>	<b>Panti Asuhan</b>	<b>Asuhan Keluarga</b>	<b>Karang Taruna</b>	<b>PSM</b>
<b>(1)</b>	<b>(2)</b>	<b>(3)</b>	<b>(4)</b>	<b>(5)</b>	<b>(6)</b>
1. SANDIK	2	-	-	1	3
2. MENINTING	-	-	-	1	3
3. BATU LAYAR	1	1	-	1	3
4. LEMBAH SARI	-	-	-	-	-
5. SENTELUK	2	-	-	-	-
6. SENGGIGI	-	-	-	1	-
7. BATU LAYAR BARAT	-	-	-	-	-
8. BENGKAUNG	-	-	-	-	-
9. PUSUK LESTARI	-	-	-	-	-
<b>Jumlah / Total</b>	<b>5</b>	<b>1</b>	<b>-</b>	<b>4</b>	<b>9</b>

Sumber : Kantor Desa se-Kecamatan Batu Layar

**TABEL 4. 18. JUMLAH KELOMPOK KESENIAN DI KECAMATAN BATULAYAR  
DIRINCI MENURUT DESA**  
*Traditional Cultural group in Batulayar Sub District by Village  
2017*

Desa	Sandiwara	Wayang	Tari/ Joget	Musik
(1)	(2)	(3)	(4)	(5)
1. SANDIK	-	-	-	-
2. MENINTING	-	-	-	-
3. BATU LAYAR	-	-	-	1
4. LEMBAH SARI	-	-	-	-
5. SENTELUK	-	-	-	-
6. SENGGIGI	-	-	-	-
7. BATU LAYAR BARAT	-	-	-	-
8. BENGKAUNG	-	-	-	-
9. PUSUK LESTARI	-	-	-	-
<b>Jumlah / Total</b>	-	-	-	<b>1</b>

Sumber : Kantor Desa se-Kecamatan Batu Layar



**TABEL 4. 19.**  
*TABLE*

**JUMLAH TEMPAT REKREASI DI KECAMATAN BATULAYAR  
DIRINCI MENURUT DESA**  
*Number of Recreation Places in Batulayar Sub District By Village  
2017*

<b>Desa</b>	<b>Bioskop</b>	<b>Kolam Renang</b>	<b>Tempat Rekreasi Lainnya</b>
<b>(1)</b>	<b>(2)</b>	<b>(3)</b>	<b>(4)</b>
1. SANDIK	-	-	-
2. MENINTING	-	-	1
3. BATU LAYAR	-	-	1
4. LEMBAH SARI	-	-	1
5. SENTELUK	-	-	1
6. SENGGIGI	-	-	2
7. BATU LAYAR BARAT	-	-	-
8. BENGKAUNG	-	-	-
9. PUSUK LESTARI	-	-	-
<b>Jumlah / Total</b>	-	-	<b>6</b>

Sumber : Kantor Desa se-Kecamatan Batu Layar

**GRAFIK 4.**  
**PENGGUNA IUD DI KECAMATAN BATULAYAR**  
*Acceptor of IUD in Batulayar Sub District*  
**2017**



Sumber : PPLKB Kecamatan Batulayar

<https://lombokbarabab.bps.go.id>

# **PERTANIAN**

*Agriculture*

**5**



## **BAB V PERTANIAN**

## **CHAPTER V AGRICULTURE**

Pembangunan ekonomi sektor pertanian bertujuan untuk meningkatkan produksi pertanian dan pendapatan petani. Kecamatan Batulayar sebagian besar penduduknya bekerja di sector pertanian, sehingga peningkatan pembangunan di sector ini akan dapat meningkatkan taraf hidup masyarakatnya menjadi lebih baik.

Untuk meningkatkan produksi pertanian tidak cukup hanya diperlukan tanah yang subur, tetapi teknologi yang tepat, pengetahuan yang baik, teknik pengolahan, pengairan dan pemeliharaan juga diperlukan. Gambaran mengenai keadaan pertanian dan peternakan di Kecamatan Batulayar pada Tahun 2017 digambarkan dalam bab berikut.

*Economic development in agricultural sector are aimed to increase farming products as well as to increase farmers income. The majority of the people in Batulayar Sub District work on agricultural sector, therefor improving development in this sector will be able to improve the society quality of life to become better.*

*To increase farming productivity, a fertile soil is not the only main factor. The right and effective technology, appropriate knowledge, management technique, irrigation and alsomaintenance are required also. Description on agricultural sector in Batulayar Sub District during 2017 are exhibit in this chapter.s.*



**TABEL 5. 1.****LUAS TANAH SAWAH DI KECAMATAN BATULAYAR  
MENURUT JENIS IRIGASI DAN DESA***Wetland Area in Batulayar Sub District by Type of Irrigation and Village  
2017*

Desa	Irigasi			Tadah Hujan	Jumlah
	Teknis	Setengah Teknis	Sederhana		
(1)	(2)	(3)	(4)	(5)	(6)
1. SANDIK	12,45	132,88	-	-	146,33
2. MENINTING	4,16	46,51	-	-	50,67
3. BATU LAYAR	-	-	-	-	-
4. LEMBAH SARI	2,51	-	-	-	2,51
5. SENTELUK	7,47	44,02	-	-	51,49
6. SENGGIGI	-	-	-	-	-
7. BATU LAYAR BARAT	-	-	-	-	-
8. BENGKAUNG	-	-	-	-	-
9. PUSUK LESTARI	-	-	-	-	-
<b>Jumlah / Total</b>	<b>26,59</b>	<b>223,41</b>	-	-	<b>250</b>

Sumber : KCD Pertanian Kecamatan Batulayar

**TABEL 5. 2.**  
TABLE

**LUAS TANAM DAN PRODUKSI PADI  
DI KECAMATAN BATULAYAR MENURUT DESA**  
*Planting Area and Production of Paddy  
in Batulayar Sub District by Village*  
**2017**

Desa	Musim Tanam		Jumlah	Produksi (Ton)
	Pertama	Kedua		
(1)	(2)	(3)	(4)	(5)
1. SANDIK	102	41	143	439,84
2. MENINTING	50	40	90	287,97
3. BATU LAYAR	-	-	-	-
4. LEMBAH SARI	56	8	64	160,20
5. SENTELUK	151	62	213	611,50
6. SENGGIGI	-	-	-	-
7. BATU LAYAR BARAT	-	-	-	-
8. BENGKAUNG	-	-	-	-
9. PUSUK LESTARI	-	-	-	-
<b>Jumlah / Total</b>	<b>359</b>	<b>157</b>	<b>510</b>	<b>1.499,51</b>

Sumber : KCD Pertanian Kecamatan Batulayar



**TABEL 5. 3.**

TABLE

**LUAS TANAM DAN PRODUKSI JAGUNG  
DI KECAMATAN BATULAYAR MENURUT DESA***Planting Area and Corn production in Batulayar Sub District by Village  
2017*

Desa	Luas Tanam (Ha)	Produksi (Ton)
(1)	(2)	(3)
1. SANDIK	16	36
2. MENINTING	8	29
3. BATU LAYAR	4	26
4. LEMBAH SARI	-	-
5. SENTELUK	-	-
6. SENGGIGI	-	-
7. BATU LAYAR BARAT	3	12
8. BENGKAUNG	-	-
9. PUSUK LESTARI	-	-
<b>Jumlah / Total</b>	<b>31</b>	<b>103</b>

Sumber : KCD Pertanian Kecamatan Batulayar

**TABEL 5. 4.**  
TABLE

**LUAS TANAM DAN PRODUKSI UBI KAYU  
DI KECAMATAN BATULAYAR MENURUT DESA**  
*Planting Area and Cassava Production  
in Batulayar Sub District by Village*  
**2017**

Desa	Luas Tanam (Ha)	Produksi (Ton)
(1)	(2)	(3)
1. SANDIK	-	-
2. MENINTING	-	-
3. BATU LAYAR	2	2.800
4. LEMBAH SARI	-	-
5. SENTELUK	-	-
6. SENGGIGI	-	-
7. BATU LAYAR BARAT	2	2.800
8. BENGKAUNG	-	-
9. PUSUK LESTARI	-	-
<b>Jumlah / Total</b>	<b>4</b>	<b>5.600</b>

Sumber : KCD Pertanian Kecamatan Batulayar

**TABEL 5. 5.**  
*TABLE*

**LUAS TANAM DAN PRODUKSI UBI JALAR  
DI KECAMATAN BATULAYAR MENURUT DESA**  
*Planting Area and Sweet Potato Production  
in Batulayar Sub District by Village*  
**2017**

<b>Desa</b>	<b>Luas Tanam (Ha)</b>	<b>Produksi (Ton)</b>
<b>(1)</b>	<b>(2)</b>	<b>(3)</b>
1. SANDIK	-	-
2. MENINTING	-	-
3. BATU LAYAR	-	-
4. LEMBAH SARI	-	-
5. SENTELUK	-	-
6. SENGGIGI	-	-
7. BATU LAYAR BARAT	-	-
8. BENGKAUNG	-	-
9. PUSUK LESTARI	-	-
<b>Jumlah / Total</b>	-	-

Sumber : KCD Pertanian Kecamatan Batulayar

**TABEL 5. 6.**  
TABLE

**LUAS TANAM DAN PRODUKSI KACANG TANAH  
DI KECAMATAN BATULAYAR MENURUT DESA**  
*Planting Area and Peanut Production  
in Batulayar Sub District by Village*  
**2017**

Desa	Luas Tanam (Ha)	Produksi (Ton)
(1)	(2)	(3)
1. SANDIK	-	-
2. MENINTING	-	-
3. BATU LAYAR	-	-
4. LEMBAH SARI	-	-
5. SENTELUK	-	-
6. SENGGIGI	-	-
7. BATU LAYAR BARAT	-	-
8. BENGKAUNG	-	-
9. PUSUK LESTARI	-	-
<b>Jumlah / Total</b>	-	-

Sumber : KCD Pertanian Kecamatan Batulayar

**TABEL 5. 7.**  
*TABLE*

**LUAS TANAM DAN PRODUKSI KEDELAI  
DI KECAMATAN BATULAYAR MENURUT DESA**  
*Planting Area and Soy Bean Production  
in Batulayar Sub District by Village  
2017*

<b>Desa</b>	<b>Luas Tanam (Ha)</b>	<b>Produksi (Ton)</b>
<b>(1)</b>	<b>(2)</b>	<b>(3)</b>
1. SANDIK	80	469,17
2. MENINTING	36	207,3
3. BATU LAYAR	-	-
4. LEMBAH SARI	25	160,2
5. SENTELUK	100	611,5
6. SENGGIGI	-	-
7. BATU LAYAR BARAT	-	-
8. BENGKAUNG	-	-
9. PUSUK LESTARI	-	-
<b>Jumlah / Total</b>	<b>241</b>	<b>1.448</b>

Sumber : KCD Pertanian Kecamatan Batulayar

**TABEL 5. 8.**  
TABLE

**LUAS TANAM DAN PRODUKSI KACANG HIJAU  
DI KECAMATAN BATULAYAR MENURUT DESA**  
*Planting Area and Mung Bean Production  
in Batulayar Sub District by Village*  
**2017**

Desa	Luas Tanam (Ha)	Produksi (Ton)
(1)	(2)	(3)
1. SANDIK	23	25
2. MENINTING	10	11
3. BATU LAYAR	-	-
4. LEMBAH SARI	-	-
5. SENTELUK	6	6
6. SENGGIGI	-	-
7. BATU LAYAR BARAT	-	-
8. BENGKAUNG	-	-
9. PUSUK LESTARI	-	-
<b>Jumlah / Total</b>	<b>39</b>	<b>42</b>

Sumber : KCD Pertanian Kecamatan Batulayar

**TABEL 5. 9. LUAS TANAMAN PERKEBUNAN DI KECAMATAN BATULAYAR  
MENURUT JENIS TANAMAN**  
*TABLE*  
*Planting Area of Estate in Batulayar Sub District by Names of Plant  
2017*

Desa	Luas Tanam (Ha)	Produksi (Ton)
(1)	(2)	(3)
1. KELAPA	353,15	413,72
2. KOPI	89,60	34,70
3. KAPUK	8,00	2,18
4. KEMIRI	-	-
5. CENGKEH	5,00	0,66
6. KAKAO	6,40	1,10
7. JAMBU METE	70,50	17,46
8. ASAM	1,00	152,51
9. PINANG	10,60	7,18
10. JARAK	-	-
11. KAPAS	-	-
12. TEBU.	-	-
13. WIJEN	-	-
14. VANILI	51,28	6,60

Sumber : KCD Pertanian Kecamatan Batulayar

**TABEL 5. 10.****JUMLAH TERNAK KUDA DI KECAMATAN BATULAYAR**

TABLE

**MENURUT JENIS KELAMIN DAN DESA***Number of Horses in Batulayar Sub District by Breed and Village  
2017*

Desa	Jantan (ekor)	Betina (ekor)	Jumlah
(1)	(2)	(3)	(4)
1. SANDIK	160	20	180
2. MENINTING	70	16	86
3. BATU LAYAR	97	23	120
4. LEMBAH SARI	-	8	8
5. SENTELUK	90	38	128
6. SENGGIGI	20	5	25
7. BATU LAYAR BARAT	10	4	14
8. BENGKAUNG	85	19	104
9. PUSUK LESTARI	20	4	24
<b>Jumlah / Total</b>	<b>552</b>	<b>137</b>	<b>689</b>

Sumber : KCD Pertanian Kecamatan Batulayar



**TABEL 5. 11.**  
*TABLE*

**JUMLAH TERNAK KERBAU DI KECAMATAN BATULAYAR  
MENURUT JENIS KELAMIN DAN DESA**  
*Number of Buffalo in Batulayar Sub District by Breed and Village*  
**2017**

Desa	Jantan (ekor)	Betina (ekor)	Jumlah
(1)	(2)	(3)	(4)
1. SANDIK	-	-	-
2. MENINTING	-	-	-
3. BATU LAYAR	-	-	-
4. LEMBAH SARI	-	-	-
5. SENTELUK	-	-	-
6. SENGGIGI	-	-	-
7. BATU LAYAR BARAT	-	-	-
8. BENGKAUNG	-	-	-
9. PUSUK LESTARI	-	-	-
<b>Jumlah / Total</b>	-	-	-

Sumber : KCD Pertanian Kecamatan Batulayar

**TABEL 5. 12.**

TABLE

**JUMLAH TERNAK SAPI DI KECAMATAN BATULAYAR  
MENURUT JENIS KELAMIN DAN DESA**  
*Number of Cow in Batulayar Sub District by Breed and Village*  
**2017**

Desa	Jantan (ekor)	Betina (ekor)	Jumlah
(1)	(2)	(3)	(4)
1. SANDIK	462	608	1.070
2. MENINTING	277	327	604
3. BATU LAYAR	158	274	432
4. LEMBAH SARI	158	425	583
5. SENTELUK	168	324	492
6. SENGGIGI	259	360	619
7. BATU LAYAR BARAT	122	284	406
8. BENGKAUNG	200	689	889
9. PUSUK LESTARI	75	154	229
<b>Jumlah / Total</b>	<b>1.879</b>	<b>3.445</b>	<b>5.324</b>

Sumber : KCD Pertanian Kecamatan Batulayar

**TABEL 5. 13.**  
*TABLE*

**JUMLAH TERNAK KAMBING/DOMBA  
DI KECAMATAN BATULAYAR MENURUT DESA**  
*Number of Goat/Sheep in Batulayar Sub District by Village*  
**2017**

Desa	Kambing (ekor)	Domba (ekor)
(1)	(2)	(3)
1. SANDIK	826	-
2. MENINTING	580	-
3. BATU LAYAR	418	-
4. LEMBAH SARI	780	-
5. SENTELUK	556	-
6. SENGGIGI	340	-
7. BATU LAYAR BARAT	428	-
8. BENGKAUNG	360	-
9. PUSUK LESTARI	378	-
<b>Jumlah / Total</b>	<b>4.666</b>	-

Sumber : KCD Pertanian Kecamatan Batulayar

**TABEL 5. 14. JUMLAH TERNAK BABI DI KECAMATAN BATULAYAR  
DIRINCI MENURUT DESA**  
*Number of Pig in Batulayar Sub District by Village  
2017*

<b>Desa</b>	<b>Babi (ekor)</b>
<b>(1)</b>	<b>(2)</b>
1. SANDIK	-
2. MENINTING	-
3. BATU LAYAR	560
4. LEMBAH SARI	-
5. SENTELUK	-
6. SENGGIGI	181
7. BATU LAYAR BARAT	85
8. BENGKAUNG	-
9. PUSUK LESTARI	-
<b>Jumlah / Total</b>	<b>826</b>

Sumber : KCD Pertanian Kecamatan Batulayar

**TABEL 5. 15. JUMLAH TERNAK UNGGAS DI KECAMATAN BATULAYAR  
DIRINCI MENURUT DESA**  
*Number of Bird in Batulayar Sub District by Village  
2017*

Desa	Ayam Ras Pedaging	Ayam Ras Petelur	Ayam Buras	Itik
(1)	(2)	(3)	(4)	(5)
1. SANDIK	25.000	15.000	8.000	530
2. MENINTING	15.000	15.000	12.000	328
3. BATU LAYAR	15.000	15.000	9.700	300
4. LEMBAH SARI	-	-	15.000	350
5. SENTELUK	25.000	15.000	12.300	350
6. SENGGIGI	15.000	-	2.500	154
7. BATU LAYAR BARAT	2.000	-	12.710	-
8. BENGKAUNG	-	-	1.278	300
9. PUSUK LESTARI	-	-	1.428	412
<b>Jumlah / Total</b>	<b>97.000</b>	<b>60.000</b>	<b>74.916</b>	<b>2.724</b>

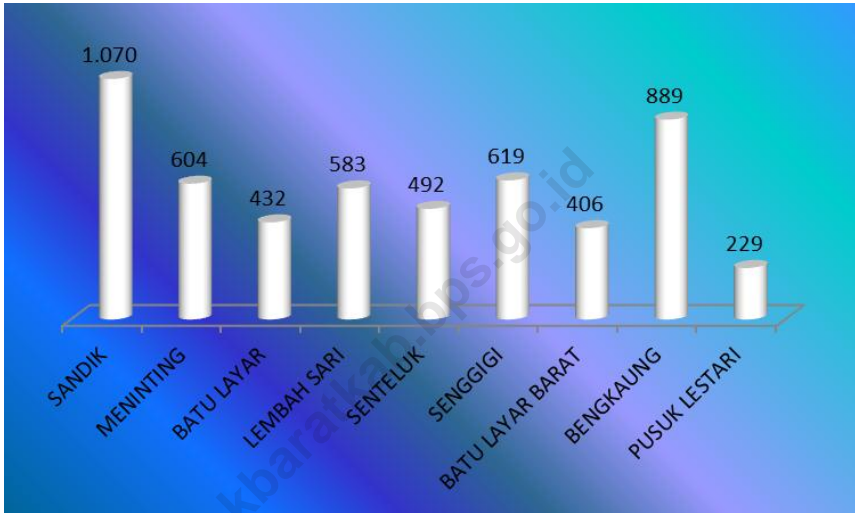
Sumber : KCD Pertanian Kecamatan Batulayar

**TABEL 5.15. LANJUTAN**  
**TABLE Continued**

Desa	Angsa	Entok	Merpati	Lainnya
(1)	(6)	(7)	(8)	(9)
1. SANDIK	4	-	728	10
2. MENINTING	-	-	230	-
3. BATU LAYAR	-	-	278	-
4. LEMBAH SARI	-	-	493	-
5. SENTELUK	-	-	195	-
6. SENGGIGI	-	-	375	-
7. BATU LAYAR BARAT	-	-	234	-
8. BENGKAUNG	-	-	302	-
9. PUSUK LESTARI	-	-	55	-
<b>Jumlah / Total</b>	<b>4</b>	<b>-</b>	<b>2.890</b>	<b>10</b>

Sumber : KCD Pertanian Kecamatan Batulayar

**GRAFIK 5.**  
**JUMLAH TERNAK SAPI DI KECAMATAN BATULAYAR**  
*Number of Cow in Batulayar Sub District*  
**2017**



Sumber : KCD Pertanian Kecamatan Batulayar





<https://lombokbarat.kab.bps.go.id>

# INDUSTRI

*Industry*

6



**BAB VI  
INDUSTRI****CHAPTER VI  
INDUSTRY**

Salah satu sasaran dari pembangunan adalah menciptakan suatu perekonomian yang mandiri dan andal dengan bercirikan industri yang kokoh, kuat dan maju. Industri besar maupun industri sedang memang mulai dikembangkan di Kecamatan Batulayar, namun industri kecil yang berkembang di Kecamatan ini mulai mengalami peningkatan.

Listrik merupakan sumber energi yang diperlukan bagi manusia. Selain sebagai salah satu sumber penerangan, listrik juga diperlukan untuk menunjang kegiatan sehari-hari. Namun sayangnya masih belum semua Desa di kecamatan ini dapat menikmati energi listrik. Jelasnya jabarkan dalam tabel-tabel berikut.

*One of the development target is creating a modern and independence economy and also reliable with strong and modern industry as a base as it cover. Big Industry or medium industry are developing and have started to generalized in Batulayar Sub District. In progress, small scale industry instead started to develop rapidly.*

*Electricity are power source needed by human being. Other than as a source of light electricity is also needed to support daily activity. But unfortunately in Batulayar Sub District, there are still sub villages that haven't been able to use electricity. More description are illustrated in this chapter.*



**TABEL 6. 1. JUMLAH INDUSTRI RUMAH TANGGA, INDUSTRI BESAR DAN SEDANG DI KECAMATAN BATULAYAR MENURUT DESA**  
*Number of Household Industry, Big Industry, and Medium Industry in Batulayar Sub District by Village*  
**2017**

Desa	Industri Kerajinan Rumah Tangga	Industri Sedang	Industri Besar
(1)	(2)	(3)	(4)
1. SANDIK	84	-	-
2. MENINTING	16	-	-
3. BATU LAYAR	42	-	-
4. LEMBAH SARI	7	-	-
5. SENTELUK	9	-	-
6. SENGGIGI	7	-	-
7. BATU LAYAR BARAT	22	-	-
8. BENGKAUNG	10	-	-
9. PUSUK LESTARI	14	-	-
<b>Jumlah / Total</b>	<b>211</b>	-	-

Sumber : Kantor Desa se-Kecamatan Batu Layar

**TABEL 6. 2. BANYAKNYA RUMAH TANGGA PENGGUNA LISTRIK PLN  
DI KECAMATAN BATULAYAR MENURUT DESA**  
*Electricity Consumers in Batulayar Sub District by Village*  
**2017**

<b>Desa</b>	<b>Rumah Tangga</b>
<b>(1)</b>	<b>(2)</b>
1. SANDIK	3.761
2. MENINTING	1.722
3. BATU LAYAR	1.904
4. LEMBAH SARI	741
5. SENTELUK	1.418
6. SENGGIGI	1.586
7. BATU LAYAR BARAT	1.606
8. BENGKAUNG	985
9. PUSUK LESTARI	352
<b>Jumlah / Total</b>	<b>14.075</b>

Sumber : Kantor Desa se-Kecamatan Batu Layar

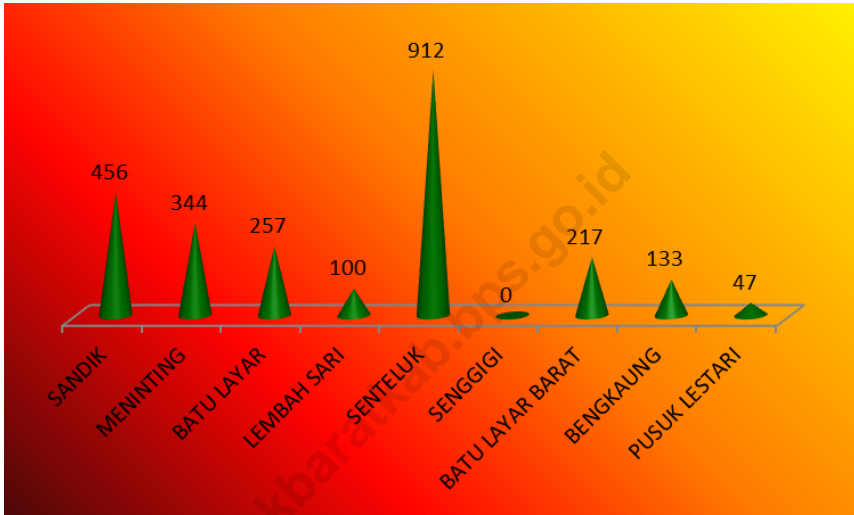
**TABEL 6. 3.**  
*TABLE*

**BANYAKNYA RUMAH TANGGA YANG MENDAPAT  
AIR BERSIH DI KECAMATAN BATULAYAR  
MENURUT SUMBER AIR BERSIH DAN DESA**  
*Number of Household with Access to Clean Water  
in Batulayar Sub District by Water Source and Village*  
**2017**

<b>Desa</b>	<b>PAM</b>	<b>Sumur Bantuan Pemerintah</b>	<b>Sumur Swadaya Masyarakat</b>	<b>Sumur Pribadi</b>
<b>(1)</b>	<b>(2)</b>	<b>(3)</b>	<b>(4)</b>	<b>(5)</b>
1. SANDIK	3.204	82	-	456
2. MENINTING	1.334	58	-	344
3. BATU LAYAR	1.554	25	-	257
4. LEMBAH SARI	137	470	-	100
5. SENTELUK	461	-	-	912
6. SENGGIGI	1.547	-	-	-
7. BATU LAYAR BARAT	1.336	21	-	217
8. BENGKAUNG	-	791	-	133
9. PUSUK LESTARI	-	283	-	47
<b>Jumlah / Total</b>	<b>9.573</b>	<b>1.730</b>	<b>-</b>	<b>2.466</b>

Sumber : Kantor Desa se-Kecamatan Batu Layar

**GRAFIK 6.**  
**PENGGUNA SUMUR PRIBADI DI KECAMATAN BATULAYAR**  
*Private Well in Batulayar Sub District*  
**2017**



Sumber : Kantor Desa se-Kecamatan Batu Layar



# PERHUBUNGAN

*Transportations*

7

<https://lombokpramab.bps.go.id>



## BAB VII PERHUBUNGAN

Sarana perhubungan yang memadai mutlak diperlukan demi kelancaran tidak hanya kegiatan perekonomian, namun juga sosial dan budaya. Sebagian besar sarana jalan yang ada di Kecamatan Batulayar sudah diperkeras. Sepeda motor masih merupakan alat transportasi utama di Kecamatan ini.

Komunikasi juga merupakan sarana yang penting. Tanpa adanya komunikasi kemajuan akan sulit tercapai dan pembangunan akan tersendat. Sarana komunikasi yang paling mudah dalam menyampaikan informasi mengenai perkembangan yang terjadi di dunia adalah televisi. Selengkapnya dijelaskan dalam tabel-tabel berikut.

## CHAPTER VII TRANSPORTATIONS

*Comfortable and sufficient transportations are needed to support not only economic activity, but also social and cultural behaviour. Most of road in Batulayar Sub District are asphalt coated. Motorcycle is still the main transport used in this sub district.*

*Communication is also an important issue. Without communication, development and modernisation are hard to achieve and it will lead to stagnation. The most common and cheap media of communication is television. Television gives information and also news about the world. More about transportation and telecommunication in Labuapi Sub District are describe in this chapter.*

<https://lombokbaratkab.bps.go.id>

**TABEL 7. 1. JUMLAH KENDARAAN BERMOTOR RODA DUA DAN RODA EMPAT DI KECAMATAN BATULAYAR MENURUT DESA**  
*Motorcycle and Vehicle in Batulayar Sub District by Village*  
**2017**

Desa	Roda Dua	Roda Empat	Jumlah
(1)	(2)	(3)	(4)
1. SANDIK	392	62	454
2. MENINTING	302	44	346
3. BATU LAYAR	311	44	355
4. LEMBAH SARI	161	8	169
5. SENTELUK	101	6	107
6. SENGGIGI	303	57	360
7. BATU LAYAR BARAT	122	8	130
8. BENGKAUNG	58	2	60
9. PUSUK LESTARI	38	5	43
<b>Jumlah / Total</b>	<b>1.788</b>	<b>236</b>	<b>2.024</b>

Sumber : Kantor Desa se-Kecamatan Batulayar

**TABEL 7. 2.**  
TABLE

**JUMLAH KENDARAAN BERMOTOR DI KECAMATAN  
BATULAYAR MENURUT JENIS KENDARAAN DAN DESA**  
*Motorized Transportation in Batulayar Sub District  
by Type of Transportation and Village*  
**2017**

Desa	Sepeda Motor	Truk	Pick Up Box	Bus
(1)	(2)	(3)	(4)	(5)
1. SANDIK	431	9	-	-
2. MENINTING	317	7	-	-
3. BATU LAYAR	326	9	-	-
4. LEMBAH SARI	169	7	-	-
5. SENTELUK	106	2	-	-
6. SENGGIGI	318	3	-	-
7. BATU LAYAR BARAT	128	-	-	-
8. BENGKAUNG	61	-	-	-
9. PUSUK LESTARI	40	-	-	-
<b>Jumlah / Total</b>	<b>1.896</b>	<b>37</b>	-	-

Sumber : Kantor Desa se-Kecamatan Batulayar

**TABEL 7. 2. LANJUTAN**  
**TABLE Continued**

Desa	Minibus/ Mikro	Sedan	Station Wagon	Jeep
(1)	(6)	(7)	(8)	(9)
1. SANDIK	8	6	37	2
2. MENINTING	11	17	7	-
3. BATU LAYAR	8	11	13	-
4. LEMBAH SARI	-	-	-	-
5. SENTELUK	-	2	2	1
6. SENGGIGI	7	28	18	-
7. BATU LAYAR BARAT	-	2	-	-
8. BENGKAUNG	-	-	-	-
9. PUSUK LESTARI	-	-	-	-
<b>Jumlah / Total</b>	<b>34</b>	<b>66</b>	<b>77</b>	<b>3</b>

Sumber : Kantor Desa se-Kecamatan Batulayar

**TABEL 7. 3.**  
TABLE

**JUMLAH KENDARAAN TIDAK BERMOTOR  
DI KECAMATAN BATULAYAR MENURUT DESA**  
*Traditional Transportation in Batulayar by Village*  
**2017**

Desa	Gerobak	Cidomo	Sepeda
(1)	(2)	(3)	(4)
1. SANDIK	6	33	37
2. MENINTING	7	34	18
3. BATU LAYAR	4	32	13
4. LEMBAH SARI	3	17	14
5. SENTELUK	-	17	9
6. SENGGIGI	-	18	12
7. BATU LAYAR BARAT	-	12	-
8. BENGKAUNG	-	9	-
9. PUSUK LESTARI	-	-	-
<b>Jumlah / Total</b>	<b>20</b>	<b>172</b>	<b>103</b>

Sumber : Kantor Desa se-Kecamatan Batulayar



**TABEL 7. 4.**  
*TABLE*

**JUMLAH ALAT KOMUNIKASI  
DI KECAMATAN BATULAYAR MENURUT DESA**  
*Communication Gadget in Batulayar Sub District by Village*  
**2017**

Desa	Kantor Pos Pembantu	Pesawat Radio	Pesawat TV	Pesawat Telepon
(1)	(2)	(3)	(4)	(5)
1. SANDIK	-	5.575	421	134
2. MENINTING	-	334	640	40
3. BATU LAYAR	-	242	114	29
4. LEMBAH SARI	-	213	82	-
5. SENTELUK	-	9	195	22
6. SENGGIGI	1	159	545	33
7. BATU LAYAR BARAT	-	10	51	-
8. BENGKAUNG	-	6	24	-
9. PUSUK LESTARI	-	8	21	-
<b>Jumlah / Total</b>	<b>1</b>	<b>6.607</b>	<b>2.803</b>	<b>258</b>

Sumber : Kantor Desa se-Kecamatan Batulayar

**TABEL 7. 5.**  
TABLE

**PANJANG JALAN DI KECAMATAN BATULAYAR**  
**MENURUT JENIS JALAN DAN DESA**  
*Road Length in Batulayar Sub District by Type of Road and Village*  
**2017**

Desa	Jalan Negara (Km)	Jalan Propinsi (Km)	Jalan Kabupaten (Km)	Jalan Desa (Km)	Jumlah
(1)	(2)	(3)	(4)	(5)	(6)
1. SANDIK	1	2	30	3	36
2. MENINTING	-	4	30	2	36
3. BATU LAYAR	-	5	17	1	23
4. LEMBAH SARI	-	-	12	3	15
5. SENTELUK	-	-	30	1	31
6. SENGGIGI	-	-	25	4	29
7. BATU LAYAR BARAT	-	4	14	1	19
8. BENGKAUNG	-	-	12	1	13
9. PUSUK LESTARI	-	-	10	1	11
<b>Jumlah / Total</b>	<b>1</b>	<b>15</b>	<b>180</b>	<b>17</b>	<b>213</b>

Sumber : Kantor Desa se-Kecamatan Batulayar

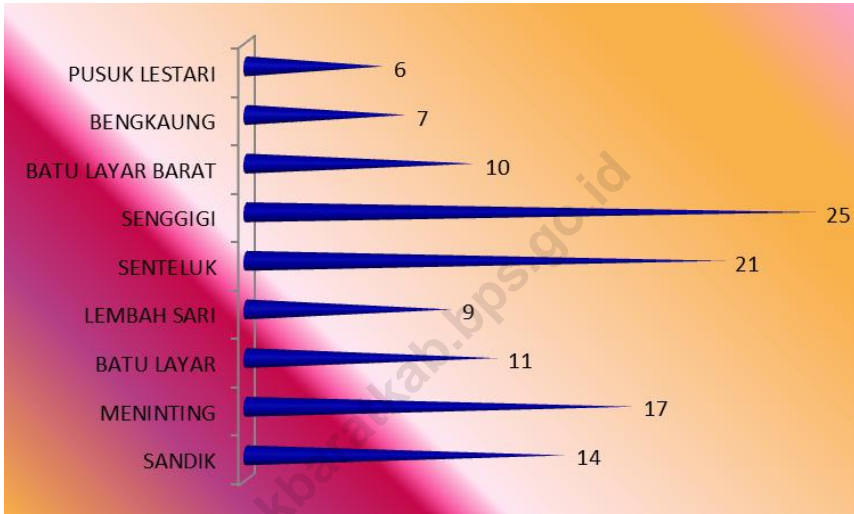
**TABEL 7. 6.**  
*TABLE*

**PANJANG JALAN DI KECAMATAN BATULAYAR  
MENURUT KONDISI JALAN DAN DESA**  
*Road Length of Batulayar Sub District  
by Condition of Road and Village  
2017*

Desa	Aspal	Diperkeras	Tanah	Jumlah
(1)	(2)	(3)	(4)	(5)
1. SANDIK	14	14	8	36
2. MENINTING	17	12	7	36
3. BATU LAYAR	11	7	5	23
4. LEMBAH SARI	9	4	2	15
5. SENTELUK	21	10	0	31
6. SENGGIGI	25	4	0	29
7. BATU LAYAR BARAT	10	6	3	19
8. BENGKAUNG	7	4	2	13
9. PUSUK LESTARI	6	3	2	11
<b>Jumlah / Total</b>	<b>120</b>	<b>64</b>	<b>29</b>	<b>213</b>

Sumber : Kantor Desa se-Kecamatan Batulayar

**GRAFIK 7.**  
**PANJANG JALAN YANG TELAH DIASPAL DI KECAMATAN BATULAYAR**  
*Asphalted Road Length in Batulayar Sub District*  
**2017**



Sumber : Kantor Desa se-Kecamatan Batulayar

# KEUANGAN & HARGA

*Finance & Prices*

8

<https://lombokprerab.bps.go.id>



## **BAB VIII KEUANGAN DAN HARGA**

## **CHAPTER VIII FINANCE AND PRICES**

Sebagai suatu lembaga yang memegang peranan penting dalam roda perekonomian di masyarakat, lembaga keuangan diperlukan untuk menghimpun dana dan menyalurkannya kembali ke masyarakat sehingga aktivitas perekonomian dapat berkembang dengan iklim yang sehat. Selain menyajikan data mengenai jumlah lembaga keuangan di Kecamatan Batulayar, bab ini juga menyajikan data mengenai perkembangan harga beberapa bahan pokok di pasaran per bulannya selama setahun.

Data yang disajikan diharapkan dapat memberikan gambaran mengenai kondisi keuangan dan harga-harga di Kecamatan Batulayar selama Tahun 2017.

*As an institution which hold crucial role in the society economy, financial institutions are necessary to gather fund and investment from the society and to redistribute the fund back to the society so that economy can grow in a healthy condition. This chapter provide data about number of financial institution in Batulayar Sub District and also provide several tables about prices growth of important goods in the market by month during the year.*

*The tables serve in this chapter could give description about the financial situation and prices growth in Batulayar Sub District during 2017. arat Regency Monetary condition.*





**TABEL 8. 1. BANYAKNYA LEMBAGA KEUANGAN DI KECAMATAN BATULAYAR  
MENURUT JENIS LEMBAGA DAN DESA**  
*Number of Financial Institution in Batulayar Sub District by Village  
2017*

Desa	Bank	LKP	Pegadaian
(1)	(2)	(3)	(4)
1. SANDIK	-	-	1
2. MENINTING	-	-	1
3. BATU LAYAR	-	-	-
4. LEMBAH SARI	-	-	-
5. SENTELUK	-	-	-
6. SENGGIGI	2	-	1
7. BATU LAYAR BARAT	1	-	-
8. BENGKAUNG	-	-	-
9. PUSUK LESTARI	-	-	-
<b>Jumlah / Total</b>	<b>3</b>	<b>-</b>	<b>3</b>

Sumber : Kantor Desa se-Kecamatan Batulayar

**TABEL 8. 2. PERKEMBANGAN HARGA SEMBILAN BAHAN POKOK DAN BAHAN STRATEGIS LAINNYA MENURUT BULAN DI KECAMATAN BATULAYAR**  
*Monthly Price of Several Basic and Strategic Goods in Batulayar Sub District*  
**2017**

Desa	Satuan	Januari	Februari	Maret	April
(1)	(2)	(3)	(4)	(5)	(6)
1. BERAS IR 64	Kg	9.500	9.600	12.000	8.000
2. TEPUNG TERIGU	Kg	7.500	7.500	7.500	7.500
3. GULA PASIR	Kg	11.000	11.000	11.000	11.000
4. MINYAK TANAH	Liter	18.000	18.000	18.000	18.000
5. MINYAK GORENG	Kg	12.000	12.000	12.000	12.000
6. IKAN ASIN (TERI NO 1)	ons	35.000	35.000	40.000	42.000
7. GARAM HANCUR	Kg	2.500	2.500	2.500	2.500
8. DETERJEN RINSO	Kg	16.000	16.000	16.000	16.000
9. TETORON polos	Meter	17.000	17.000	17.000	17.000
10. TARIF DOKTER TANPA OBAT	kunjungan	20.000	20.000	20.000	20.000
11. SEMEN TIGA RODA	Sak	80.000	75.000	75.000	77.000
12. EMAS	Gram	480.000	450.000	450.000	475.000

Sumber : Badan Pusat Statistik Kabupaten Lombok Barat

**TABEL 8. 2. LANJUTAN**  
**TABLE** *Continued*

Desa	Satuan	Mei	Juni	Juli	Agustus
(1)	(2)	(7)	(8)	(9)	(10)
1. BERAS IR 64	Kg	8.500	8.700	9.000	9.000
2. TEPUNG TERIGU	Kg	7.500	7.500	7.500	7.500
3. GULA PASIR	Kg	11.000	10.500	12.000	12.000
4. MINYAK TANAH	Liter	18.000	18.000	18.000	18.000
5. MINYAK GORENG	Kg	12.000	12.000	12.000	12.000
6. IKAN ASIN (TERI NO 1)	ons	65.000	65.000	65.000	65.000
7. GARAM HANCUR	Kg	2.500	2.500	2.500	2.500
8. DETERJEN RINSO	Kg	17.000	17.000	17.000	17.000
9. TETORON polos	Meter	17.000	17.000	17.000	17.000
10. TARIF DOKTER TANPA OBAT	Kunjungan	20.000	20.000	20.000	20.000
11. SEMEN TIGA RODA	Sak	66.000	66.000	62.000	62.000
12. EMAS	Gram	480.000	490.000	520.000	470.000

Sumber : Badan Pusat Statistik Kabupaten Lombok Barat

**TABEL 8. 2. LANJUTAN**  
**TABLE Continued**

Desa	Satuan	Septem ber	Okto ber	Novem ber	Desem ber
(1)	(2)	(11)	(12)	(13)	(14)
1. Beras Ir 64	Kg	9.000	9.000	9.500	9.000
2. Tepung Terigu	Kg	7.500	7.500	7.500	7.500
3 Gula Pasir	Kg	12.000	12.000	12.000	12.000
4. Minyak Tanah	Liter	18.000	18.000	18.000	18.000
5. Minyak Goreng	Kg	12.000	12.000	12.000	12.000
6. Ikan Asin (Teri No 1)	ons	65.000	65.000	65.000	65.000
7. Garam Hancur	Kg	2.500	2.500	2.500	2.500
8. Deterjen Rinso	Kg	17.000	17.000	17.000	17.000
9. Tetoron "Hero"	Meter	17.000	17.000	17.000	17.000
10. Tarif Dokter Tanpa Obat	kunjungan	20.000	20.000	20.000	20.000
11. Semen Tiga Roda	Sak	65.000	65.000	65.000	65.000
12. Emas	Gram	470.000	460.000	450.000	445.000

Sumber : Badan Pusat Statistik Kabupaten Lombok Barat

**TABEL 8. 3.**  
*TABLE*

**PERKEMBANGAN HARGA BEBERAPA MACAM SAYURAN  
DI KECAMATAN BATULAYAR**  
*Monthly Price of Several Vegetables in Batulayar Sub District*  
**2017**

Desa	Satuan	Januari	Februari	Maret	April
(1)	(2)	(3)	(4)	(5)	(6)
1. KANGKUNG	kg	5.000	4.000	4.000	5.000
2. BAYAM	kg	5.000	5.000	3.000	3.000
3. KACANG PANJANG	kg	2.000	2.000	3.000	4.000
4. KENTANG SEDANG	kg	5.500	5.500	5.500	5.500
5. CABE RAWIT	kg	35.000	20.000	35.000	25.000
6. TOMAT SAYUR	kg	7.000	6.000	7.000	12.000
7. BUNCIS	kg	7.000	7.000	6.000	7.000
8. KETIMUN	kg	4.500	4.500	4.500	3.500
9. BAWANG MERAH	kg	18.000	12.000	17.000	20.000
10. BAWANG PUTIH	kg	13.000	13.000	13.000	13.000

Sumber : Badan Pusat Statistik Kabupaten Lombok Barat

**TABEL 8. 3. LANJUTAN**  
**TABLE Continued**

Desa	Satuan	Mei	Juni	Juli	Agustus
(1)	(2)	(7)	(8)	(9)	(10)
1. KANGKUNG	kg	4.000	5.000	7.000	5.000
2. BAYAM	kg	4.000	5.000	5.000	4.000
3. KACANG PANJANG	kg	5.000	5.000	5.000	5.000
4. KENTANG SEDANG	kg	5.500	5.500	5.500	5.500
5. CABE RAWIT	kg	25.000	20.000	30.000	50.000
6. TOMAT SAYUR	kg	10.000	5.000	3.000	3.000
7. BUNCIS	kg	7.000	6.000	6.000	6.000
8. KETIMUN	kg	3.500	3.000	3.000	3.000
9. BAWANG MERAH	kg	20.000	20.000	14.000	12.000
10. BAWANG PUTIH	kg	15.000	16.000	20.000	20.000

Sumber : Badan Pusat Statistik Kabupaten Lombok Barat

**TABEL 8. 3. LANJUTAN**  
**TABLE** *Continued*

Desa	Satuan	September	Oktober	November	Desember
(1)	(2)	(11)	(12)	(13)	(14)
1. KANGKUNG	kg	5.000	5.000	5.000	5.000
2. BAYAM	kg	4.000	5.000	5.000	5.000
3. KACANG PANJANG	kg	5.000	6.000	5.000	7.000
4. KENTANG SEDANG	kg	5.500	5.500	5.500	5.500
5. CABE RAWIT	kg	40.000	90.000	80.000	120.000
6. TOMAT SAYUR	kg	4.000	4.000	4.000	4.000
7. BUNCIS	kg	8.000	6.000	8.000	8.000
8. KETIMUN	kg	3.000	3.000	3.000	3.000
9. BAWANG MERAH	kg	9.000	10.000	10.000	24.000
10. BAWANG PUTIH	kg	19.000	19.000	20.000	20.000

Sumber : Badan Pusat Statistik Kabupaten Lombok Barat

**TABEL 8. 4. PERKEMBANGAN HARGA BEBERAPA JENIS BUAH-BUAHAN  
DI KECAMATAN BATULAYAR**  
*TABLE*  
*Monthly Price of Several Fruits in Batulayar Sub District*  
**2017**

Desa	Satuan	Januari	Februari	Maret	April
(1)	(2)	(3)	(4)	(5)	(6)
1. PISANG SUSU	Kg	18.000	15.000	15.000	21.000
2. PEPAYA	Kg	10.000	9.000	10.000	10.000
3. NANAS LOKAL	Kg	2.000	2.000	2.000	2.000
4. RAMBUTAN	Kg	12.000	12.000	12.000	12.000
5. SALAK BALI	Kg	10.000	10.000	10.000	10.000
6. APEL MALANG	Kg	15.000	15.000	15.000	15.000
7. SEMANGKA BIJI	Kg	12.000	12.000	12.000	12.000

Sumber : Badan Pusat Statistik Kabupaten Lombok Barat



**TABEL 8. 4. LANJUTAN**  
**TABLE** *Continued*

Desa	Satuan	Mei	Juni	Juli	Agustus
(1)	(2)	(7)	(8)	(9)	(10)
1. PISANG SUSU	Kg	18.000	17.000	17.000	15.000
2. PEPAYA	Kg	7.000	5.000	5.000	5.000
3. NANAS LOKAL	Kg	2.000	2.000	2.000	2.000
4. RAMBUTAN	Kg	12.000	12.000	12.000	15.000
5. SALAK BALI	Kg	10.000	10.000	10.000	10.000
6. APEL MALANG	Kg	15.000	15.000	15.000	15.000
7. SEMANGKA BIJI	Kg	12.000	12.000	13.000	13.000

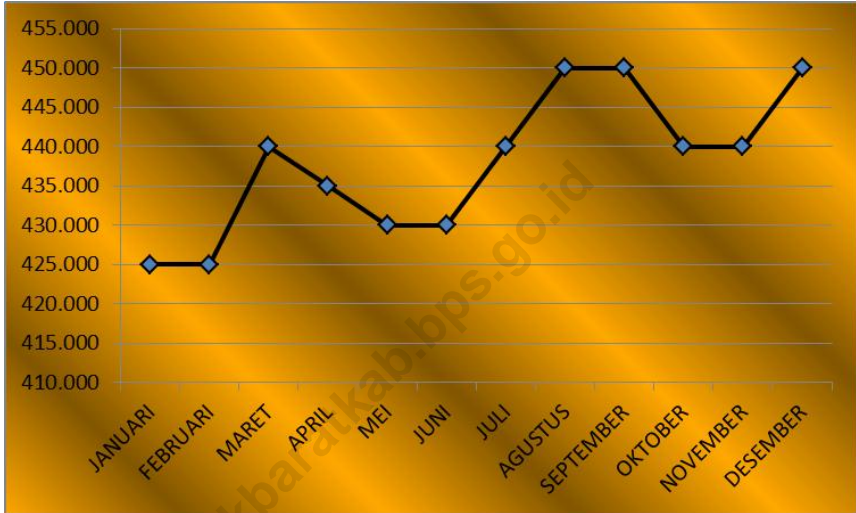
Sumber : Badan Pusat Statistik Kabupaten Lombok Barat

**TABEL 8. 4. LANJUTAN**  
**TABLE Continued**

Desa	Satuan	Septem ber	Okto ber	Novem ber	Desem ber
(1)	(2)	(11)	(12)	(13)	(14)
1. PISANG SUSU	Kg	15.000	15.000	15.000	15.000
2. PEPAYA	Kg	5.000	5.000	5.000	5.000
3. NANAS LOKAL	Kg	2.000	2.000	2.000	2.000
4. RAMBUTAN	Kg	15.000	15.000	15.000	15.000
5. SALAK BALI	Kg	12.000	12.000	12.000	12.000
6. APEL MALANG	Kg	15.000	15.000	15.000	15.000
7. SEMANGKA BIJI	Kg	13.000	13.000	13.000	13.000

Sumber : Badan Pusat Statistik Kabupaten Lombok Barat

**GRAFIK 8.**  
**PERKEMBANGAN HARGA EMAS DI KECAMATAN BATULAYAR**  
*Monthly Price of Gold in Batulayar Sub District*  
**2017**



Sumber : Badan Pusat Statistik Kabupaten Lombok Barat



# DATA

## MENCERDASKAN BANGSA



**BADAN PUSAT STATISTIK  
KABUPATEN LOMBOK BARAT**

*Statistics of Lombok Barat Regency*

Jl. Soekarno-Hatta, Giri Menang, Gerung

e-mail : [bps5201@bps.go.id](mailto:bps5201@bps.go.id)