

Kecamatan GUNUNGSARI DALAM ANGKA

Gunungsari Subdistrict in Figures
2017



KATALOG DALAM PENERBITAN

Catalogue in Publication

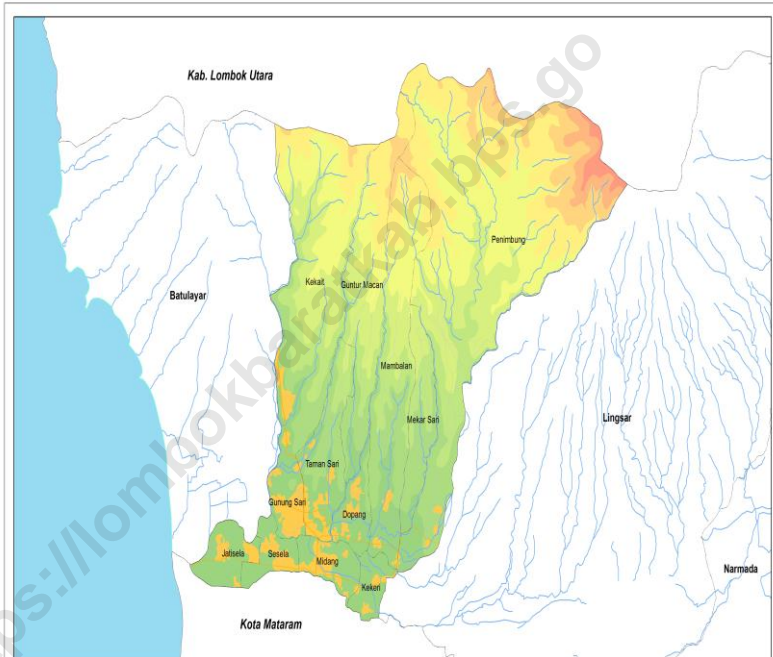
Judul <i>Title</i>	: GUNUNGSARI DALAM ANGKA 2017 <i>Gunungsari in Figures 2017</i>
ISSN	: 978-602-6456-14-4
No. Publikasi <i>Publication Number</i>	: 52016.1710
Katalog BPS <i>Statistic Catalogue</i>	: 1102001.5201060
Ukuran Buku <i>Book Size</i>	: 14,8 x 21 cm
Jumlah Halaman <i>Total Pages</i>	: xli + 159
Naskah <i>Script</i>	: Badan Pusat Statistik Kabupaten Lombok Barat <i>Statistics of Lombok Barat Regency</i>
Gambar Kulit <i>Cover Design</i>	: Seksi Integrasi Pengolahan dan Diseminasi Statistik <i>Compute and Disemination Intregated Statistic Section</i>
Diterbitkan Oleh <i>Published by</i>	: Badan Pusat Statistik Kabupaten Lombok Barat <i>Statistics of Lombok Barat Regency</i>
Percetakan <i>Printed by</i>	: CV. MAHARANI

“Dilarang mengumumkan, mendistribusikan, mengomunikasikan, dan/atau mengadakan sebagian atau seluruh isi buku ini untuk tujuan komersial tanpa izin tertulis dari Badan Pusat Statistik”

“Prohibited to announce, distribute, communicate, and/or copy part of all of this book for commercial purpose without permission from Statistics Indonesia”

PETA WILAYAH KECAMATAN GUNUNGSARI

Map Areas of Gunungsari Subdistrict



PETA WILAYAH KECAMATAN GUNUNGSARI



Legende:

↳ Batas Wilayah	↳ Jalan Strategis Nasional
↳ Batas Desa	↳ Jalan Arteri
↳ Batas Kecamatan	↳ Jalan Kolektor Primer
↳ Garis Pantai	↳ Jalan Kolektor Sekunder
↳ Sungai	↳ Jalan Lokal
↳ Perumahan	



<https://lombokbaratkab.bps.go>

KATA PENGANTAR

Preface

"Gunungsari Dalam Angka 2017", kali ini merupakan terbitan yang ke - 40 dari Badan Pusat Statistik Kabupaten Lombok Barat. Publikasi ini merupakan publikasi berkala yang terbit setiap tahunnya. Data Statistik yang disajikan disini bersumber dari data primer dan sekunder yang diharapkan dapat memberikan gambaran potensi wilayah guna perencanaan pembangunan selanjutnya.

Data yang disajikan dalam penerbitan ini masih cukup sederhana baik bentuk, isi dan susunan tabelnya. Namun tahun-tahun berikutnya kami akan terus berusaha menyempurnakannya.

Pada kesempatan ini kami sampaikan terima kasih kepada Camat beserta staf dan semua pihak yang telah membantu dalam penerbitan buku ini. Tanggapan dan saran yang konstruktif dari semua pihak dalam penerbitan selanjutnya sangat diharapkan.

Gunungsari, September 2017

**KOORDINATOR STATISTIK
KECAMATAN GUNUNGSARI
BPS LOMBOK BARAT**

ROSIDI FAHRI

NIP. 19790207 200502 1 001

<https://lombokbaratkab.bps.go>

DAFTAR ISI
Contents List

KATALOG DALAM PENERBITAN <i>Catalogue in Publication</i>	ii
PETA WILAYAH KECAMATAN GUNUNGSARI <i>Map Areas of Gunungsari Subdistrict</i>	iii
KATA PENGANTAR <i>Preface</i>	v
DAFTAR ISI <i>Contents List</i>	vii
DAFTAR GRAFIK <i>Graphics List</i>	xix
UNDANG - UNDANG REPUBLIK INDONESIA NOMOR 16 TAHUN 1997	xxi
PENJELASAN UMUM <i>Explanatory Notes</i>	xxxix
KETERANGAN UMUM <i>General Explanation</i>	xli
BAB I	
G E O G R A F I	3
TABEL 1. 1. LETAK GEOGRAFIS KECAMATAN GUNUNGSARI <i>Geographical Location Of Gunungsari SubDistrict</i>	5
TABEL 1. 2. LUAS KECAMATAN GUNUNGSARI MENURUT DESA <i>Area of Gunungsari SubDistrict by Village 2016</i>	6
TABEL 1. 3. LUAS TANAH DI KECAMATAN GUNUNGSARI DIRINCI MENURUT PENGGUNAAN DAN DESA <i>Area of Gunungsari Sub District by Land Utilization and Village 2014</i>	7
TABEL 1. 4. BANYAKNYA HARI HUJAN DAN CURAH HUJAN DI STASIUN METEOROLOGI SELAPARANG MATARAM DI RINCI PER BULAN <i>Days and Frequency of Rain in Selaparang Meteorologi Station of Mataram by Month 2016</i>	8
TABEL 1. 5. JARAK ANTARA IBUKOTA KECAMATAN KE DESA – DESA DI KECAMATAN GUNUNGSARI <i>Distance between Sub District Capital and Villages in Gunungsari Sub District 2016</i>	9

BAB II	PEMERINTAHAN.....	13
TABEL 2. 1.	PEMBAGIAN WILAYAH ADMINISTRASI KECAMATAN GUNUNGSARI DIRINCI MENURUT DESA <i>Administrative Area of Gunungsari Sub District by Village</i> 2016	15
TABEL 2. 2.	BANYAKNYA APARAT PEMERINTAHAN DESA DI KECAMATAN GUNUNGSARI DIRINCI MENURUT DESA <i>Village Apparatuses of Gunungsari Sub District by Village</i> 2016	16
TABEL 2. 3.	BANYAKNYA DESA SWAKARSA, SWADAYA, DAN SWASEMBADA DI KECAMATAN GUNUNGSARI <i>Number of Village by Type of Village in Gunungsari Sub</i> <i>District 2016</i>	17
TABEL 2. 4.	BANYAKNYA SARANA PEREKONOMIAN KECAMATAN GUNUNGSARI DIRINCI MENURUT DESA <i>Number of Economic Fascilities in Gunungsari Sub District</i> <i>by Village 2014</i>	18
TABEL 2. 5.	JUMLAH ANGGOTA LPM, BPD DAN PKK DI KECAMATAN GUNUNGSARI DIRINCI MENURUT DESA <i>Member of Village Organization in Gunungsari Sub</i> <i>District by Village 2014</i>	20
BAB III	PENDUDUK	25
TABEL 3. 1.	JUMLAH PENDUDUK KECAMATAN GUNUNGSARI DIRINCI MENURUT JENIS KELAMIN DAN DESA <i>Population of Gunungsari Sub District by Sex and Village</i> 2016	27
TABEL 3. 2.	LUAS WILAYAH, JUMLAH PENDUDUK DAN KEPADATAN PENDUDUK KECAMATAN GUNUNGSARI DIRINCI MENURUT DESA <i>Area, Population and Population Density of Gunungsari</i> <i>Sub District by Village 2016</i>	28
TABEL 3. 3.	JUMLAH PENDUDUK KECAMATAN GUNUNGSARI MENURUT JENIS KELAMIN, KEWARGANEGARAAN DAN DESA <i>Population of Gunungsari Sub District by Sex, Citizenship</i> <i>and Village 2016</i>	29

TABEL 3. 4.	JUMLAH PENDUDUK KECAMATAN GUNUNGSARI MENURUT JENIS KELAMIN DAN RASIO JENIS KELAMIN <i>Population of Gunungsari Sub District by Sex and Sex Ratio 2016</i>	30
TABEL 3. 5.	JUMLAH PENDUDUK, RUMAH TANGGA DAN RATA-RATA ANGGOTA RUMAH TANGGA DI KECAMATAN GUNUNGSARI <i>Population, Household and Average Household Member in Gunungsari Sub District 2016</i>	31
TABEL 3. 6.	JUMLAH PENDUDUK KECAMATAN GUNUNGSARI DIRINCI MENURUT KELOMPOK UMUR DAN DESA <i>Population by Age Group and Village in Gunungsari Sub District 2016</i>	32
TABEL 3. 7.	JUMLAH PENDUDUK, RUMAH TANGGA DAN RATA-RATA ANGGOTA RUMAH TANGGA DI KECAMATAN GUNUNGSARI <i>Population, Household and Average Household Member of Gunungsari Sub District 2002 - 2016</i>	36
TABEL 3. 8.	RATA-RATA LAJU PERTUMBUHAN PENDUDUK KECAMATAN GUNUNGSARI MENURUT DESA BERDASARKAN SP TAHUN 2000 DAN 2010 <i>Average population Growth of Gunungsari Sub District by Village Based on Population Cencus on 2000 and 2010</i>	37
TABEL 3. 9.	JUMLAH DUSUN, PENDUDUK, DAN RATA - RATA PENDUDUK PER DUSUN DI KECAMATAN GUNUNGSARI <i>Number of Sub Village, Population, And Average Population per Sub Village in Gunungsari Sub District 2016</i>	38
TABEL 3. 10.	JUMLAH BAYI (0-1 TAHUN) DI KECAMATAN GUNUNGSARI MENURUT JENIS KELAMIN DAN DESA <i>Population of Infant (0-1 Years Old) in Gunungsari Sub District by Sex and Village 2016</i>	39
TABEL 3. 11.	JUMLAH ANAK (0-14 TAHUN) DI KECAMATAN GUNUNGSARI MENURUT JENIS KELAMIN DAN DESA <i>Population of Children (0-4 Years Old) in Gunungsari Sub District by Sex and Village 2016</i>	40

TABEL 3. 12.	BANYAKNYA PENDUDUK USIA 15 - 19 TAHUN DI KECAMATAN GUNUNGSARI MENURUT JENIS KELAMIN DAN DESA <i>Population Age 15-19 Years in Gunungsari Sub District by Sex and Village 2016</i>	41
TABEL 3. 13.	JUMLAH PENDUDUK USIA 15 TAHUN KE ATAS DI KECAMATAN GUNUNGSARI MENURUT JENIS KELAMIN DAN DESA <i>Population Age Above 15 Years by Sex and Village in Gunungsari Sub District 2016</i>	42
TABEL 3. 14.	JUMLAH PENDUDUK USIA 20 – 39 TAHUN DI KECAMATAN GUNUNGSARI MENURUT JENIS KELAMIN DAN DESA <i>Population Age 20 – 39 Years by Sex and Village in Gunungsari Sub District 2016</i>	43
TABEL 3. 15.	JUMLAH PENDUDUK USIA 40 - 64 TAHUN DI KECAMATAN GUNUNGSARI MENURUT JENIS KELAMIN DAN DESA <i>Population Age 40 - 64 Years by Sex and Village in Gunungsari Sub District 2016</i>	44
TABEL 3. 16.	JUMLAH PENDUDUK USIA 65 TAHUN KE ATAS DI KECAMATAN GUNUNGSARI MENURUT JENIS KELAMIN DAN DESA <i>Population Age Above 65 Years by Sex and Village in Gunungsari Sub District 2016</i>	45
TABEL 3. 17.	JUMLAH PENDUDUK USIA 10 TAHUN KE ATAS DI KECAMATAN GUNUNGSARI MENURUT JENIS KELAMIN DAN DESA <i>Population Age Above 10 Years by Sex and Village in Gunungsari Sub District 2016</i>	46
TABEL 3. 18.	JUMLAH PENDUDUK USIA KERJA PRODUKTIF (15 – 64 TAHUN) DI KECAMATAN GUNUNGSARI MENURUT JENIS KELAMIN DAN DESA <i>Population of Productive Age (15-64 Years Old) by Sex and Village in Gunungsari Sub District 2016</i>	47
TABEL 3. 19.	JUMLAH PENDUDUK USIA 5 - 6 TAHUN DI KECAMATAN GUNUNGSARI MENURUT JENIS KELAMIN DAN DESA <i>Population Age 5 - 6 Years by Sex and Village in Gunungsari Sub District 2016</i>	48

TABEL 3. 20.	JUMLAH PENDUDUK USIA 7 - 12 TAHUN DI KECAMATAN GUNUNGSARI MENURUT JENIS KELAMIN DAN DESA <i>Population Age 7 - 12 Years by Sex and Village in Gunungsari Sub District 2016</i>	49
TABEL 3. 21.	JUMLAH PENDUDUK USIA 13 - 15 TAHUN DI KECAMATAN GUNUNGSARI MENURUT JENIS KELAMIN DAN DESA <i>Population Age 13 - 15 Years by Sex and Village in Gunungsari Sub District 2016</i>	50
TABEL 3. 22.	JUMLAH PENDUDUK USIA 16 - 18 TAHUN DI KECAMATAN GUNUNGSARI MENURUT JENIS KELAMIN DAN DESA <i>Population Age 16 - 18 Years by Sex and Village in Gunungsari Sub District 2016</i>	51
TABEL 3. 23.	JUMLAH PENDUDUK USIA 19 - 24 TAHUN DI KECAMATAN GUNUNGSARI MENURUT JENIS KELAMIN DAN DESA <i>Population Age 19 - 24 Years by Sex and Village in Gunungsari Sub District 2016</i>	52
BAB IV	S O S I A L	57
TABEL 4. 1.	JUMLAH SEKOLAH NEGERI DI KECAMATAN GUNUNGSARI MENURUT TINGKAT PENDIDIKAN DAN DESA <i>Number of Public School in Gunungsari Sub District by Level Of Education and Village 2014/2015</i>	59
TABEL 4. 2.	JUMLAH SEKOLAH DASAR, GURU, MURID DAN FASILITAS PENDIDIKAN DI KECAMATAN GUNUNGSARI MENURUT DESA <i>Number of Elementary School, Teachers, Pupils and Education Fascilities in Gunungsari Sub District by Village 2014/2015</i>	60
TABEL 4. 3.	JUMLAH SLTP/ MTS NEGERI, GURU, DAN MURID DI KECAMATAN GUNUNGSARI MENURUT DESA <i>Number of Junior High School/ Islamic Public Junior High School, Teacher and Pupil in Gunungsari Sub District by Village 2014/2015</i>	62
TABEL 4. 4.	JUMLAH SMU/ SMK NEGERI, GURU DAN MURID DI KECAMATAN GUNUNGSARI MENURUT DESA <i>Number of Public Senior High School/ Vocational High School, Teacher and Pupils in Gunungsari Sub District by Village 2014/2015</i>	63

TABEL 4. 5.	JUMLAH SEKOLAH SWASTA DI KECAMATAN GUNUNGSARI MENURUT DESA <i>Number of Private School in Gunungsari Sub District by Village 2014/2015</i>	64
TABEL 4. 6.	JUMLAH MADRASAH IBTIDAIYAH, GURU DAN MURID DI KECAMATAN GUNUNGSARI MENURUT DESA <i>Number Of Islamic Elementary School, teacher and Pupil in Gunungsari Sub District by Village 2014/2015</i>	65
TABEL 4. 7.	JUMLAH MADRASAH TSANAWIYAH, GURU DAN MURID DI KECAMATAN GUNUNGSARI MENURUT DESA <i>Number of Islamic Junior High School, teacher and Pupil in Gunungsari Sub District by Village 2014/2015</i>	66
TABEL 4. 8.	JUMLAH MADRASAH ALIYAH, GURU DAN MURID DI KECAMATAN GUNUNGSARI MENURUT DESA <i>Number of Islamic Senior High School, Teacher and Pupil in Gunungsari Sub District by Village 2014/2015</i>	67
TABEL 4. 9.	JUMLAH SARANA KESEHATAN DI KECAMATAN GUNUNGSARI DIRINCI MENURUT DESA <i>Number of Health Fascilities in Gunungsari Sub District by Village 2014</i>	68
TABEL 4. 10.	JUMLAH TENAGA KESEHATAN DI KECAMATAN GUNUNGSARI MENURUT DESA <i>Number of Paramedics in Gunungsari Sub District by Village 2014</i>	69
TABEL 4. 11.	JUMLAH PESERTA KB AKTIF DI KECAMATAN GUNUNGSARI MENURUT JENIS ALAT YANG DIPAKAI DAN DESA <i>Active Family Planning Member in Gunungsari Sub District by Contraseption and Village 2014</i>	70
TABEL 4. 12.	TAHAPAN KELUARGA SEJAHTERA DI KECAMATAN GUNUNGSARI MENURUT UMUR ISTRI DAN DESA <i>Prosperous Family Stage in Gunungsari Sub District by Village 2014</i>	72
TABEL 4. 13.	JUMLAH PASANGAN USIA SUBUR (PUS) DI KECAMATAN GUNUNGSARI MENURUT UMUR ISTRI DAN DESA <i>Number of Fertile Couple in Gunungsari Sub District by Wife Age and Village 2014</i>	73

TABEL 4. 14.	BANYAKNYA TEMPAT IBADAH DI KECAMATAN GUNUNGSARI MENURUT DESA <i>Number of Place to Pray in Gunungsari Sub District by Village 2016</i>	74
TABEL 4. 15.	BANYAKNYA PERNIKAHAN, PERCERAIAN, TALAK DAN RUJUK DI KECAMATAN GUNUNGSARI MENURUT DESA <i>Marriages, Divorce, Islamic Separation and Remarried in Gunungsari Sub District by Village 2014</i>	75
TABEL 4. 16.	JUMLAH PENYANDANG PERMASALAHAN SOSIAL DI KECAMATAN GUNUNGSARI MENURUT DESA <i>People with Social Issue in Gunungsari Sub District by Village 2014</i>	76
TABEL 4. 17.	BANYAKNYA LEMBAGA SOSIAL MASYARAKAT DI KECAMATAN GUNUNGSARI MENURUT DESA <i>Number of Social Institution in Gunungsari Sub District by Village 2014</i>	79
TABEL 4. 18.	JUMLAH KELOMPOK KESENIAN DI KECAMATAN GUNUNGSARI DIRINCI MENURUT DESA <i>Traditional Cultural group in Gunungsari Sub District by Village 2014</i>	80
TABEL 4. 19.	JUMLAH TEMPAT REKREASI DI KECAMATAN GUNUNGSARI DIRINCI MENURUT DESA <i>Number of Recreation Places in Gunungsari Sub District By Village 2014</i>	81
BAB V	PERTANIAN	85
TABEL 5. 1.	LUAS TANAH SAWAH DI KECAMATAN GUNUNGSARI MENURUT JENIS IRIGASI DAN DESA <i>Wetland Area in Gunungsari Sub District by Type of Irrigation and Village 2015</i>	87
TABEL 5. 2.	LUAS TANAM DAN PRODUKSI PADI DI KECAMATAN GUNUNGSARI MENURUT DESA <i>Planting Area and Production of Paddy in Gunungsari Sub District by Village 2014</i>	88
TABEL 5. 3.	LUAS TANAM DAN PRODUKSI JAGUNG DI KECAMATAN GUNUNGSARI MENURUT DESA <i>Planting Area and Corn production in Gunungsari Sub District by Village 2014</i>	89

TABEL 5. 4.	LUAS TANAM DAN PRODUKSI UBI KAYU DI KECAMATAN GUNUNGSARI MENURUT DESA <i>Planting Area and Cassava Production in Gunungsari Sub District by Village 2014</i>	90
TABEL 5. 5.	LUAS TANAM DAN PRODUKSI UBI JALAR DI KECAMATAN GUNUNGSARI MENURUT DESA <i>Planting Area and Sweet Potato Production in Gunungsari Sub District by Village 2014</i>	91
TABEL 5. 6.	LUAS TANAM DAN PRODUKSI KACANG TANAH DI KECAMATAN GUNUNGSARI MENURUT DESA <i>Planting Area and Peanut Production in Gunungsari Sub District by Village 2014</i>	92
TABEL 5. 7.	LUAS TANAM DAN PRODUKSI KEDELAI DI KECAMATAN GUNUNGSARI MENURUT DESA <i>Planting Area and Soy Bean Production in Gunungsari Sub District by Village 2014</i>	93
TABEL 5. 8.	LUAS TANAM DAN PRODUKSI KACANG HIJAU DI KECAMATAN GUNUNGSARI MENURUT DESA <i>Planting Area and Mung Bean Production in Gunungsari Sub District by Village 2014</i>	94
TABEL 5. 9.	LUAS TANAMAN PERKEBUNAN DI KECAMATAN GUNUNGSARI MENURUT JENIS TANAMAN <i>Planting Area of Estate in Gunungsari Sub District by Names of Plant 2014</i>	95
TABEL 5. 10.	JUMLAH TERNAK KUDA DI KECAMATAN GUNUNGSARI MENURUT JENIS KELAMIN DAN DESA <i>Number of Horses in Gunungsari Sub District by Breed and Village 2016</i>	96
TABEL 5. 11.	JUMLAH TERNAK KERBAU DI KECAMATAN GUNUNGSARI MENURUT JENIS KELAMIN DAN DESA <i>Number of Buffalo in Gunungsari Sub District by Breed and Village 2016</i>	97
TABEL 5. 12.	JUMLAH TERNAK SAPI DI KECAMATAN GUNUNGSARI MENURUT JENIS KELAMIN DAN DESA <i>Number of Cow in Gunungsari Sub District by Breed and Village 2016</i>	98

TABEL 5. 13.	JUMLAH TERNAK KAMBING/DOMBA DI KECAMATAN GUNUNGSARI MENURUT DESA <i>Number of Goat/Sheep in Gunungsari Sub District by Village 2016</i>	99
TABEL 5. 14.	JUMLAH TERNAK BABI DI KECAMATAN GUNUNGSARI MENURUT DESA <i>Number of Pig in Gunungsari Sub District by Village 2016</i>	100
TABEL 5. 15.	JUMLAH TERNAK UNGGAS DI KECAMATAN GUNUNGSARI MENURUT DESA <i>Number of Bird in Gunungsari Sub District by Village 2016</i>	101
BAB VI	INDUSTRI	107
TABEL 6. 1.	JUMLAH INDUSTRI RUMAH TANGGA, INDUSTRI BESAR DAN SEDANG DI KECAMATAN GUNUNGSARI MENURUT DESA <i>Number of Household Industry, Big Industry, and Medium Industry in Gunungsari Sub District by Village 2014</i>	109
TABEL 6. 2.	BANYAKNYA RUMAH TANGGA PENGGUNA LISTRIK PLN DI KECAMATAN GUNUNGSARI MENURUT DESA <i>Electricity Consumers in Gunungsari Sub District by Village 2014</i>	110
TABEL 6. 3.	BANYAKNYA RUMAH TANGGA YANG MENDAPAT AIR BERSIH DI KECAMATAN GUNUNGSARI MENURUT SUMBER AIR BERSIH DAN DESA <i>Number of Household with Access to Clean Water in Gunungsari Sub District by Water Source and Village 2014</i>	111
BAB VII	PERHUBUNGAN	115
TABEL 7. 1.	JUMLAH KENDARAAN BERMOTOR RODA DUA DAN RODA EMPAT DI KECAMATAN GUNUNGSARI MENURUT DESA <i>Motorcycle and Vehicle in Gunungsari Sub District by Village 2014</i>	116

TABEL 7. 2.	JUMLAH KENDARAAN BERMOTOR DI KECAMATAN GUNUNGSARI MENURUT JENIS KENDARAAN DAN DESA <i>Motorized Transportation in Gunungsari Sub District by Type of Transportation and Village 2014</i>	118
TABEL 7. 3.	JUMLAH KENDARAAN TIDAK BERMOTOR DI KECAMATAN GUNUNGSARI MENURUT DESA <i>Traditional Transportation in Gunungsari by Village 2014</i>	120
TABEL 7. 4.	JUMLAH ALAT KOMUNIKASI DI KECAMATAN GUNUNGSARI MENURUT DESA <i>Communication Gadget in Gunungsari Sub District by Village 2014</i>	121
TABEL 7. 5.	PANJANG JALAN DI KECAMATAN GUNUNGSARI MENURUT JENIS JALAN DAN DESA <i>Road Length in Gunungsari Sub District by Type of Road and Village 2014</i>	122
TABEL 7. 6.	PANJANG JALAN DI KECAMATAN GUNUNGSARI MENURUT KONDISI JALAN DAN DESA <i>Road Length of Gunungsari Sub District by Condition of Road and Village 2014</i>	123
BAB VIII	KEUANGAN DAN HARGA	127
TABEL 8. 1.	BANYAKNYA LEMBAGA KEUANGAN DI KECAMATAN GUNUNGSARI MENURUT JENIS LEMBAGA DAN DESA <i>Number of Financial Institution in Gunungsari Sub District by Village 2014</i>	129
TABEL 8. 2.	PERKEMBANGAN HARGA SEMBILAN BAHAN POKOK DAN BAHAN STRATEGIS LAINNYA MENURUT BULAN DI KECAMATAN GUNUNGSARI <i>Monthly Price of Several Basic and Strategic Goods in Gunungsari Sub District 2014</i>	130
TABEL 8. 3.	TARGET DAN REALISASI PAJAK DI KECAMATAN GUNUNGSARI MENURUT DESA <i>Target and Realization of Taxes in Gunungsari Sub District by Village 2014</i>	133
TABEL 8. 4.	JUMLAH PENERIMAAN DANA SWADAYA MASYARAKAT DI KECAMATAN GUNUNGSARI MENURUT DESA <i>Independent Income of Gunungsari Sub District by Village 2010</i>	134

TABEL 8. 5.	PERKEMBANGAN HARGA BEBERAPA SAYUR MAYUR DI KECAMATAN GUNUNGSARI <i>Monthly Price of Several Veges in Gunungsari Sub District</i> 2014.....	135
BAB IX	PENDAPATAN REGIONAL	141
TABEL 9. 1.	PRODUK DOMESTIK REGIONAL BRUTO ATAS DASAR HARGA BERLAKU MENURUT LAPANGAN USAHA <i>Gross Regional Domestic Product at Current Market Price by Industrial Origin 2014 – 2016</i>	143
TABEL 9. 2.	PRODUK DOMESTIK REGIONAL BRUTO ATAS DASAR HARGA KONSTAN 2010 MENURUT LAPANGAN USAHA <i>Gross Regional Domestic Product at 2010 Constant Price by Industrial Origin 2014 – 2016</i>	145
TABEL 9. 3.	DISTRIBUSI PERSENTASE PDRB ATAS DASAR HARGA BERLAKU MENURUT LAPANGAN USAHA <i>Percentage Distribution of GRDP at Current Market Price by Industrial Origin 2014 – 2016</i>	147
TABEL 9. 4.	DISTRIBUSI PERSENTASE PDRB ATAS DASAR HARGA KONSTAN 2010 MENURUT LAPANGAN USAHA <i>Percentage Distribution of GRDP at 2010 Constant Price by Industrial Origin 2014 – 2016.....</i>	149
TABEL 9. 5.	LAJU PERTUMBUHAN PDRB ATAS DASAR HARGA BERLAKU MENURUT LAPANGAN USAHA <i>Growth Rate of GRDP at Current Market Price by Industrial Origin 2014 – 2016</i>	151
TABEL 9. 6.	LAJU PERTUMBUHAN PDRB ATAS DASAR HARGA KONSTAN 2010 MENURUT LAPANGAN USAHA <i>Growth Rate of GRDP at 2010 Constant Price by Industrial Origin 2014 – 2016</i>	153
TABEL 9. 7.	INDEKS PERKEMBANGAN PDRB ATAS DASAR HARGA BERLAKU MENURUT LAPANGAN USAHA (2010 = 100) <i>Trend of GRDP at Current Market Prices by Industry (2010 = 100) 2014 – 2016.....</i>	155
TABEL 9. 8.	INDEKS HARGA IMPLISIT PDRB MENURUT LAPANGAN USAHA (2010 = 100) <i>Implicit Price Indices of GRDP by Industry (2010 = 100) 2014 – 2016</i>	157

<https://lombokbaratkab.bps.go>

DAFTAR GRAFIK

Graphics List

GRAFIK 1.	LUAS TANAH SAWAH DI KECAMATAN GUNUNGSARI (Ha) <i>Wetland Area of Gunungsari Sub District (Ha)</i>	10
GRAFIK 2.	JUMLAH TOKO/ KIOS DI KECAMATAN GUNUNGSARI <i>Number of Store /Mini Market in Gunungsari Sub District</i>	21
GRAFIK 3.	RASIO JENIS KELAMIN DI KECAMATAN GUNUNGSARI <i>Sex Ratio in Gunungsari Sub District 2016</i>	53
GRAFIK 4.	PENGGUNA IUD DI KECAMATAN GUNUNGSARI <i>Acceptor of IUD in Gunungsari Sub District 2014</i>	82
GRAFIK 5.	JUMLAH TERNAK ITIK DI KECAMATAN GUNUNGSARI <i>Number of Ducks in Gunungsari Sub District 2016</i>	103
GRAFIK 6.	PENGGUNA SUMUR PRIBADI DI KECAMATAN GUNUNGSARI <i>Private Well in Gunungsari Sub District 2014</i>	112
GRAFIK 7.	PANJANG JALAN YANG TELAH DIASPAL DI KECAMATAN GUNUNGSARI <i>Asphalted Road Length in Gunungsari Sub District 2014</i>	124
GRAFIK 8.	PERKEMBANGAN HARGA EMAS DI KECAMATAN GUNUNGSARI <i>Monthly Price of Gold in Gunungsari Sub District 2014</i>	138
GRAFIK 9.	INDEKS HARGA IMPLISIT PDRB MENURUT LAPANGAN USAHA (2010=100) <i>Implicit Price Indices of GRDP by Industry (2010 = 100) 2014 - 20165</i>	159

<https://lombokbaratkab.bps.go>

**UNDANG - UNDANG REPUBLIK INDONESIA
NOMOR 16 TAHUN 1997**

TENTANG

STATISTIK

DENGAN RAHMAT TUHAN YANG MAHA ESA
PRESIDEN REPUBLIK INDONESIA,

- Menimbang : a. bahwa statistik penting artinya bagi perencanaan, pelaksanaan, pemantauan dan evaluasi penyelenggaraan berbagai kegiatan disegenap aspek kehidupan bermasyarakat, berbangsa dan bernegara dalam pembangunan nasional sebagai pengamalan Pancasila, untuk memajukan kesejahteraan rakyat dalam rangka mencapai cita-cita bangsa sebagaimana tercantum dalam Pembukaan Undang-Undang Dasar 1945;
- b. bahwa dengan memperhatikan pentingnya peranan statistik tersebut, diperlukan langkah-langkah untuk mengatur penyelenggaraan statistik nasional terpadu dalam rangka mewujudkan Sistem Statistik Nasional yang andal, efektif dan efisien;
- c. bahwa Undang-Undang Nomor 6 Tahun 1960 tentang Sensus dan Undang-Undang Nomor 7 Tahun 1960 tentang Statistik pada saat ini tidak sesuai lagi dengan perkembangan keadaan, tuntutan masyarakat, dan kebutuhan pembangunan nasional;

d. bahwa berdasarkan pertimbangan sebagai dimaksud dalam huruf a, b dan c di atas, dipandang perlu membentuk Undang-Undang tentang Statistik yang baru;

Mengingat : Pasal 5 ayat (1) dan Pasal 20 ayat (1) Undang-Undang Dasar 1945;

Dengan Persetujuan

DEWAN PERWAKILAN RAKYAT REPUBLIK INDONESIA

MEMUTUSKAN

Menetapkan : UNDANG-UNDANG TENTANG STATISTIK

BAB I

KETENTUAN UMUM

Pasal 1

Dalam Undang-undang ini yang dimaksud dengan :

1. Statistik adalah data yang diperoleh dengan cara pengumpulan, pengolahan, penyajian dan analisa serta sebagai sistem yang mengatur keterkaitan antar unsur dalam penyelenggaraan statistik.
2. Data adalah informasi yang berupa angka tentang karakteristik (ciri-ciri khusus) suatu populasi.
3. Sistem Statistik Nasional adalah suatu tatanan yang terdiri atas unsur-unsur yang secara teratur saling berkaitan, sehingga membentuk totalitas dalam penyelenggaraan statistik.
4. Kegiatan statistik adalah tindakan yang meliputi upaya penyediaan dan penyebarluasan data, upaya pengembangan ilmu statistik dan upaya yang mengarah pada berkembangnya Sistem Statistik Nasional.

5. Statistik Dasar adalah statistik yang pemanfaatannya ditujukan untuk keperluan yang bersifat luas, baik bagi pemerintah maupun masyarakat, yang memiliki ciri-ciri lintas sektoral, berskala nasional, makro, dan yang penyelenggaraannya menjadi tanggung jawab Badan.
6. Statistik Sektoral adalah statistik yang pemanfaatannya ditujukan untuk memenuhi kebutuhan instansi tertentu dalam rangka penyelenggaraan tugas-tugas pemerintah dan pembangunan yang merupakan tugas pokok instansi yang bersangkutan.
7. Statistik Khusus adalah statistik yang pemanfaatannya ditujukan untuk memenuhi kebutuhan spesifik dunia usaha, pendidikan, sosial budaya dan kepentingan lain dalam kehidupan masyarakat, yang penyelenggaraannya dilakukan oleh lembaga, organisasi, perorangan dan atau unsur masyarakat lainnya.
8. Sensus adalah cara pengumpulan data yang dilakukan melalui pencacahan semua unit populasi di seluruh wilayah Republik Indonesia untuk memperoleh karakteristik suatu populasi pada saat tertentu.
9. Survei adalah cara pengumpulan data yang dilakukan melalui pencacahan sampel untuk memperkirakan karakteristik suatu pada saat tertentu.
10. Kompilasi produk administrasi adalah cara pengumpulan, pengolahan, penyajian, dan analisis data yang didasarkan pada catatan administrasi yang ada pada pemerintah dan atau masyarakat.
11. Badan adalah Badan Pusat Statistik.
12. Populasi adalah keseluruhan unit yang menjadi objek kegiatan statistik baik yang berupa instansi pemerintah, lembaga, organisasi, orang, benda maupun objek lainnya.

13. Sampel adalah sebagian unit populasi yang menjadi objek untuk memperkirakan karakteristik suatu populasi.
14. Sinopsis adalah suatu ikhtisar penyelenggaraan statistik.
15. Penyelenggaraan kegiatan statistik adalah instansi pemerintah, lembaga organisasi, perorangan dan atau unsur masyarakat lainnya.
16. Petugas Statistik adalah orang yang diberi tugas oleh penyelenggara kegiatan statistik untuk melaksanakan pengumpulan data, baik melalui wawancara, pengukuran maupun cara lain terhadap objek kegiatan statistik.
17. Responden adalah instansi pemerintah, lembaga organisasi, orang dan atau unsur masyarakat lainnya yang ditentukan sebagai objek kegiatan statistik.

BAB II

ASAS, ARAH DAN TUJUAN

Pasal 2

Selain berlandaskan asas-asas pembangunan nasional, Undang-undang ini juga berasaskan :

- a. keterpaduan;
- b. keakurasian; dan
- c. kemutakhiran.

Pasal 3

Kegiatan Statistik diarahkan untuk :

- a. mendukung pembangunan nasional;
- b. mengembangkan Sistem Statistik Nasional yang andal, efektif dan efisien;
- c. meningkatkan kesadaran masyarakat akan arti dan kegunaan statistik; dan

d. mendukung perkembangan ilmu pengetahuan dan teknologi.

Pasal 4

Kegiatan statistik bertujuan untuk menyediakan data statistik yang lengkap, akurat dan mutakhir dalam rangka mewujudkan Sistem Statistik Nasional yang andal, efektif dan efisien guna mendukung pembangunan nasional.

BAB III

JENIS STATISTIK DAN CARA PENGUMPULAN DATA

Bagian Pertama

Jenis Statistik

Pasal 5

Berdasarkan tujuan pemanfaatannya, jenis statistik terdiri atas :

- a. statistik dasar;
- b. statistik sektoral; dan
- c. statistik khusus.

Pasal 6

- (1) Statistik dasar dan statistik sektoral terbuka pemanfaatannya untuk umum, kecuali ditentukan lain oleh peraturan perundang-undangan yang berlaku.
- (2) Setiap orang memiliki kesempatan yang sama untuk mengetahui dan memanfaatkan statistik khusus dengan tetap memperhatikan hak seseorang atau lembaga yang dilindungi undang-undang.

Bagian Kedua
Cara Pengumpulan Data

Pasal 7

Statistik diselenggarakan melalui pengumpulan data yang dilaksanakan dengan cara :

- a. sensus;
- b. survei;
- c. kompilasi penduduk administrasi; dan
- d. cara lain sesuai dengan perkembangan ilmu pengetahuan dan teknologi.

Pasal 8

- (1) Sensus sebagaimana dimaksud dalam Pasal 7 huruf a diselenggarakan sekurang-kurangnya sekali dalam 10 (sepuluh) tahun oleh Badan, yang meliputi :
 - a. sensus penduduk;
 - b. sensus pertanian; dan
 - c. sensus ekonomi.
- (2) Penetapan tahun penyelenggaraan dan perubahan jenis sensus sebagaimana dimaksud dalam ayat (1), diatur lebih lanjut dengan Peraturan Pemerintah.

Pasal 9

- (1) Survei sebagaimana dimaksud dalam Pasal 7 huruf b diselenggarakan secara berkala dan sewaktu-waktu untuk memperoleh data yang rinci.
- (2) Survei antar sensus dilakukan pada pertengahan 2 (dua) sensus sejenis untuk menjembatani 2 (dua) sensus tersebut.

Pasal 10

- (1) Kompilasi produk administrasi sebagaimana dimaksud dalam pasal 7 huruf c dilaksanakan dengan memanfaatkan berbagai dokumen produk administrasi.
- (2) Hasil kompilasi produk administrasi milik pemerintah terbuka pemanfaatannya untuk umum, kecuali ditentukan lain oleh perundang-undangan yang berlaku.
- (3) Setiap orang mempunyai kesempatan yang sama untuk mengetahui dan memanfaatkan hasil kompilasi produk administrasi milik lembaga, organisasi, perorangan dan atau unsur masyarakat lainnya dengan tetap memperhatikan hak seseorang atau lembaga yang dilindungi undang-undang.

BAB IV

PENYELENGGARAAN STATISTIK

Bagian Pertama

Statistik Dasar

Pasal 11

- (1) Statistik dasar diselenggarakan oleh Badan.
- (2) Dalam menyelenggarakan statistik dasar sebagaimana dimaksud dalam ayat (1), Badan memperoleh data dengan cara :
 - a. sensus;
 - b. survei;
 - c. kompilasi produk administrasi; dan
 - d. cara lain sesuai dengan perkembangan ilmu pengetahuan dan teknologi.

Bagian Kedua
Statistik Sektoral

Pasal 12

- (1) Statistik sektorال diselenggarakan oleh instansi pemerintah sesuai lingkup tugas dan fungsinya, secara mandiri atau bersama dengan Badan.
- (2) Dalam menyelenggarakan statistik sektorال, instansi pemerintah memperoleh data dengan cara :
 - a. survei;
 - b. kompilasi produk administrasi; dan
 - c. cara lain sesuai dengan perkembangan ilmu pengetahuan dan teknologi.
- (3) Statistik sektorال harus diselenggarakan bersama dengan Badan apabila statistik tersebut hanya dapat diperoleh dengan cara sensus dan dengan jangkauan populasi berskala nasional.
- (4) Hasil statistik sektorال yang diselenggarakan sendiri oleh instansi pemerintah wajib diserahkan kepada Badan.

Bagian Ketiga

Statistik Khusus

Pasal 13

- (1) Statistik khusus diselenggarakan oleh masyarakat baik lembaga, organisasi, perorangan dan maupun masyarakat lainnya secara mandiri atau bersama dengan Badan.
- (2) Dalam menyelenggarakan statistik khusus sebagaimana dimaksud pada ayat (1), masyarakat memperoleh data dengan cara :
 - a. survei;
 - b. kompilasi produk administrasi; dan

- c. cara lain sesuai dengan perkembangan ilmu pengetahuan dan teknologi.

Pasal 14

- (1) Dalam rangka pengembangan sistem statistik nasional, masyarakat sebagaimana dimaksud dalam pasal 13 ayat (1) wajib memberitahukan sinopsis kegiatan statistik yang telah selesai diselenggarakan kepada Badan.
- (2) Sinopsis sebagaimana disebutkan dalam ayat (1) memuat :
 - a. judul;
 - b. wilayah kegiatan statistik;
 - c. objek populasi;
 - d. jumlah responden;
 - e. waktu pelaksanaan;
 - f. metode statistik;
 - g. nama dan alamat penyelenggara; dan
 - h. abstrak.
- (3) Penyampaian pemberitahuan sinopsis dapat dilakukan melalui pos, jaringan komunikasi data, atau cara penyampaian lainnya yang dianggap mudah bagi penyelenggara kegiatan statistik.
- (4) Kewajiban memberitahukan sinopsis sebagaimana dimaksud dalam ayat (1), tidak berlaku bagi statistik yang digunakan untuk kebutuhan intern.

BAB V

PENGUMUMAN DAN PENYEBARLUASAN

Pasal 15

- (1) Badan berwenang mengumumkan hasil statistik yang diselenggarakannya.
- (2) Pengumuman hasil statistik dimuat dalam Berita Resmi Statistik.

Pasal 16

Badan menyebarluaskan hasil statistik yang diselenggarakannya.

BAB VI

KOORDINASI DAN KERJASAMA

Pasal 17

- (1) Koordinasi dan kerjasama penyelenggara statistik dilakukan oleh Badan dengan instansi pemerintah dan masyarakat, di tingkat pusat dan daerah.
- (2) Dalam rangka mewujudkan dan mengembangkan Sistem Statistik Nasional, Badan bekerja sama dengan instansi pemerintah dan masyarakat untuk membangun pembakuan konsep, definisi, klasifikasi dan ukuran-ukuran.
- (3) Koordinasi dan kerjasama sebagaimana dimaksud dalam ayat (1) dilaksanakan atas dasar kemitraan dan dengan tetap mengantisipasi serta menerapkan perkembangan ilmu pengetahuan dan teknologi.
- (4) Ketentuan mengenai tata cara dan lingkup koordinasi dan kerjasama penyelenggara statistik antara Badan, instansi pemerintah dan masyarakat diatur lebih lanjut dengan keputusan Presiden.

Pasal 18

- (1) Kerjasama penyelenggara statistik dapat juga dilakukan oleh Badan, instansi pemerintah dan atau masyarakat dengan lembaga internasional, negara asing atau lembaga swasta asing sesuai dengan peraturan perundang-undangan yang berlaku.
- (2) Kerjasama penyelenggara statistik sebagaimana disebutkan dalam ayat (1) didasarkan pada prinsip bahwa penyelenggara utama adalah Badan, instansi pemerintah atau masyarakat Indonesia.

BAB VII

HAK DAN KEWAJIBAN

Bagian Pertama

Penyelenggara Kegiatan Statistik

Pasal 19

Penyelenggara kegiatan statistik berhak memperoleh keterangan dari responden mengenai karakteristik setiap unit populasi yang menjadi objek.

Pasal 20

Penyelenggara kegiatan statistik wajib memberikan kesempatan yang sama kepada masyarakat untuk mengetahui dan memperoleh manfaat dari statistik yang tersedia, sesuai dengan ketentuan perundang-undangan yang berlaku.

Pasal 21

Penyelenggara kegiatan statistik wajib menjamin kerahasiaan keterangan yang diperoleh dari responden.

Bagian Kedua

Petugas Statistik

Pasal 22

Setiap petugas statistik Badan berhak memasuki wilayah kerja yang telah ditentukan untuk memperoleh keterangan yang diperlukan.

Pasal 23

Setiap petugas statistik wajib menyampaikan hasil pelaksanaan statistik sebagaimana adanya.

Pasal 24

Ketentuan mengenai jaminan kerahasiaan keterangan sebagaimana dimaksud dalam Pasal 21 berlaku juga bagi petugas statistik.

Pasal 25

Setiap petugas statistik harus memperlihatkan surat tugas dan atau tanda pengenal, serta wajib memperhatikan nilai-nilai agama, adat istiadat setempat, tata krama dan ketertiban umum.

Bagian Ketiga

Responden

Pasal 26

- (1) Setiap orang berhak menolak untuk dijadikan responden, kecuali dalam penyelenggaraan statistik dasar oleh Badan.
- (2) Setiap responden berhak menolak petugas statistik yang tidak dapat memenuhi ketentuan sebagaimana dimaksud dalam Pasal 25.

Pasal 27

Setiap responden wajib memberikan keterangan yang diperlukan dalam penyelenggaraan statistik dasar oleh Badan.

BAB VIII
KELEMBAGAAN

Pasal 28

- (1) Pemerintah membentuk Badan yang berada di bawah dan bertanggung jawab langsung kepada Presiden.
- (2) Badan mempunyai perwakilan wilayah di Daerah yang merupakan instansi vertikal.
- (3) Ketentuan mengenai tugas, fungsi, susunan organisasi dan tata kerja Badan, sebagaimana dimaksud dalam ayat (1) dan ayat (2), diatur lebih lanjut dengan Keputusan Presiden.

Pasal 29

- (1) Pemerintah membentuk Forum Masyarakat Statistik yang bertugas memberikan saran dan pertimbangan di bidang statistik kepada Badan.
- (2) Forum sebagaimana dimaksud dalam ayat (1) bersifat non struktural dan independen, yang anggotanya terdiri atas unsur pemerintah, pakar, praktisi dan tokoh masyarakat.

Pasal 30

- (1) Instansi pemerintah dapat membentuk satuan organisasi di lingkungannya untuk melaksanakan statistik sektoral.
- (2) Ketentuan mengenai tugas, fungsi, susunan organisasi dan tata kerja satuan organisasi sebagaimana dimaksud dalam ayat (1) diatur oleh instansi yang bersangkutan berdasarkan peraturan perundang-undangan yang berlaku.
- (3) Dalam menyelenggarakan statistik sektoral, satuan organisasi sebagaimana dimaksud dalam ayat (1) harus mengadakan koordinasi dengan Badan untuk menerapkan penggunaan konsep, definisi,

klasifikasi dan ukuran-ukuran yang telah dibakukan dalam rangka pengembangan Sistem Statistik Nasional.

BAB IX

PEMBINAAN

Pasal 31

Badan bekerjasama dengan instansi pemerintah dan unsur masyarakat melakukan pembinaan terhadap penyelenggara kegiatan statistik dan masyarakat, agar lebih meningkatkan kontribusi dan apresiasi masyarakat terhadap statistik, mengembangkan Sistem Statistik Nasional, dan mendukung pembangunan nasional.

Pasal 32

Dalam rangka pembinaan sebagaimana dimaksud dalam Pasal 31, Badan melakukan upaya-upaya sebagai berikut :

- a. meningkatkan kemampuan sumber daya manusia dalam penyelenggaraan statistik ;
- b. mengembangkan statistik sebagai ilmu;
- c. meningkatkan penguasaan ilmu pengetahuan dan teknologi yang dapat mendukung penyelenggaraan statistik;
- d. mewujudkan kondisi yang mendukung terbentuknya pembakuan dan pengembangan konsep, definisi, klasifikasi dan ukuran-ukuran dalam kerangka semangat kerjasama dengan para penyelenggara kegiatan statistik lainnya;
- e. mengembangkan sistem informasi statistik;
- f. meningkatkan penyebarluasan informasi statistik;

- g. meningkatkan kemampuan penggunaan dan pemanfaatan hasil statistik untuk mendukung pembangunan nasional; dan
- h. meningkatkan kesadaran masyarakat akan arti dan kegunaan statistik.

Pasal 33

Pelaksanaan pembinaan sebagaimana dimaksud dalam Pasal 31 diatur lebih lanjut dengan Peraturan Pemerintah.

BAB X
KETENTUAN PIDANA

Pasal 34

Setiap orang yang tanpa hak menyelenggarakan sensus sebagaimana dimaksud dalam Pasal 11 ayat (2) huruf a, dipidana penjara paling lama 2 (dua) tahun dan denda paling banyak Rp 50.000.000,00 (lima puluh juta rupiah).

Pasal 35

Setiap orang yang dengan sengaja melanggar ketentuan sebagaimana dimaksud dalam Pasal 14 ayat (1), dipidana dengan pidana kurungan paling lama 1 (satu) tahun atau denda paling banyak Rp 25.000.000,00 (dua puluh lima juta rupiah).

Pasal 36

- (1) Penyelenggara kegiatan statistik yang dengan sengaja dan tanpa alasan yang sah tidak memenuhi kewajiban sebagaimana dimaksud dalam Pasal 20, dipidana dengan pidana kurungan paling lama 1 (satu) tahun atau denda paling banyak Rp 25.000.000,00 (dua puluh lima juta rupiah).
- (2) Penyelenggara kegiatan statistik yang dengan sengaja melanggar ketentuan sebagaimana dimaksud dalam Pasal 21, dipidana dengan

pidana penjara paling lama 5 (lima) tahun dan denda paling banyak Rp 100.000.000,00 (seratus juta rupiah).

Pasal 37

Petugas statistik yang dengan sengaja melanggar ketentuan sebagaimana dimaksud dalam Pasal 24, dipidana dengan pidana penjara paling lama 1 (satu) tahun 6 (enam) bulan dan denda paling banyak Rp 15.000.000,00 (lima belas juta rupiah).

Pasal 38

Responden yang sengaja melanggar ketentuan sebagaimana dimaksud dalam Pasal 27, dipidana dengan pidana penjara paling lama 1 (satu) tahun 6 (enam) bulan dan denda paling banyak Rp 25.000.000,00 (dua puluh lima juta rupiah).

Pasal 39

Setiap orang yang dengan sengaja dan tanpa alasan yang sah mencegah, menghalang-halangi atau menggagalkan penyelenggaraan statistik yang dilakukan oleh penyelenggara kegiatan statistik dasar dan atau statistik sektoral, dipidana dengan pidana penjara paling lama 5 (lima) tahun dan denda paling banyak Rp 100.000.000,00 (seratus juta rupiah).

Pasal 40

- (1) Tindak pidana sebagaimana dimaksud dalam Pasal 34, Pasal 36 ayat (2), Pasal 37, Pasal 38, dan Pasal 39 adalah kejahatan.
- (2) Tindak pidana sebagaimana dimaksud dalam Pasal 35 dan Pasal 36 ayat (1) adalah pelanggaran.

BAB XI

KETENTUAN PERALIHAN

Pasal 41

Semua peraturan pelaksanaan Undang-Undang Nomor 6 Tahun 1960 tentang Sensus dan Undang-Undang Nomor 7 Tahun 1960 tentang Statistik dinyatakan tetap berlaku sepanjang tidak bertentangan atau belum diganti dengan yang baru berdasarkan Undang-Undang ini.

BAB XII

KETENTUAN PENUTUP

Pasal 42

Pada saat mulai berlakunya Undang-Undang ini, maka Undang-Undang Nomor 6 Tahun 1960 tentang Sensus dan Undang-Undang Nomor 7 Tahun 1960 tentang Statistik dinyatakan tidak berlaku.

Pasal 43

Undang-Undang ini mulai berlaku pada saat diundangkan. Agar setiap orang mengetahuinya, memerintahkan pengundangan Undang-Undang ini dengan penempatannya dalam Lembaga Negara Republik Indonesia.

Disahkan di Jakarta

pada tanggal 19 Mei 1997

PRESIDEN REPUBLIK INDONESIA

ttd

SOEHARTO

Diundangkan di Jakarta
pada tanggal 19 Mei 1997

MENTERI NEGARA SEKRETARIS NEGARA
REPUBLIK INDONESIA

ttd

MOERDIONO
LEMBAGA NEGARA REPUBLIK INDONESIA TAHUN 1997 NOMOR 39

Salinan sesuai dengan aslinya

SEKRETARIAT KABINET RI
Kepala Biro Hukum
dan Perundang-undangan

ttd

Lambock V. Nahattands

Salinan sesuai dengan salinan aslinya

BIRO PUSAT STATISTIK
Kepala Biro Kepegawaian
dan Organisasi

ttd

Pietojo, MSA

PENJELASAN UMUM

Explanatory Notes

I. TANDA - TANDA

Symbols

TANDA-TANDA, SATUAN-SATUAN DAN LAIN-LAINNYA YANG DIGUNAKAN DALAM PUBLIKASI INI ADALAH SEBAGAI BERIKUT :

Symbols measurement Unit and Other Acronyms Which are Used in This Publication, are as Follows :

1. GARIS PENDEK (-) BERARTI DATA TIDAK TERSEDIA.

Hyphen (-) is Data Not Available

2. KOMA DI DALAM ANGKA (,) DIGUNAKAN UNTUK TANDA DESIMAL.

Come in Numbers (,) is Used as Decimal Sign.

3. TANDA *) BERARTI DATA BERSIFAT SEMENTARA.

*Sign *) is Temporary Data.*

4. HALAMAN PEMBATAS KELOMPOK JUDUL DAN HALAMAN KOSONG TIDAK DIBERI NOMOR HALAMAN, TETAPI TETAP DIHITUNG SEBAGAI UNSUR JUMLAH HALAMAN.

Cover Chapter Pages and Blank Pages Should Not be Numbers but be Accounted Comparisingly as The Number of Pages.

2. SATUAN

Units

1. KILOMETER (Km) : 1000 meter (m)

Kilometres

2. KUINTAL (Kw) : 100 Kg

Quintal

3. TON : 1000 Kg

Ton

4. SATUAN LAINNYA PERSEN (%)

Other Units Percents (%)

<https://lombokbaratkab.bps.go>

KETERANGAN UMUM

General Explanation

Arti Tanda-tanda yang digunakan dalam Tabel dan Grafik :
The Meaning of Symbols Which are Used in Table and Graphs

1. Titik Tiga (...) : Data Belum Tersedia /
data not yet available
2. ts / na : Data Tidak Tersedia /
data not available
3. Angka Nol (0) : Data Dapat Diabaikan /
data negligible
4. Tanda Strip (-) : Data Tidak Mungkin Tersedia /
data not applicable
5. Tanda Koma (,) : Tanda Desimal /
decimal point
6. * : Data Gabung dengan Kecamatan Induk /
joint data with the origin district
7. *). : Angka Sementara /
preliminary figures
8. **). : Angka Sangat Sementara /
very preliminary figures
9. ***). : Angka Sangat-sangat Sementara /
very-very preliminary figures
10. r) : Angka Perbaikan /
revised figures
11. e) : Angka Perkiraan /
estimated figures
12. Tanda Kali (x) : Angka Tidak Dirinci / Tidak Dapat Dijumlahkan
data is undetected / uncounted

<https://lombokbaratkab.bps.go>

<https://lombokbaratkab.bps.go>

GEOGRAFIS

Geographical

1

<https://lombokbaratkab.bps.go>

**BAB I
GEOGRAFI****CHAPTER I
GEOGRAPHY**

Kecamatan Gunungsari merupakan salah satu dari sepuluh Kecamatan yang ada di Kabupaten Lombok Barat. Kecamatan ini berbatasan langsung dengan Kabupaten Lombok Utara di sebelah Utara, Kecamatan Lingsar di sebelah Timur, Kota Mataram di sebelah Selatan serta Kecamatan Batu Layar di sebelah Barat.

Letak geografis dan kondisi cuaca di Kecamatan ini dapat dijelaskan pada tabel-tabel berikut. Meliputi luas wilayah, perbatasan, jarak antara desa-desanya, dan sebagainya menyangkut kondisi geografis di Kecamatan Gunungsari selama Tahun 2016.

Gunungsari Sub District is one of the ten sub districts in Lombok Barat Regency. This SubDistrict north border is Lombok Utara Regency. The east border of this sub district is Lingsar Sub District while in the south of this sub district bordered with Mataram Municipality. Its West border is Batulayar Sub District.

Geografic and climate in Gunungsari Sub District are described in this sub chapter in forms of tables and graph. They include area, border, distance between village, and several other information about Gunungsari Sub District geografic condition in 2016.

<https://lombokbaratkab.bps.go>

TABEL 1. 1.
TABLE

LETAK GEOGRAFIS KECAMATAN GUNUNGSARI
Geographical Location Of Gunungsari SubDistrict

1. Batas Wilayah

- ♣ Sebelah Utara : Kabupaten Lombok Utara
- ♣ Sebelah Timur : Kecamatan Lingsar
- ♣ Sebelah Selatan : Kota Mataram
- ♣ Sebelah Barat : Kecamatan Batulayar

2. Luas Wilayah

- ♣ Desa Jatisela : 2,61 Km²
- ♣ Desa Sesela : 1,98 Km²
- ♣ Desa Midang : 2,00 Km²
- ♣ Desa Kekeri : 1,79 Km²
- ♣ Desa Penimbung : 4,60 Km²
- ♣ Desa Mambalan : 2,44 Km²
- ♣ Desa Dopang : 3,20 Km²
- ♣ Desa Taman Sari : 6,66 Km²
- ♣ Desa Gunungsari : 3,28 Km²
- ♣ Desa Kekait : 9,96 Km²
- ♣ Desa Guntur Macan : 2,66 Km²
- ♣ Desa Mekarsari : 1,77 Km²
- ♣ Desa Gelangsar : 1,90 Km²
- ♣ Desa Ranjok : 0,70 Km²
- ♣ Desa Bukit Tinggi : 4,37 Km²
- ♣ Desa Jeringo : 3,09 Km²

Sumber : Kantor Camat Gunungsari

TABEL 1. 2.
TABLE

LUAS KECAMATAN GUNUNGSARI MENURUT DESA
Area of Gunungsari SubDistrict by Village
2016

Desa	Luas Wilayah (Km ²)	Persentase
(1)	(2)	(3)
1. JATISELA	2,61	4,92
2. SESELA	1,98	3,74
3. MIDANG	2,00	3,77
4. KEKERI	1,79	3,38
5. PENIMBUNG	4,60	8,68
6. MAMBALAN	2,44	4,60
7. DOPANG	3,20	6,04
8. TAMAN SARI	6,66	12,56
9. GUNUNGSARI	3,28	6,19
10. KEKAIT	9,96	18,79
11. GUNTUR MACAN	2,66	5,02
12. MEKARSARI	1,77	3,34
13. GELANGSAR	1,90	3,58
14. RANJOK	0,70	1,32
15. BUKIT TINGGI	4,37	8,24
16. JERINGO	3,09	5,83
Jumlah / Total	53,01	100,00

Sumber : Kantor Camat Gunungsari

TABEL 1. 3.
TABLE

**LUAS TANAH DI KECAMATAN GUNUNGSARI DIRINCI
MENURUT PENGGUNAAN DAN DESA**
Area of Gunungsari Sub District by Land Utilization and Village
2014

Desa	Tanah Sawah (Ha)	Tanah Kering (Ha)	Pekarangan (Ha)	Lainnya (Ha)	Jumlah (Ha)
(1)	(2)	(3)	(4)	(5)	(6)
1. JATISELA	70,80	104,21	85,89	0,10	261,00
2. SESELA	129,00	10,13	50,55	8,45	198,13
3. MIDANG	82,00	47,50	65,50	5,00	200,00
4. KEKERI	91,00	48,00	34,42	5,58	179,00
5. PENIMBUNG	54,44	358,31	49,64	0,26	462,65
6. MAMBALAN	47,21	196,28	1,21	1,16	320,00
7. DOPANG	67,00	224,11	27,73	1,16	320,00
8. TAMAN SARI	21,00	580,68	53,43	1,00	656,11
9. GUNUNGSARI	36,00	183,00	63,32	45,68	328,00
10. KEKAIT	18,00	885,60	92,40	-	996,00
11. GUNTUR MACAN	8,00	235,36	22,64	-	266,00
12. MEKARSARI	60,00	102,16	14,34	0,50	177,00
13. GELANGSAR	25,00	148,80	16,20	-	190,00
14. RANJOK	38,00	15,00	17,00	-	70,00
15. BUKIT TINGGI	50,28	340,39	47,16	0,24	438,07
16. JERINGO	61,83	248,57	1,54	1,34	313,28
Jumlah / Total	859,56	3.728,10	642,97	70,37	5.301,00

Sumber : KCD Pertanian Kecamatan Gunungsari

**TABEL 1. 4. BANYAKNYA HARI HUJAN DAN CURAH HUJAN DI STASIUN
METEOROLOGI SELAPARANG MATARAM DI RINCI PER BULAN**
*Days and Frequency of Rain in Selaparang Meteorologi
Station of Mataram by Month*
2016

Bulan	Hari Hujan	Curah Hujan (mm)
(1)	(2)	(3)
JANUARI	13	251
PEBRUARI	17	276
MARET	6	35
APRIL	16	250
MEI	13	247
JUNI	9	213
JULI	9	97
AGUSTUS	2	35
SEPTEMBER	10	89
OKTOBER	13	309
NOPEMBER	24	422
DESEMBER	18	504
Rata-Rata / Average	11	183

Sumber : Stasiun Klimatologi Kediri

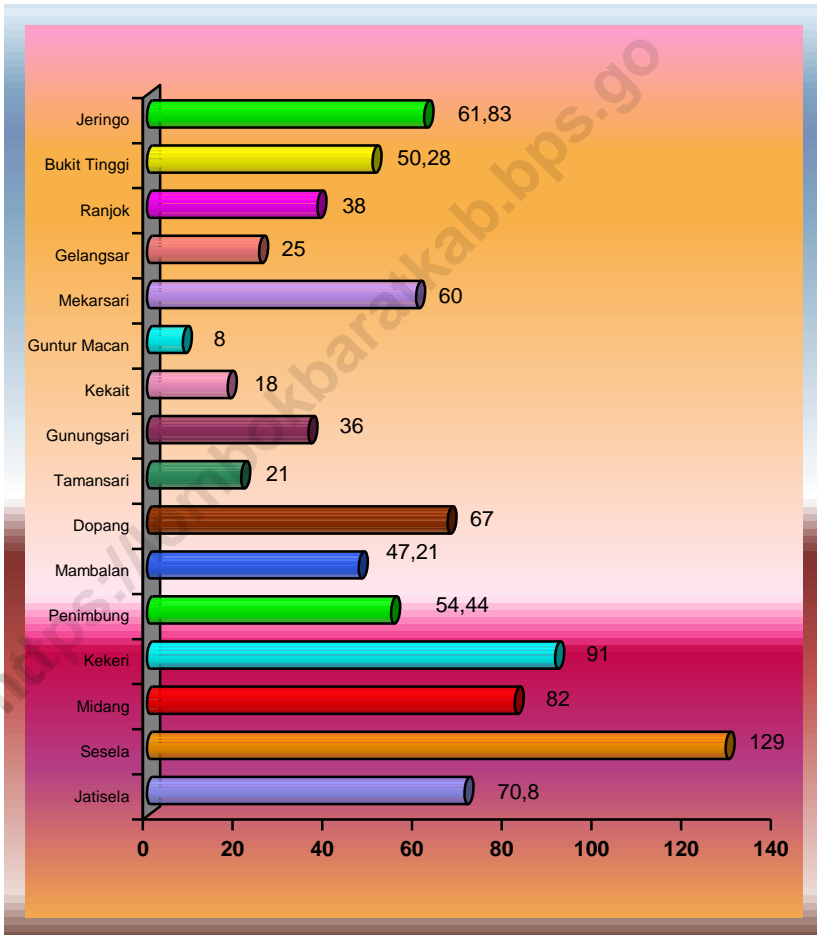
TABEL 1. 5.
TABLE

**JARAK ANTARA IBUKOTA KECAMATAN
KE DESA – DESA DI KECAMATAN GUNUNGSARI**
*Distance between Sub District Capital
and Villages in Gunungsari Sub District*
2016

Desa	Jarak (Km)
(1)	(2)
1. JATISELA	5
2. SESELA	4
3. MIDANG	2
4. KEKERI	5
5. PENIMBUNG	6
6. MAMBALAN	4
7. DOPANG	4
8. TAMAN SARI	1
9. GUNUNGSARI	1
10. KEKAIT	4
11. GUNTUR MACAN	6
12. MEKARSARI	7
13. GELANGSAR	6
14. RANJOK	4
15. BUKIT TINGGI	8
16. JERINGO	4

Sumber : Badan Pusat Statistik Kabupaten Lombok Barat

GRAFIK 1.
LUAS TANAH SAWAH DI KECAMATAN GUNUNGSARI (Ha)
Wetland Area of Gunungsari Sub District (Ha)
2014



Sumber : KCD Pertanian Kecamatan Gunungsari

<https://lombokbaratkab.bps.go>

PEMERINTAHAN

Government

2

<https://lombokbaratkab.bps.go>

BAB II PEMERINTAHAN

CHAPTER II GOVERNMENT

Pemerintahan yang baik akan mempertimbangkan segala aspek yang diperlukan bagi masyarakat untuk berkembang. Pemerintahan yang baik akan menata sedemikian rupa agar pembangunan dapat dilaksanakan secara adil dan merata sehingga kesejahteraan dapat dicapai oleh setiap lapisan masyarakat.

Secara umum bab berikut memberikan gambaran mengenai pembagian wilayah administrasi di Kecamatan Gunungsari, banyaknya aparat pemerintahan yang ada, dan banyaknya lembaga-lembaga lain yang mendukung kelancaran jalannya pemerintahan di Kecamatan Gunungsari berikut.

Good Government will consider all aspects needed to develop. Good government will do all efforts so that development could be carried thoroughly and in a good manner based on equality. Therefore prosperity can be achieved by the whole citizen.

In general, this chapter gives images in words and number about administrative area in Gunungsari Sub District, number of apparatuses and other institutions involve in the development of Gunungsari Subdistrict.

<https://lombokbaratkab.bps.go>

TABEL 2. 1.
TABLE

**PEMBAGIAN WILAYAH ADMINISTRASI
KECAMATAN GUNUNGSARI DIRINCI MENURUT DESA**
Administrative Area of Gunungsari Sub District by Village
2016

Desa	Jumlah Dusun	Jumlah RW	Jumlah RT
(1)	(2)	(3)	(4)
1. JATISELA	5	-	29
2. SESELA	11	-	45
3. MIDANG	7	3	49
4. KEKERI	3	-	31
5. PENIMBUNG	6	-	22
6. MAMBALAN	4	-	11
7. DOPANG	5	-	16
8. TAMAN SARI	14	-	61
9. GUNUNGSARI	6	-	37
10. KEKAIT	7	-	36
11. GUNTUR MACAN	6	-	12
12. MEKARSARI	7	-	27
13. GELANGSAR	6	-	12
14. RANJOK	4	-	11
15. BUKIT TINGGI	4	-	10
16. JERINGO	5	-	19
Jumlah / Total	100	-	428

Sumber : Kantor Desa se-Kecamatan Gunungsari

TABEL 2. 2.
TABLE

**BANYAKNYA APARAT PEMERINTAHAN DESA
DI KECAMATAN GUNUNGSARI DIRINCI MENURUT DESA**
Village Apparatuses of Gunungsari Sub District by Village
2016

Desa	Perangkat Desa	Kepala Dusun	Ketua RT	Penghulu	Pekasih
(1)	(2)	(3)	(4)	(5)	(6)
1. JATISELA	7	5	29	1	2
2. SESELA	8	11	42	1	2
3. MIDANG	8	7	46	1	1
4. KEKERI	8	3	31	1	1
5. PENIMBUNG	8	6	22	1	1
6. MAMBALAN	8	4	11	1	1
7. DOPANG	6	5	16	1	1
8. TAMAN SARI	8	14	61	1	1
9. GUNUNGSARI	8	6	37	1	2
10. KEKAIT	8	7	36	1	1
11. GUNTUR MACAN	8	6	12	1	1
12. MEKARSARI	8	7	27	1	1
13. GELANGSAR	6	6	14	1	1
14. RANJOK	6	4	11	1	1
15. BUKIT TINGGI	6	4	10	1	1
16. JERINGO	6	5	19	1	1
Jumlah / Total	117	100	424	17	19

Sumber : Kantor Desa se-Kecamatan Gunungsari

TABEL 2. 3.
TABLE

**BANYAKNYA DESA SWAKARSA, SWADAYA,
DAN SWASEMBADA DI KECAMATAN GUNUNGSARI**
Number of Village by Type of Village in Gunungsari Sub District
2016

Desa	Swadaya	Swakarya	Swasembada
(1)	(2)	(3)	(4)
1. JATISELA	1	-	-
2. SESELA	-	1	-
3. MIDANG	-	1	-
4. KEKERI	-	1	-
5. PENIMBUNG	-	1	-
6. MAMBALAN	1	-	-
7. DOPANG	-	-	1
8. TAMAN SARI	1	-	-
9. GUNUNGSARI	-	1	-
10. KEKAIT	-	1	-
11. GUNTUR MACAN	-	1	-
12. MEKARSARI	1	-	-
13. GELANGSAR	1	-	-
14. RANJOK	1	-	-
15. BUKIT TINGGI	1	-	-
16. JERINGO	1	-	-
Jumlah / Total	8	7	1

Sumber : Kantor Desa se-Kecamatan Gunungsari

TABEL 2. 4.

TABLE

**BANYAKNYA SARANA PEREKONOMIAN
KECAMATAN GUNUNGSARI DIRINCI MENURUT DESA**
Number of Economic Facilities in Gunungsari Sub District by Village
2014

Desa	Pasar Umum	Hotel/ Akomodasi Lainnya	Toko/ Kios	Warung
(1)	(2)	(3)	(4)	(5)
1. JATISELA	-	2	32	82
2. SESELA	1	-	70	84
3. MIDANG	-	1	108	17
4. KEKERI	-	-	75	30
5. PENIMBUNG	-	-	7	25
6. MAMBALAN	1	-	82	21
7. DOPANG	-	-	25	14
8. TAMAN SARI	-	-	60	35
9. GUNUNGSARI	1	-	45	20
10. KEKAIT	2	-	190	75
11. GUNTUR MACAN	-	-	3	7
12. MEKARSARI	-	-	17	10
13. GELANGSAR	-	-	16	-
14. RANJOK	-	-	-	1
15. BUKIT TINGGI	-	-	1	2
16. JERINGO	-	-	-	2
Jumlah / Total	5	3	731	425

Sumber : Kantor Desa se-Kecamatan Gunungsari

TABEL 2. 4. LANJUTAN
TABLE *Continued*

Desa	KUD	Bank	LKP	Pegadaian
(1)	(6)	(7)	(8)	(9)
1. JATISELA	-	-	-	-
2. SESELA	-	-	-	-
3. MIDANG	-	-	-	1
4. KEKERI	-	-	-	-
5. PENIMBUNG	1	-	-	-
6. MAMBALAN	-	-	-	-
7. DOPANG	-	-	-	-
8. TAMAN SARI	-	1	-	-
9. GUNUNGSARI	-	2	1	1
10. KEKAIT	-	-	-	-
11. GUNTUR MACAN	1	-	-	-
12. MEKARSARI	-	-	-	-
13. GELANGSAR	-	-	-	-
14. RANJOK	-	-	-	-
15. BUKIT TINGGI	-	-	-	-
16. JERINGO	-	-	-	-
Jumlah / Total	2	3	1	2

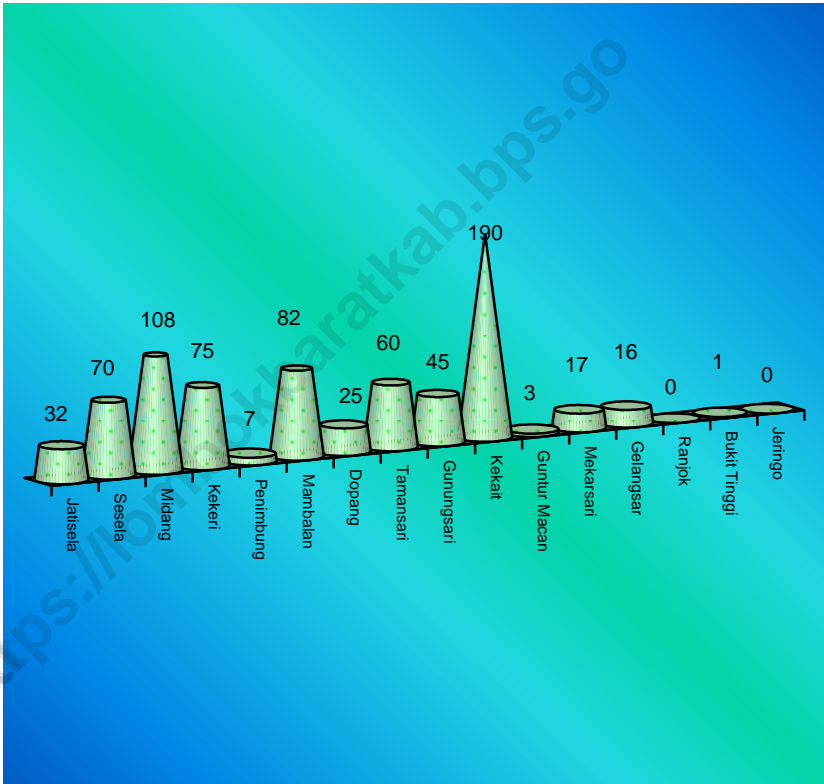
Sumber : Kantor Desa se-Kecamatan Gunungsari

**TABEL 2. 5. JUMLAH ANGGOTA LPM, BPD DAN PKK
DI KECAMATAN GUNUNGSARI DIRINCI MENURUT DESA**
Member of Village Organization in Gunungsari Sub District by Village
2014

Desa	LPM	BPD	PKK
(1)	(2)	(3)	(4)
1. JATISELA	16	5	27
2. SESELA	11	11	32
3. MIDANG	11	7	25
4. KEKERI	22	7	24
5. PENIMBUNG	5	11	23
6. MAMBALAN	7	7	15
7. DOPANG	11	8	19
8. TAMAN SARI	7	11	21
9. GUNUNGSARI	23	7	25
10. KEKAIT	27	7	25
11. GUNTUR MACAN	5	11	27
12. MEKARSARI	5	7	24
13. GELANGSAR	3	8	35
14. RANJOK	5	8	24
15. BUKIT TINGGI	5	7	15
16. JERINGO	3	6	24
Jumlah	166	128	385

Sumber : Kantor Camat Gunungsari

GRAFIK 2.
JUMLAH TOKO/ KIOS DI KECAMATAN GUNUNGSARI
Number of Store /Mini Market in Gunungsari Sub District
2014



Sumber : Kantor Desa se-Kecamatan Gunungsari

<https://lombokbaratkab.bps.go>

<https://lombokbaratkab.bps.go>

PENDUDUK
Population

3

<https://lombokbaratkab.bps.go>

**BAB III
PENDUDUK****CHAPTER III
POPULATION**

Penduduk merupakan obyek pelaksana pembangunan, dan demi pembangunan pula diperlukan sumber daya manusia yang berkualitas. Banyaknya jumlah penduduk yang dimiliki oleh suatu wilayah merupakan potensi yang ada pada wilayah itu, sehingga diperlukan langkah pengembangan dan pengelolaan yang tepat agar potensi tersebut dapat dimanfaatkan sebaik-baiknya demi kesejahteraan penduduk tersebut.

Jumlah penduduk, rumah tangga, pola kependudukan, migrasi baik masuk maupun keluar, dan hal-hal lain yang berkaitan dengan mobilitas penduduk di Kecamatan Gunungsari selama Tahun 2016 dijelaskan dalam tabel-tabel berikut.

Population are objects of development, and for the development it self qualified human resources is definately required. Number of population in a region is a potention of the region, and therefor strategic movement to enhance and manage that potention should be generalized so that it can be usefull for the better and prosperity of the population it self.

Number of population, household, population pattern, in migration and also outmgration, and other informations conected to mobility of Gunungsari Sub District population during 2016 are described in this chapter.

<https://lombokbaratkab.bps.go>

TABEL 3. 1.
TABLE

**JUMLAH PENDUDUK KECAMATAN GUNUNGSARI
DIRINCI MENURUT JENIS KELAMIN DAN DESA**
Population of Gunungsari Sub District by Sex and Village
2016

Desa	Laki - Laki	Perempuan	Jumlah
(1)	(2)	(3)	(4)
1. JATISELA	3.939	4.050	7.989
2. SESELA	6.329	6.462	12.791
3. MIDANG	4.514	4.652	9.166
4. KEKERI	2.577	2.639	5.216
5. PENIMBUNG	2.063	2.119	4.182
6. MAMBALAN	993	1.019	2.012
7. DOPANG	1.640	1.685	3.325
8. TAMAN SARI	5.188	5.330	10.518
9. GUNUNGSARI	5.555	5.681	11.236
10. KEKAIT	3.684	3.787	7.471
11. MEKARSARI	2.271	2.330	4.601
12. GUNTUR MACAN	1.242	1.272	2.514
13. GELANGSAR	1.145	1.177	2.322
14. RANJOK	814	836	1.650
15. BUKIT TINGGI	1.275	1.309	2.584
16. JERINGO	1.792	1.668	3.460
Jumlah / Total	45.021	46.016	91.037

Sumber : Badan Pusat Statistik Kabupaten Lombok Barat

**TABEL 3. 2. LUAS WILAYAH, JUMLAH PENDUDUK DAN KEPADATAN
TABLE PENDUDUK KECAMATAN GUNUNGSARI DIRINCI MENURUT DESA**
*Area, Population and Population Density
of Gunungsari Sub District by Village
2016*

Desa	Luas Wilayah	Jumlah Penduduk	Kepadatan Penduduk (jiwa/Km2)
(1)	(2)	(3)	(4)
1. JATISELA	2,61	7.989	3.061
2. SESELA	1,98	12.791	6.460
3. MIDANG	2,00	9.166	4.583
4. KEKERI	1,79	5.216	2.914
5. PENIMBUNG	4,60	4.182	909
6. MAMBALAN	2,44	2.012	825
7. DOPANG	3,20	3.325	1.039
8. TAMAN SARI	6,66	10.518	1.579
9. GUNUNGSARI	3,28	11.518	3.512
10. KEKAIT	9,96	7.471	750
11. MEKARSARI	2,66	4.601	1.730
12. GUNTUR MACAN	1,77	2.514	1.420
13. GELANGSAR	1,90	2.322	1.222
14. RANJOK	0,70	1.650	2.357
15. BUKIT TINGGI	4,37	2.584	591
16. JERINGO	3,09	3.460	1.120
Jumlah / Total	53,01	91.037	1.717

Sumber : Badan Pusat Statistik Kabupaten Lombok Barat

**TABEL 3. 3. JUMLAH PENDUDUK KECAMATAN GUNUNGSARI
MENURUT JENIS KELAMIN, KEWARGANEGARAAN DAN DESA**
*Population of Gunungsari Sub District
by Sex, Citizenship and Village
2016*

Desa	WNI		WNA		Jumlah
	Laki-laki	Perempuan	Laki-laki	Perempuan	
(1)	(2)	(3)	(4)	(5)	(6)
1. JATISELA	3.939	4.050	-	-	7.989
2. SESELA	6.329	6.462	-	-	12.791
3. MIDANG	4.514	4.652	-	-	9.166
4. KEKERI	2.577	2.639	--	-	5.216
5. PENIMBUNG	2.063	2.119	-	-	4.182
6. MAMBALAN	993	1.019	-	-	2.012
7. DOPANG	1.640	1.685	-	-	3.325
8. TAMAN SARI	5.188	5.330	-	-	10.518
9. GUNUNGSARI	5.555	5.681	-	-	11.236
10. KEKAIT	3.684	3.787	-	-	7.471
11. MEKARSARI	2.271	2.330	-	-	4.601
12. GUNTUR MACAN	1.242	1.272	-	-	2.514
13. GELANGSAR	1.145	1.177	-	-	2.322
14. RANJOK	814	836	-	-	1.650
15. BUKIT TINGGI	1.275	1.309	-	-	2.584
16. JERINGO	1.792	1.668	-	-	3.460
Jumlah / Total	45.021	46.016	-	-	91.037

Sumber : Badan Pusat Statistik Kabupaten Lombok Barat

TABEL 3. 4.
TABLE

**JUMLAH PENDUDUK KECAMATAN GUNUNGSARI
MENURUT JENIS KELAMIN DAN RASIO JENIS KELAMIN**
Population of Gunungsari Sub District by Sex and Sex Ratio
2016

Desa	Laki - Laki	Perempuan	Rasio Jenis Kelamin
(1)	(2)	(3)	(4)
1. JATISELA	3.939	4.050	97,26
2. SESELA	6.329	6.462	97,94
3. MIDANG	4.514	4.652	97,03
4. KEKERI	2.577	2.639	97,65
5. PENIMBUNG	2.063	2.119	97,36
6. MAMBALAN	993	1.019	97,45
7. DOPANG	1.640	1.685	97,33
8. TAMAN SARI	5.188	5.330	97,34
9. GUNUNGSARI	5.555	5.681	97,78
10. KEKAIT	3.684	3.787	97,28
11. MEKARSARI	2.271	2.330	97,47
12. GUNTUR MACAN	1.242	1.272	97,64
13. GELANGSAR	1.145	1.177	97,28
14. RANJOK	814	836	97,37
15. BUKIT TINGGI	1.275	1.309	97,40
16. JERINGO	1.792	1.668	107,43
Jumlah / Total	45.021	46.016	97,84

Sumber : Badan Pusat Statistik Kabupaten Lombok Barat

TABEL 3. 5. JUMLAH PENDUDUK, RUMAH TANGGA DAN RATA-RATA ANGGOTA RUMAH TANGGA DI KECAMATAN GUNUNGSARI
TABLE
Population, Household and Average Household Member in Gunungsari Sub District
2016

Desa	Jumlah Penduduk	Jumlah Rumah tangga	Rata-Rata Anggota Rumahtangga
(1)	(2)	(3)	(4)
1. JATISELA	7.989	2.016	3,96
2. SESELA	12.791	3.299	3,88
3. MIDANG	9.166	2.306	3,97
4. KEKERI	5.216	1.349	3,87
5. PENIMBUNG	4.182	1.096	3,82
6. MAMBALAN	2.012	658	3,06
7. DOPANG	3.325	933	3,56
8. TAMAN SARI	10.518	2.822	3,73
9. GUNUNGSARI	11.236	2.511	4,47
10. KEKAIT	7.471	2.041	3,66
11. MEKARSARI	4.601	1.270	3,62
12. GUNTUR MACAN	2.514	744	3,38
13. GELANGSAR	2.322	656	3,54
14. RANJOK	1.650	466	3,54
15. BUKIT TINGGI	2.584	786	3,29
16. JERINGO	3.460	772	4,48
Jumlah / Total	91.037	23.725	3,84

Sumber : Badan Pusat Statistik Kabupaten Lombok Barat

TABEL 3. 6.
TABLE

**JUMLAH PENDUDUK KECAMATAN GUNUNGSARI
DIRINCI MENURUT KELOMPOK UMUR DAN DESA**
Population by Age Group and Village in Gunungsari Sub District
2016

Desa	0 - 4	5 - 9	10 - 14	15 - 19
(1)	(2)	(3)	(4)	(5)
1. JATISELA	912	816	763	960
2. SESELA	1.184	1.280	1.445	1.476
3. MIDANG	1.024	881	778	757
4. KEKERI	589	517	491	530
5. PENIMBUNG	429	473	403	355
6. MAMBALAN	215	211	182	161
7. DOPANG	379	319	292	305
8. TAMAN SARI	1.065	1.025	1.066	933
9. GUNUNGSARI	976	892	1.412	1.436
10. KEKAIT	719	666	689	707
11. MEKARSARI	467	503	452	419
12. GUNTUR MACAN	279	278	250	222
13. GELANGSAR	232	250	227	200
14. RANJOK	176	164	155	150
15. BUKIT TINGGI	264	299	256	220
16. JERINGO	331	347	324	433
Jumlah / Total	9.241	8.921	9.185	8.994

Sumber : Badan Pusat Statistik Kabupaten Lombok Barat

TABEL 3. 6. LANJUTAN
TABLE *Continued*

Desa	20 - 24	25 - 29	30 - 34	35 - 39
(1)	(6)	(7)	(8)	(9)
1. JATISELA	697	718	814	747
2. SESELA	1.325	1.006	990	855
3. MIDANG	889	879	908	750
4. KEKERI	492	483	371	347
5. PENIMBUNG	379	390	327	322
6. MAMBALAN	194	174	171	149
7. DOPANG	310	291	297	251
8. TAMAN SARI	1.003	948	895	791
9. GUNUNGSARI	1.025	853	853	777
10. KEKAIT	819	624	520	511
11. MEKARSARI	424	445	407	401
12. GUNTUR MACAN	211	209	218	164
13. GELANGSAR	224	201	206	150
14. RANJOK	155	153	147	124
15. BUKIT TINGGI	235	246	197	199
16. JERINGO	316	285	288	245
Jumlah / Total	8.698	7.905	7.609	6.783

Sumber : Badan Pusat Statistik Kabupaten Lombok Barat

TABEL 3. 6. LANJUTAN
TABLE *Continued*

Desa	40 - 44	45 - 49	50 - 54	55 - 59
(1)	(10)	(11)	(12)	(13)
1. JATISELA	495	464	289	226
2. SESELA	708	616	539	461
3. MIDANG	613	490	357	271
4. KEKERI	319	290	222	201
5. PENIMBUNG	278	240	173	116
6. MAMBALAN	143	95	88	73
7. DOPANG	227	168	144	109
8. TAMAN SARI	607	538	455	357
9. GUNUNGSARI	750	617	490	383
10. KEKAIT	418	375	392	342
11. MEKARSARI	299	242	150	120
12. GUNTUR MACAN	141	134	114	78
13. GELANGSAR	151	112	102	86
14. RANJOK	108	84	65	55
15. BUKIT TINGGI	165	148	100	71
16. JERINGO	213	158	144	122
Jumlah / Total	5.635	4.771	3.824	3.071

Sumber : Badan Pusat Statistik Kabupaten Lombok Barat

TABEL 3. 6. LANJUTAN
 TABLE Continued

Desa	60 - 64	65+	Jumlah
(1)	(14)	(15)	(16)
1. JATISELA	105	253	7.989
2. SESELA	306	600	12.791
3. MIDANG	207	362	9.166
4. KEKERI	141	223	5.216
5. PENIMBUNG	82	215	4.182
6. MAMBALAN	53	103	2.012
7. DOPANG	84	149	3.325
8. TAMAN SARI	310	525	10.518
9. GUNUNGSARI	261	511	11.236
10. KEKAIT	256	433	7.471
11. MEKARSARI	97	175	4.601
12. GUNTUR MACAN	89	127	2.514
13. GELANGSAR	60	121	2.322
14. RANJOK	42	72	1.650
15. BUKIT TINGGI	51	133	2.584
16. JERINGO	84	170	3.460
Jumlah / Total	2.228	4.172	91.037

Sumber : Badan Pusat Statistik Kabupaten Lombok Barat

TABEL 3. 7. JUMLAH PENDUDUK, RUMAH TANGGA DAN RATA-RATA ANGGOTA RUMAH TANGGA DI KECAMATAN GUNUNGSARI
TABLE
Population, Household and Average
Household Member of Gunungsari Sub District
2002 - 2016

Tahun	Jumlah Penduduk	Jumlah Rumahtangga	Rata-Rata Anggota Rumahtangga
(1)	(2)	(3)	(4)
2002	60.551	15.321	4
2003	60.242	15.402	4
2004	68.295	15.539	4
2005	68.396	15.587	4
2006	73.956	16.734	4
2007	75.200	22.997	3
2008	77.132	24.785	3
2009	78.218	26.527	3
2010	78.633	21.418	4
2011	79.475	21.634	4
2012	80.409	21.920	4
2013	81.358	22.253	4
2014	84.527	23.037	4
2015	85.929	23.360	4
2016	91.037	23.725	4

Sumber : Badan Pusat Statistik Kabupaten Lombok Barat

TABEL 3. 8.
TABLE

**RATA-RATA LAJU PERTUMBUHAN PENDUDUK
KECAMATAN GUNUNGSARI MENURUT DESA
BERDASARKAN SP TAHUN 2000 DAN 2010**
*Average population Growth of Gunungsari Sub District
by Village Based on Population Cencus on 2000 and 2010*

Desa	Penduduk Hasil SP 2000	Penduduk Hasil SP 2010	Laju Pertumbuhan Penduduk
(1)	(2)	(3)	(4)
1. JATISELA	4.243	6.925	1,07
2. SESELA	9.432	11.108	1,07
3. MIDANG	6.158	7.933	1,07
4. KEKERI	3.640	4.504	1,07
5. PENIMBUNG	7.397	5.850	1,07
6. MAMBALAN	5.709	6.579	1,07
7. DOPANG	3.046	4.303	1,07
8. TAMAN SARI	10.102	9.097	1,07
9. GUNUNGSARI	7.335	9.739	1,07
10. KEKAIT	5.853	6.431	1,07
11. MEKARSARI	0	3.994	1,07
12. GUNTUR MACAN	0	2.170	1,07
13. GELANGSAR	*	*	1,07
14. RANJOK	*	*	1,07
15. BUKIT TINGGI	*	*	1,07
16. JERINGO	*	*	1,07
Jumlah / Total	62.915	78.633	1,07

Sumber : Badan Pusat Statistik Kabupaten Lombok Barat

Ket : * masih gabung dengan desa induk

**TABEL 3. 9. JUMLAH DUSUN, PENDUDUK, DAN RATA - RATA PENDUDUK
PER DUSUN DI KECAMATAN GUNUNGSARI**
*Number of Sub Village, Population, And Average Population
per Sub Village in Gunungsari Sub District*
2016

Desa	Jumlah Dusun	Penduduk	Rata-Rata Penduduk Per dusun
(1)	(2)	(3)	(4)
1. JATISELA	5	7.541	1.508
2. SESELA	11	12.072	1.097
3. MIDANG	7	8.652	1.236
4. KEKERI	3	4.923	1.641
5. PENIMBUNG	7	3.948	564
6. MAMBALAN	4	1.899	475
7. DOPANG	5	3.138	628
8. TAMAN SARI	14	9.928	709
9. GUNUNGSARI	6	10.605	1.768
10. KEKAIT	7	7.052	1.007
11. MEKARSARI	7	4.343	620
12. GUNTUR MACAN	6	2.373	396
13. GELANGSAR	6	2.192	365
14. RANJOK	4	1.558	390
15. BUKIT TINGGI	4	2.439	610
16. JERINGO	5	3.266	653
Jumlah / Total	101	85.929	851

Sumber : Badan Pusat Statistik Kabupaten Lombok Barat

TABEL 3. 10. JUMLAH BAYI (0-1 TAHUN) DI KECAMATAN GUNUNGSARI
TABLE **MENURUT JENIS KELAMIN DAN DESA**
Population of Infant (0-1 Years Old)
in Gunungsari Sub District by Sex and Village
2016

Desa	Laki-Laki	Perempuan	Jumlah
(1)	(2)	(3)	(4)
1. JATISELA	198	178	376
2. SESELA	247	222	469
3. MIDANG	223	203	426
4. KEKERI	131	121	252
5. PENIMBUNG	82	75	157
6. MAMBALAN	45	39	84
7. DOPANG	86	77	163
8. TAMAN SARI	223	203	426
9. GUNUNGSARI	232	214	446
10. KEKAIT	155	141	296
11. MEKARSARI	93	82	175
12. GUNTUR MACAN	57	52	109
13. GELANGSAR	46	40	86
14. RANJOK	37	36	73
15. BUKIT TINGGI	49	44	93
16. JERINGO	77	62	139
Jumlah / Total	1.981	1.789	3.770

Sumber : Badan Pusat Statistik Kabupaten Lombok Barat

**TABEL 3. 11. JUMLAH ANAK (0-14 TAHUN) DI KECAMATAN GUNUNGSARI
MENURUT JENIS KELAMIN DAN DESA**
*Population of Children (0-4 Years Old)
in Gunungsari Sub District by Sex and Village
2016*

Desa	Laki-Laki	Perempuan	Jumlah
(1)	(2)	(3)	(4)
1. JATISELA	1.274	1.217	2.491
2. SESELA	2.006	1.903	3.909
3. MIDANG	1.371	1.312	2.683
4. KEKERI	819	778	1.597
5. PENIMBUNG	665	640	1.305
6. MAMBALAN	311	297	608
7. DOPANG	510	480	990
8. TAMAN SARI	1.620	1.536	3.156
9. GUNUNGSARI	1.684	1.596	3.280
10. KEKAIT	1.062	1.012	2.074
11. MEKARSARI	729	693	1.422
12. GUNTUR MACAN	414	393	807
13. GELANGSAR	363	346	709
14. RANJOK	251	244	495
15. BUKIT TINGGI	417	402	819
16. JERINGO	538	464	1.002
Jumlah / Total	14.034	13.313	27.347

Sumber : Badan Pusat Statistik Kabupaten Lombok Barat

TABEL 3. 12. BANYAKNYA PENDUDUK USIA 15 - 19 TAHUN
TABLE DI KECAMATAN GUNUNGSARI MENURUT JENIS KELAMIN DAN DESA
Population Age 15-19 Years
in Gunungsari Sub District by Sex and Village
2016

Desa	Laki-Laki	Perempuan	Jumlah
(1)	(2)	(3)	(4)
1. JATISELA	354	336	690
2. SESELA	760	716	1.476
3. MIDANG	389	368	757
4. KEKERI	272	258	530
5. PENIMBUNG	182	173	355
6. MAMBALAN	84	77	161
7. DOPANG	156	149	305
8. TAMAN SARI	480	453	933
9. GUNUNGSARI	737	699	1.436
10. KEKAIT	364	343	707
11. MEKARSARI	215	204	419
12. GUNTUR MACAN	114	108	222
13. GELANGSAR	102	98	200
14. RANJOK	77	73	150
15. BUKIT TINGGI	113	107	220
16. JERINGO	235	198	433
Jumlah / Total	4.634	4.360	8.994

Sumber : Badan Pusat Statistik Kabupaten Lombok Barat

TABEL 3. 13. JUMLAH PENDUDUK USIA 15 TAHUN KE ATAS
TABLE DI KECAMATAN GUNUNGSARI MENURUT JENIS KELAMIN DAN DESA
Population Age Above 15 Years
by Sex and Village in Gunungsari Sub District
2016

Desa	Laki-Laki	Perempuan	Jumlah
(1)	(2)	(3)	(4)
1. JATISELA	2.665	2.833	5.498
2. SESELA	4.323	4.559	8.882
3. MIDANG	3.143	3.340	6.483
4. KEKERI	1.758	1.861	3.619
5. PENIMBUNG	1.398	1.479	2.877
6. MAMBALAN	682	722	1.404
7. DOPANG	1.130	1.205	2.335
8. TAMAN SARI	3.568	3.794	7.362
9. GUNUNGSARI	3.871	4.085	7.956
10. KEKAIT	2.622	2.775	5.397
11. MEKARSARI	1.542	1.637	3.179
12. GUNTUR MACAN	828	879	1.707
13. GELANGSAR	782	831	1.613
14. RANJOK	563	592	1.155
15. BUKIT TINGGI	858	907	1.765
16. JERINGO	1.254	1.204	2.458
Jumlah / Total	30.987	32.703	63.690

Sumber : Badan Pusat Statistik Kabupaten Lombok Barat

TABEL 3. 14. JUMLAH PENDUDUK USIA 20 – 39 TAHUN
TABLE DI KECAMATAN GUNUNGSARI MENURUT JENIS KELAMIN DAN DESA
Population Age 20 – 39 Years
by Sex and Village in Gunungsari Sub District
2016

Desa	Laki-Laki	Perempuan	Jumlah
(1)	(2)	(3)	(4)
1. JATISELA	1.440	1.536	2.976
2. SESELA	2.042	2.134	4.176
3. MIDANG	1.664	1.762	3.426
4. KEKERI	825	868	1.693
5. PENIMBUNG	692	726	1.418
6. MAMBALAN	336	352	688
7. DOPANG	558	591	1.149
8. TAMAN SARI	1.773	1.864	3.637
9. GUNUNGSARI	1.710	1.798	3.508
10. KEKAIT	1.212	1.262	2.474
11. MEKARSARI	813	864	1.677
12. GUNTUR MACAN	390	412	802
13. GELANGSAR	379	402	781
14. RANJOK	283	296	579
15. BUKIT TINGGI	429	448	877
16. JERINGO	578	556	1.134
Jumlah / Total	15.124	15.871	30.995

Sumber : Badan Pusat Statistik Kabupaten Lombok Barat

TABEL 3. 15. JUMLAH PENDUDUK USIA 40 - 64 TAHUN
TABLE DI KECAMATAN GUNUNGSARI MENURUT JENIS KELAMIN DAN DESA
Population Age 40 - 64 Years
by Sex and Village in Gunungsari Sub District
2016

Desa	Laki-Laki	Perempuan	Jumlah
(1)	(2)	(3)	(4)
1. JATISELA	761	818	1.579
2. SESELA	1.257	1.373	2.630
3. MIDANG	930	1.008	1.938
4. KEKERI	562	611	1.173
5. PENIMBUNG	429	460	889
6. MAMBALAN	217	235	452
7. DOPANG	350	382	732
8. TAMAN SARI	1.083	1.184	2.267
9. GUNUNGSARI	1.199	1.302	2.501
10. KEKAIT	854	929	1.783
11. MEKARSARI	437	471	908
12. GUNTUR MACAN	268	288	556
13. GELANGSAR	247	264	511
14. RANJOK	171	183	354
15. BUKIT TINGGI	258	277	535
16. JERINGO	362	359	721
Jumlah / Total	9.385	10.144	19.529

Sumber : Badan Pusat Statistik Kabupaten Lombok Barat

TABEL 3. 16. JUMLAH PENDUDUK USIA 65 TAHUN KE ATAS
TABLE DI KECAMATAN GUNUNGSARI MENURUT JENIS KELAMIN DAN DESA
Population Age Above 65 Years
by Sex and Village in Gunungsari Sub District
2016

Desa	Laki-Laki	Perempuan	Jumlah
(1)	(2)	(3)	(4)
1. JATISELA	110	143	253
2. SESELA	264	336	600
3. MIDANG	160	202	362
4. KEKERI	99	124	223
5. PENIMBUNG	95	120	215
6. MAMBALAN	45	58	103
7. DOPANG	66	83	149
8. TAMAN SARI	232	293	525
9. GUNUNGSARI	225	286	511
10. KEKAIT	192	241	433
11. MEKARSARI	77	98	175
12. GUNTUR MACAN	56	71	127
13. GELANGSAR	54	67	121
14. RANJOK	32	40	72
15. BUKIT TINGGI	58	75	133
16. JERINGO	79	91	170
Jumlah / Total	1.844	2.328	4.172

Sumber : Badan Pusat Statistik Kabupaten Lombok Barat

TABEL 3. 17. JUMLAH PENDUDUK USIA 10 TAHUN KE ATAS
TABLE DI KECAMATAN GUNUNGSARI MENURUT JENIS KELAMIN DAN DESA
Population Age Above 10 Years
by Sex and Village in Gunungsari Sub District
2016

Desa	Laki-Laki	Perempuan	Jumlah
(1)	(2)	(3)	(4)
1. JATISELA	3.063	3.198	6.261
2. SESELA	5.078	5.249	10.327
3. MIDANG	3.549	3.712	7.261
4. KEKERI	2.016	2.094	4.110
5. PENIMBUNG	1.608	1.672	3.280
6. MAMBALAN	777	809	1.586
7. DOPANG	1.283	1.344	2.627
8. TAMAN SARI	4.126	4.302	8.428
9. GUNUNGSARI	4.608	4.760	9.368
10. KEKAIT	2.982	3.104	6.086
11. MEKARSARI	1.778	1.853	3.631
12. GUNTUR MACAN	959	998	1.957
13. GELANGSAR	900	940	1.840
14. RANJOK	644	666	1.310
15. BUKIT TINGGI	991	1.030	2.021
16. JERINGO	1.432	1.350	2.782
Jumlah / Total	35.794	37.081	72.875

Sumber : Badan Pusat Statistik Kabupaten Lombok Barat

TABEL 3. 18.
TABLE

**JUMLAH PENDUDUK USIA KERJA PRODUKTIF
(15 – 64 TAHUN) DI KECAMATAN GUNUNGSARI
MENURUT JENIS KELAMIN DAN DESA**
*Population of Productive Age (15-64 Years Old)
by Sex and Village in Gunungsari Sub District
2016*

Desa	Laki-Laki	Perempuan	Jumlah
(1)	(2)	(3)	(4)
1. JATISELA	2.555	2.690	5.245
2. SESELA	4.059	4.223	8.282
3. MIDANG	2.983	3.138	6.121
4. KEKERI	1.659	1.737	3.396
5. PENIMBUNG	1.303	1.359	2.662
6. MAMBALAN	637	664	1.301
7. DOPANG	1.064	1.122	2.186
8. TAMAN SARI	3.336	3.501	6.837
9. GUNUNGSARI	3.646	3.799	7.445
10. KEKAIT	2.430	2.534	4.964
11. MEKARSARI	1.465	1.539	3.004
12. GUNTUR MACAN	772	808	1.580
13. GELANGSAR	728	764	1.492
14. RANJOK	531	552	1.083
15. BUKIT TINGGI	800	832	1.632
16. JERINGO	1.175	1.113	2.288
Jumlah / Total	29.143	30.375	59.518

Sumber : Badan Pusat Statistik Kabupaten Lombok Barat

TABEL 3. 19. JUMLAH PENDUDUK USIA 5 - 6 TAHUN
TABLE DI KECAMATAN GUNUNGSARI MENURUT JENIS KELAMIN DAN DESA
Population Age 5 - 6 Years
by Sex and Village in Gunungsari Sub District
2016

Desa	Laki-Laki	Perempuan	Jumlah
(1)	(2)	(3)	(4)
1. JATISELA	166	170	336
2. SESELA	245	248	493
3. MIDANG	182	186	368
4. KEKERI	105	107	212
5. PENIMBUNG	95	98	193
6. MAMBALAN	43	44	87
7. DOPANG	66	66	132
8. TAMAN SARI	204	205	409
9. GUNUNGSARI	157	162	319
10. KEKAIT	133	135	268
11. MEKARSARI	102	103	205
12. GUNTUR MACAN	57	57	114
13. GELANGSAR	50	51	101
14. RANJOK	33	34	67
15. BUKIT TINGGI	60	61	121
16. JERINGO	71	67	138
Jumlah / Total	1.769	1.794	3.563

Sumber : Badan Pusat Statistik Kabupaten Lombok Barat

TABEL 3. 20. JUMLAH PENDUDUK USIA 7 - 12 TAHUN
TABLE DI KECAMATAN GUNUNGSARI MENURUT JENIS KELAMIN DAN DESA
Population Age 7 - 12 Years
by Sex and Village in Gunungsari Sub District
2016

Desa	Laki-Laki	Perempuan	Jumlah
(1)	(2)	(3)	(4)
1. JATISELA	483	464	947
2. SESELA	840	800	1.640
3. MIDANG	503	485	988
4. KEKERI	306	291	597
5. PENIMBUNG	270	260	530
6. MAMBALAN	120	116	236
7. DOPANG	185	177	362
8. TAMAN SARI	648	617	1.265
9. GUNUNGSARI	709	671	1.380
10. KEKAIT	414	396	810
11. MEKARSARI	294	282	576
12. GUNTUR MACAN	162	155	317
13. GELANGSAR	148	142	290
14. RANJOK	97	94	191
15. BUKIT TINGGI	170	167	337
16. JERINGO	212	183	395
Jumlah / Total	5.561	5.300	10.861

Sumber : Badan Pusat Statistik Kabupaten Lombok Barat

TABEL 3. 21. JUMLAH PENDUDUK USIA 13 - 15 TAHUN
TABLE DI KECAMATAN GUNUNGSARI MENURUT JENIS KELAMIN DAN DESA
Population Age 13 - 15 Years
by Sex and Village in Gunungsari Sub District
2016

Desa	Laki-Laki	Perempuan	Jumlah
(1)	(2)	(3)	(4)
1. JATISELA	229	210	439
2. SESELA	464	425	889
3. MIDANG	236	215	451
4. KEKERI	158	144	302
5. PENIMBUNG	117	108	225
6. MAMBALAN	54	49	103
7. DOPANG	93	84	177
8. TAMAN SARI	319	292	611
9. GUNUNGSARI	472	434	906
10. KEKAIT	216	198	414
11. MEKARSARI	136	124	260
12. GUNTUR MACAN	75	68	143
13. GELANGSAR	66	62	128
14. RANJOK	48	42	90
15. BUKIT TINGGI	74	69	143
16. JERINGO	121	99	220
Jumlah / Total	2.878	2.623	5.501

Sumber : Badan Pusat Statistik Kabupaten Lombok Barat

TABEL 3. 22. JUMLAH PENDUDUK USIA 16 - 18 TAHUN
TABLE DI KECAMATAN GUNUNGSARI MENURUT JENIS KELAMIN DAN DESA
Population Age 16 - 18 Years
by Sex and Village in Gunungsari Sub District
2016

Desa	Laki-Laki	Perempuan	Jumlah
(1)	(2)	(3)	(4)
1. JATISELA	210	201	411
2. SESELA	457	433	890
3. MIDANG	229	219	448
4. KEKERI	165	157	322
5. PENIMBUNG	108	103	211
6. MAMBALAN	49	45	94
7. DOPANG	93	90	183
8. TAMAN SARI	283	268	551
9. GUNUNGSARI	447	427	874
10. KEKAIT	215	203	418
11. MEKARSARI	127	123	250
12. GUNTUR MACAN	68	65	133
13. GELANGSAR	60	57	117
14. RANJOK	45	45	90
15. BUKIT TINGGI	67	63	130
16. JERINGO	146	124	270
Jumlah / Total	2.769	2.623	5.392

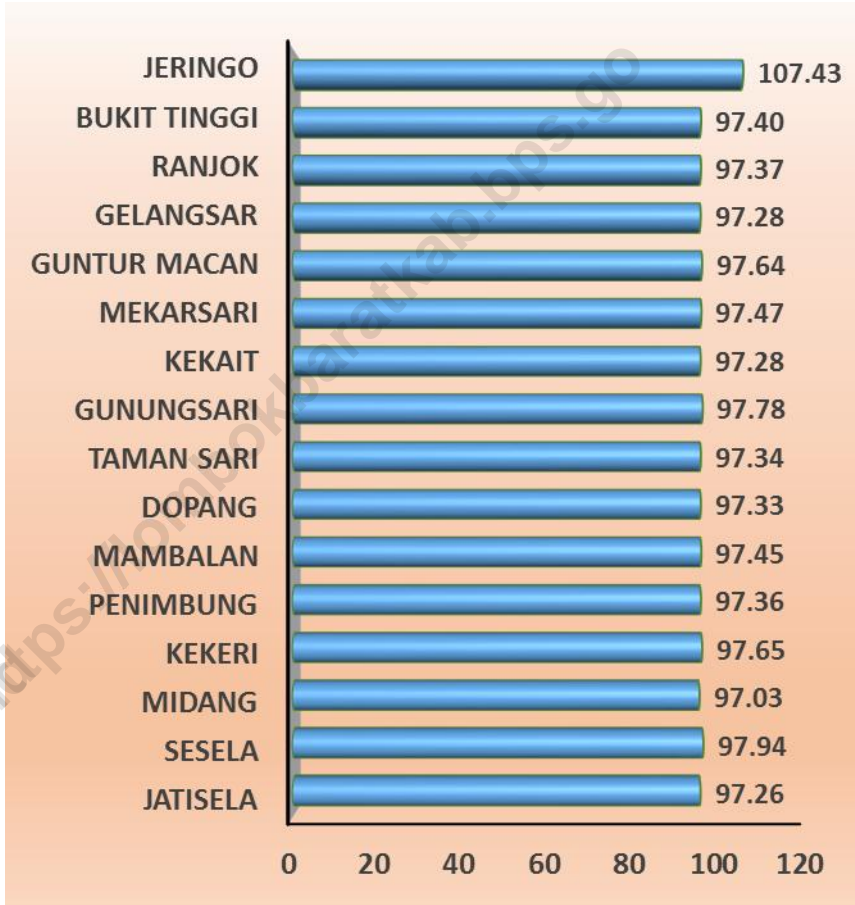
Sumber : Badan Pusat Statistik Kabupaten Lombok Barat

TABEL 3. 23. JUMLAH PENDUDUK USIA 19 - 24 TAHUN
TABLE DI KECAMATAN GUNUNGSARI MENURUT JENIS KELAMIN DAN DESA
Population Age 19 - 24 Years
by Sex and Village in Gunungsari Sub District
2016

Desa	Laki-Laki	Perempuan	Jumlah
(1)	(2)	(3)	(4)
1. Jatisela	428	405	833
2. Sesela	831	783	1.614
3. Midang	540	510	1.050
4. Kekeri	307	290	597
5. Penimbung	233	218	451
6. Mambalan	118	110	228
7. Dopang	193	179	372
8. Taman Sari	613	578	1.191
9. Gunungsari	661	625	1.286
10. Kekait	499	472	971
11. Mekarsari	261	246	507
12. Guntur Macan	131	123	254
13. Gelangsar	136	129	265
14. Ranjok	96	90	186
15. Bukit Tinggi	144	135	279
16. Jeringo	215	182	397
Jumlah / Total	5.406	5.075	10.481

Sumber : Badan Pusat Statistik Kabupaten Lombok Barat

GRAFIK 3.
RASIO JENIS KELAMIN DI KECAMATAN GUNUNGSARI
Sex Ratio in Gunungsari Sub District
2016



Sumber : Badan Pusat Statistik Kabupaten Lombok Barat

<https://lombokbaratkab.bps.go>

<https://lombokbaratkab.bps.go>

SOSIAL

Social

4

<https://lombokbaratkab.bps.go>

**BAB IV
S O S I A L****CHAPTER IV
S O C I A L**

Menghadapi era globalisasi, sumber daya manusia yang berkualitas sangat diperlukan. Selain untuk meningkatkan daya saing, sumber daya manusia yang baik dapat menunjang keberhasilan pembangunan. Salah satu cara untuk meningkatkan kualitas sumber daya manusia adalah melalui pendidikan. Pendidikan yang memadai dan tepat sasaran sejak dini akan dapat meningkatkan kualitas sumber daya manusia yang ada.

Bab berikut akan memberikan gambaran mengenai dunia pendidikan di Kecamatan Gunungsari, keadaan keluarga berencana, dan kondisi kesehatan dan masalah sosial lainnya selama Tahun 2016.

Dealing with globalization, human resources which are qualified are a necessary. Good human resources could increase capability and also support the development. One of a way to improve human resource qualification is by education. Adequate and proper education from early age could help improving human resource qualification.

This chapter gives description about education in Gunungsari Sub District, the progress of Family Planning programme and other social information during 2016.

<https://lombokbaratkab.bps.go>

**TABEL 4. 1. JUMLAH SEKOLAH NEGERI DI KECAMATAN GUNUNGSARI
MENURUT TINGKAT PENDIDIKAN DAN DESA**
*Number of Public School in Gunungsari Sub District
by Level Of Education and Village
2014/2015*

Desa	SD	SLTP	SMU	Perguruan Tinggi
(1)	(2)	(3)	(4)	(5)
1. JATISELA	2	1	-	-
2. SESELA	3	-	1	1
3. MIDANG	3	-	-	-
4. KEKERI	2	-	-	-
5. PENIMBUNG	3	1	1	-
6. MAMBALAN	5	1	-	-
7. DOPANG	3	-	-	-
8. TAMAN SARI	4	1	-	-
9. GUNUNGSARI	3	1	1	1
10. KEKAIT	4	-	-	-
11. GUNTUR MACAN	2	-	-	-
12. MEKARSARI	2	-	-	-
13. GELANGSAR	1	-	-	-
14. RANJOK	-	-	-	-
15. BUKIT TINGGI	2	-	-	-
16. JERINGO	1	-	-	-
Jumlah / Total	40	5	3	2

Sumber : KCD P&K Kecamatan Gunungsari

TABEL 4. 2. JUMLAH SEKOLAH DASAR, GURU, MURID DAN FASILITAS PENDIDIKAN DI KECAMATAN GUNUNGSARI MENURUT DESA
Number of Elementary School, Teachers, Pupils and Education Fascilities in Gunungsari Sub District by Village
2014/2015

Desa	SD		Guru	Murid
	Inpres	Non Inpres		
(1)	(2)	(3)	(4)	(5)
1. JATISELA	2	-	30	406
2. SESELA	3	-	50	678
3. MIDANG	3	-	41	672
4. KEKERI	2	-	23	482
5. PENIMBUNG	3	-	36	292
6. MAMBALAN	5	-	52	313
7. DOPANG	2	-	25	296
8. TAMAN SARI	4	-	64	1.088
9. GUNUNGSARI	3	-	43	742
10. KEKAIT	3	-	32	452
11. GUNTUR MACAN	2	-	17	273
12. MEKARSARI	2	-	40	654
13. GELANGSAR	-	-	20	287
14. RANJOK	-	-	7	123
15. BUKIT TINGGI	2	-	19	339
16. JERINGO	1	-	8	191
Jumlah / Total	37	-	507	7.288

Sumber : KCD P&K Kecamatan Gunungsari

TABEL 4. 2. LANJUTAN
TABLE *Continued*

Desa	Lokal	Ruang Kelas	Rumah Dinas Kepala Sekolah	Rumah Dinas Guru
(1)	(6)	(7)	(8)	(9)
1. JATISELA	4	14	2	2
2. SESELA	5	25	2	2
3. MIDANG	6	21	1	3
4. KEKERI	2	13	2	2
5. PENIMBUNG	6	21	2	2
6. MAMBALAN	9	30	3	6
7. DOPANG	4	12	2	2
8. TAMAN SARI	8	25	2	3
9. GUNUNGSARI	5	24	1	2
10. KEKAIT	4	22	1	7
11. GUNTUR MACAN	3	11	1	1
12. MEKARSARI	9	19	1	2
13. GELANGSAR	-	-	-	-
14. RANJOK	-	-	-	-
15. BUKIT TINGGI	-	12	-	-
16. JERINGO	-	6	-	-
Jumlah / Total	65	255	20	34

Sumber : KCD P&K Kecamatan Gunungsari

TABEL 4. 3.
TABLE

**JUMLAH SLTP/ MTS NEGERI, GURU, DAN MURID
DI KECAMATAN GUNUNGSARI MENURUT DESA**
*Number of Junior High School/ Islamic Public Junior High School,
Teacher and Pupil in Gunungsari Sub District by Village*
2014/2015

Desa	Sekolah	Guru	Murid
(1)	(2)	(3)	(4)
1. JATISELA	1	26	306
2. SESELA	-	-	-
3. MIDANG	-	-	-
4. KEKERI	-	-	-
5. PENIMBUNG	-	-	-
6. MAMBALAN	1	27	211
7. DOPANG	-	-	-
8. TAMAN SARI	-	-	-
9. GUNUNGSARI	2	60	941
10. KEKAIT	-	-	-
11. GUNTUR MACAN	-	-	-
12. MEKARSARI	1	-	154
13. GELANGSAR	1	-	142
14. RANJOK	-	-	-
15. BUKIT TINGGI	1	-	81
16. JERINGO	-	-	-
Jumlah / Total	7	117	1.835

Sumber : KCD P&K Kecamatan Gunungsari

TABEL 4. 4.
TABLE

**JUMLAH SMU/ SMK NEGERI, GURU DAN MURID
DI KECAMATAN GUNUNGSARI MENURUT DESA**
*Number of Public Senior High School/ Vocational High School,
Teacher and Pupils in Gunungsari Sub District by Village
2014/2015*

Desa	Sekolah	Guru	Murid
(1)	(2)	(3)	(4)
1. JATISELA	-	-	-
2. SESELA	1	76	792
3. MIDANG	-	-	-
4. KEKERI	-	-	-
5. PENIMBUNG	-	-	-
6. MAMBALAN	-	-	-
7. DOPANG	-	-	-
8. TAMAN SARI	-	-	-
9. GUNUNGSARI	1	54	911
10. KEKAIT	-	-	-
11. GUNTUR MACAN	-	-	-
12. MEKARSARI	-	-	-
13. GELANGSAR	-	-	-
14. RANJOK	-	-	-
15. BUKIT TINGGI	-	-	-
16. JERINGO	-	-	-
Jumlah / Total	2	130	1.703

Sumber : KCD P&K Kecamatan Gunungsari

TABEL 4. 5.

TABLE

**JUMLAH SEKOLAH SWASTA
DI KECAMATAN GUNUNGSARI MENURUT DESA**
Number of Private School in Gunungsari Sub District by Village
2014/2015

Desa	TK	Ibtida'yah	Tsanawiyah	Aliyah	PT
(1)	(2)	(3)	(4)	(5)	(6)
1. JATISELA	1	2	2	1	-
2. SESELA	3	2	2	1	1
3. MIDANG	2	1	2	1	-
4. KEKERI	-	-	-	-	-
5. PENIMBUNG	-	1	1	-	-
6. MAMBALAN	1	-	-	-	-
7. DOPANG	1	-	1	-	-
8. TAMAN SARI	1	-	-	-	-
9. GUNUNGSARI	2	2	2	2	1
10. KEKAIT	2	2	3	2	-
11. GUNTUR MACAN	-	-	-	-	-
12. MEKARSARI	-	-	-	-	-
13. GELANGSAR	-	-	-	-	-
14. RANJOK	-	-	-	-	-
15. BUKIT TINGGI	-	-	-	-	-
16. JERINGO	-	1	-	1	-
Jumlah / Total	13	11	13	8	2

Sumber : KCD P&K Kecamatan Gunungsari

TABEL 4. 6.
TABLE

**JUMLAH MADRASAH IBTIDAIYAH, GURU DAN MURID
DI KECAMATAN GUNUNGSARI MENURUT DESA**
*Number Of Islamic Elementary School, teacher and Pupil
in Gunungsari Sub District by Village*
2014/2015

Desa	Sekolah	Guru	Murid
(1)	(2)	(3)	(4)
1. JATISELA	2	33	217
2. SESELA	2	34	655
3. MIDANG	1	19	126
4. KEKERI	-	-	-
5. PENIMBUNG	1	16	204
6. MAMBALAN	-	-	-
7. DOPANG	-	-	-
8. TAMAN SARI	-	-	-
9. GUNUNGSARI	2	34	182
10. KEKAIT	2	41	280
11. GUNTUR MACAN	-	-	-
12. MEKARSARI	-	-	-
13. GELANGSAR	-	-	-
14. RANJOK	-	-	-
15. BUKIT TINGGI	-	-	-
16. JERINGO	1	9	106
Jumlah / Total	11	186	1.770

Sumber : KCD P&K Kecamatan Gunungsari

**TABEL 4. 7. JUMLAH MADRASAH TSANAWIYAH, GURU DAN MURID
DI KECAMATAN GUNUNGSARI MENURUT DESA**
*Number of Islamic Junior High School, teacher and Pupil
in Gunungsari Sub District by Village
2014/2015*

Desa	Sekolah	Guru	Murid
(1)	(2)	(3)	(4)
1. JATISELA	2	38	176
2. SESELA	2	49	523
3. MIDANG	2	34	289
4. KEKERI	-	-	-
5. PENIMBUNG	1	22	181
6. MAMBALAN	-	-	-
7. DOPANG	1	19	198
8. TAMAN SARI	-	-	-
9. GUNUNGSARI	2	77	679
10. KEKAIT	3	46	354
11. GUNTUR MACAN	1	25	96
12. MEKARSARI	-	-	-
13. GELANGSAR	-	-	-
14. RANJOK	-	-	-
15. BUKIT TINGGI	-	-	-
16. JERINGO	-	-	-
Jumlah / Total	14	310	2.496

Sumber : KCD P&K Kecamatan Gunungsari

TABEL 4. 8.
TABLE

**JUMLAH MADRASAH ALIYAH, GURU DAN MURID
DI KECAMATAN GUNUNGSARI MENURUT DESA**
*Number of Islamic Senior High School, Teacher and Pupil
in Gunungsari Sub District by Village*
2014/2015

Desa	Sekolah	Guru	Murid
(1)	(2)	(3)	(4)
1. JATISELA	1	20	101
2. SESELA	1	44	293
3. MIDANG	1	23	322
4. KEKERI	-	-	-
5. PENIMBUNG	1	21	71
6. MAMBALAN	-	-	-
7. DOPANG	-	-	-
8. TAMAN SARI	-	-	-
9. GUNUNGSARI	2	48	844
10. KEKAIT	2	35	197
11. GUNTUR MACAN	-	-	-
12. MEKARSARI	-	-	-
13. GELANGSAR	-	-	-
14. RANJOK	-	-	-
15. BUKIT TINGGI	-	-	-
16. JERINGO	1	16	112
Jumlah / Total	9	205	1.940

Sumber : KCD P&K Kecamatan Gunungsari

**TABEL 4. 9. JUMLAH SARANA KESEHATAN DI KECAMATAN GUNUNGSARI
DIRINCI MENURUT DESA**
*Number of Health Facilities in Gunungsari Sub District by Village
2014*

Desa	Puskes mas	Pustu	Poskes des	Tempat Praktek Dokter	Posyandu
(1)	(2)	(3)	(4)	(5)	(6)
1. JATISELA	-	-	1	2	5
2. SESELA	-	1	1	1	11
3. MIDANG	-	1	1	2	7
4. KEKERI	-	1	1	-	5
5. PENIMBUNG	-	1	1	1	8
6. MAMBALAN	-	1	1	1	12
7. DOPANG	-	1	1	-	9
8. TAMAN SARI	-	-	1	1	12
9. GUNUNGSARI	1	-	1	4	12
10. KEKAIT	-	1	1	-	8
11. GUNTUR MACAN	-	-	1	-	6
12. MEKARSARI	1	1	1	-	6
13. GELANGSAR	-	-	1	-	-
14. RANJOK	-	-	1	-	-
15. BUKIT TINGGI	-	-	1	-	-
16. JERINGO	-	-	1	-	-
Jumlah / Total	2	8	16	12	101

Sumber : Kantor Desa se-Kecamatan Gunungsari

**TABEL 4. 10. JUMLAH TENAGA KESEHATAN DI KECAMATAN GUNUNGSARI
MENURUT DESA**
*Number of Paramedics in Gunungsari Sub District by Village
2014*

Desa	Dokter	Mantri Kesehatan/ Perawat	Bidan	Dukun Bayi
(1)	(2)	(3)	(4)	(5)
1. JATISELA	2	2	1	5
2. SESELA	-	1	1	1
3. MIDANG	2	1	1	1
4. KEKERI	-	6	1	1
5. PENIMBUNG	1	-	1	7
6. MAMBALAN	1	4	1	7
7. DOPANG	-	6	1	-
8. TAMAN SARI	1	-	4	6
9. GUNUNGSARI	7	4	2	3
10. KEKAIT	-	2	1	3
11. GUNTUR MACAN	-	-	1	3
12. MEKARSARI	--	1	1	3
13. GELANGSAR	-	-	-	-
14. RANJOK	-	-	-	-
15. BUKIT TINGGI	-	-	-	-
16. JERINGO	-	-	-	-
Jumlah / Total	13	27	16	40

Sumber : Kantor Desa se-Kecamatan Gunungsari

**TABEL 4. 11. JUMLAH PESERTA KB AKTIF DI KECAMATAN GUNUNGSARI
MENURUT JENIS ALAT YANG DIPAKAI DAN DESA**
*Active Family Planning Member in Gunungsari Sub District
by Contraseption and Village*
2014

Desa	IUD	MOP	MOW	IMPL
(1)	(2)	(3)	(4)	(5)
1. JATISELA	121	2	30	199
2. SESELA	33	-	53	59
3. MIDANG	245	1	42	162
4. KEKERI	34	-	4	72
5. PENIMBUNG	40	-	25	72
6. MAMBALAN	28	-	7	45
7. DOPANG	32	-	8	129
8. TAMAN SARI	47	-	19	70
9. GUNUNGSARI	147	-	15	188
10. KEKAIT	8	-	6	94
11. GUNTUR MACAN	8	-	5	37
12. MEKARSARI	6	-	36	159
13. GELANGSAR	3	-	3	32
14. RANJOK	32	-	11	23
15. BUKIT TINGGI	9	4	28	189
16. JERINGO	15	1	3	30
Jumlah / Total	808	8	295	1.560

Sumber : PLKB Kecamatan Gunungsari

TABEL 4. 11. LANJUTAN
TABLE *Continued*

Desa	Suntikan	Pil	Kondom	Jumlah
(1)	(6)	(7)	(8)	(9)
1. JATISELA	548	131	-	1.077
2. SESELA	1.180	173	15	1.499
3. MIDANG	726	129	42	1.245
4. KEKERI	538	100	2	695
5. PENIMBUNG	410	82	-	634
6. MAMBALAN	337	100	9	457
7. DOPANG	270	90	21	490
8. TAMAN SARI	1.311	191	12	1.432
9. GUNUNGSARI	719	153	25	1.186
10. KEKAIT	947	102	7	1.188
11. GUNTUR MACAN	342	94	5	422
12. MEKARSARI	468	130	-	884
13. GELANGSAR	282	152	-	461
14. RANJOK	193	9	4	274
15. BUKIT TINGGI	188	8	-	440
16. JERINGO	259	93	3	406
Jumlah / Total	8.818	1.737	145	13.371

Sumber : PLKB Kecamatan Gunungsari

**TABEL 4. 12. TAHAPAN KELUARGA SEJAHTERA DI KECAMATAN GUNUNGSARI
MENURUT UMUR ISTRI DAN DESA**

*Prosperous Family Stage in Gunungsari Sub District
by Village*

2014

Desa	Pra KS	KS I	KS II	KS III	KS III Plus
(1)	(2)	(3)	(4)	(5)	(6)
1. JATISELA	646	779	358	189	71
2. SESELA	1.042	1.448	592	159	19
3. MIDANG	190	920	695	703	53
4. KEKERI	191	615	292	300	-
5. PENIMBUNG	495	432	189	78	32
6. MAMBALAN	270	478	122	14	-
7. DOPANG	396	369	134	11	-
8. TAMAN SARI	1.070	1.096	502	200	19
9. GUNUNGSARI	593	745	688	313	-
10. KEKAIT	892	994	333	62	-
11. GUNTUR MACAN	363	360	174	7	-
12. MEKARSARI	702	616	184	50	-
13. GELANGSAR	262	496	164	2	-
14. RANJOK	32	318	113	22	-
15. BUKIT TINGGI	257	303	200	40	-
16. JERINGO	273	340	127	9	-
Jumlah / Total	7.674	10.309	4.867	2.159	194

Sumber : PLKB Kecamatan Gunungsari

TABEL 4. 13. JUMLAH PASANGAN USIA SUBUR (PUS)
TABLE DI KECAMATAN GUNUNGSARI MENURUT UMUR ISTRI DAN DESA
Number of Fertile Couple
in Gunungsari Sub District by Wife Age and Village
2014

Desa	Di Bawah 20 Tahun	20 – 29 Tahun	Di Atas 30 Tahun	Jumlah
(1)	(2)	(3)	(4)	(5)
1. JATISELA	24	466	946	1.436
2. SESELA	41	769	1.098	1.608
3. MIDANG	10	616	1.290	1.968
4. KEKERI	23	508	488	1.019
5. PENIMBUNG	29	263	633	925
6. MAMBALAN	44	204	441	689
7. DOPANG	47	221	458	726
8. TAMAN SARI	25	25	785	835
9. GUNUNGSARI	4	582	971	1.557
10. KEKAIT	29	450	966	1.445
11. GUNTUR MACAN	25	298	328	651
12. MEKARSARI	49	465	801	1.315
13. GELANGSAR	52	306	335	693
14. RANJOK	1	48	298	347
15. BUKIT TINGGI	50	246	314	610
16. JERINGO	77	218	268	563
Jumlah / Total	530	5.385	10.420	16.335

Sumber : PLKB Kecamatan Gunungsari

**TABEL 4. 14. BANYAKNYA TEMPAT IBADAH DI KECAMATAN GUNUNGSARI
MENURUT DESA**
TABLE
Number of Place to Pray in Gunungsari Sub District by Village
2016

Desa	Masjid	Musholla	Gereja	Pura	Wihara
(1)	(2)	(3)	(4)	(5)	(6)
1. JATISELA	6	4	-	-	-
2. SESELA	5	25	-	-	-
3. MIDANG	7	18	-	-	-
4. KEKERI	4	14	-	-	-
5. PENIMBUNG	10	13	-	1	-
6. MAMBALAN	9	19	-	3	-
7. DOPANG	8	3	-	-	-
8. TAMAN SARI	16	18	-	3	-
9. GUNUNGSARI	11	22	-	2	-
10. KEKAIT	6	28	-	1	-
11. GUNTUR MACAN	6	6	-	-	-
12. MEKARSARI	9	5	-	1	-
13. GELANGSAR	-	-	-	-	-
14. RANJOK	-	-	-	-	-
15. BUKIT TINGGI	4	7	-	-	-
16. JERINGO	1	9	-	1	-
Jumlah / Total	102	195	-	12	-

Sumber : Kantor Camat Gunungsari

**TABEL 4. 15. BANYAKNYA PERNIKAHAN, PERCERAIAN, TALAK DAN RUJUK
DI KECAMATAN GUNUNGSARI MENURUT DESA**
*Marriages, Divorce, Islamic Separation and Remarried
in Gunungsari Sub District by Village
2014*

Desa	Nikah	Talak	Cerai	Rujuk
(1)	(2)	(3)	(4)	(5)
1. JATISELA	124	-	-	-
2. SESELA	113	-	-	-
3. MIDANG	71	-	-	-
4. KEKERI	84	-	-	-
5. PENIMBUNG	79	--	-	-
6. MAMBALAN	69	-	-	-
7. DOPANG	18	-	-	-
8. TAMAN SARI	92	-	-	-
9. GUNUNGSARI	111	-	-	-
10. KEKAIT	142	-	-	-
11. GUNTUR MACAN	23	-	-	-
12. MEKARSARI	8	-	-	-
13. GELANGSAR	17	-	-	-
14. RANJOK	35	-	-	-
15. BUKIT TINGGI	19	-	-	-
16. JERINGO	34	-	-	-
Jumlah / Total	1.039	-	-	-

Sumber : KUA Kecamatan Gunungsari

TABEL 4. 16.
TABLE

**JUMLAH PENYANDANG PERMASALAHAN SOSIAL
DI KECAMATAN GUNUNGSARI MENURUT DESA**
People with Social Issue in Gunungsari Sub District by Village
2014

Desa	Keluarga Fakir Miskin (KK)	Anak Terlantar (Jiwa)	Gelandangan dan Pengemis (Jiwa)	Penyandang Cacat (Jiwa)
(1)	(2)	(3)	(4)	(5)
1. JATISELA	115	-	-	10
2. SESELA	1.151	374	-	14
3. MIDANG	644	-	-	12
4. KEKERI	877	-	-	8
5. PENIMBUNG	760	283	-	14
6. MAMBALAN	1.072	330	-	28
7. DOPANG	277	-	-	8
8. TAMAN SARI	1.064	-	-	11
9. GUNUNGSARI	879	-	-	18
10. KEKAIT	693	-	-	85
11. GUNTUR	366	-	-	17
12. MEKARSARI	733	-	-	15
13. GELANGSAR	425	159	-	8
14. RANJOK	138	-	-	-
15. BUKIT TINGGI	464	174	-	8
16. JERINGO	665	205	-	16
Jumlah / Total	10.323	1.525	-	272

Sumber : Kantor Desa se-Kecamatan Gunungsari

TABEL 4. 16. LANJUTAN
TABLE *Continued*

Desa	Anak Nakal (Jiwa)	Jompo Terlantar (Jiwa)	Perumahan Tak Layak (Buah)	Tuna Susila (Jiwa)
(1)	(6)	(7)	(8)	(9)
1. JATISELA	-	-	73	-
2. SESELA	-	-	142	-
3. MIDANG	-	-	70	-
4. KEKERI	-	-	37	-
5. PENIMBUNG	6	-	26	-
6. MAMBALAN	4	-	59	-
7. DOPANG	-	-	25	-
8. TAMAN SARI	6	4	378	-
9. GUNUNGSARI	-	-	55	-
10. KEKAIT	-	-	30	-
11. GUNTUR MACAN	-	-	-	-
12. MEKARSARI	-	-	92	-
13. GELANGSAR	-	-	-	-
14. RANJOK	-	-	-	-
15. BUKIT TINGGI	4	-	7	-
16. JERINGO	-	-	21	-
Jumlah / Total	20	4	1.015	-

Sumber : Kantor Desa se-Kecamatan Gunungsari

TABEL 4. 16. LANJUTAN
TABLE Continued

Desa	Mantan Napi (Jiwa)	Wanita Rawan Sosek (jiwa)	Korban Penyalahgunaan Narkoba (jiwa)	Penyandang Penyakit Kronis (jiwa)
(1)	(10)	(11)	(12)	(13)
1. JATISELA	-	-	-	-
2. SESELA	6	-	-	-
3. MIDANG	-	-	-	-
4. KEKERI	-	80	-	-
5. PENIMBUNG	-	-	-	4
6. MAMBALAN	-	10	-	-
7. DOPANG	-	-	-	-
8. TAMAN SARI	8	-	-	-
9. GUNUNGSARI	-	-	-	12
10. KEKAIT	-	-	-	11
11. GUNTUR MACAN	-	-	-	-
12. MEKARSARI	-	-	-	-
13. GELANGSAR	-	-	-	-
14. RANJOK	-	-	-	-
15. BUKIT TINGGI	-	-	-	1
16. JERINGO	-	-	-	-
Jumlah / Total	14	90	-	28

Sumber : Kantor Desa se-Kecamatan Gunungsari

TABEL 4. 17.
TABLE

**BANYAKNYA LEMBAGA SOSIAL MASYARAKAT
DI KECAMATAN GUNUNGSARI MENURUT DESA**
Number of Social Institution in Gunungsari Sub District by Village
2014

Desa	Yayasan	Panti Asuhan	Asuhan Keluarga	Karang Taruna	P S M
(1)	(2)	(3)	(4)	(5)	(6)
1. JATISELA	3	-	-	1	3
2. SESELA	5	1	6	1	10
3. MIDANG	2	-	-	1	3
4. KEKERI	-	-	-	1	3
5. PENIMBUNG	2	-	1	1	3
6. MAMBALAN	-	-	-	1	3
7. DOPANG	1	-	-	-	-
8. TAMAN SARI	-	-	1	1	1
9. GUNUNGSARI	1	1	-	-	3
10. KEKAIT	-	1	-	1	3
11. GUNTUR MACAN	-	-	-	1	-
12. MEKARSARI	1	-	-	1	-
13. GELANGSAR	-	-	-	-	-
14. RANJOK	-	-	-	-	-
15. BUKIT TINGGI	-	-	-	1	-
16. JERINGO	-	-	-	-	-
Jumlah / Total	15	3	8	11	32

Sumber : Kantor Desa se-Kecamatan Gunungsari

**TABEL 4. 18. JUMLAH KELOMPOK KESENIAN DI KECAMATAN GUNUNGSARI
DIRINCI MENURUT DESA**
*Traditional Cultural group in Gunungsari Sub District by Village
2014*

Desa	Sandiwara	Wayang	Tari/ Joget	Musik
(1)	(2)	(3)	(4)	(5)
1. JATISELA	-	-	-	2
2. SESELA	-	1	3	1
3. MIDANG	-	-	-	-
4. KEKERI	-	-	-	-
5. PENIMBUNG	-	-	-	2
6. MAMBALAN	-	-	-	-
7. DOPANG	-	-	-	1
8. TAMAN SARI	-	-	1	-
9. GUNUNGSARI	-	-	-	1
10. KEKAIT	-	-	-	-
11. GUNTUR MACAN	-	-	-	-
12. MEKARSARI	-	-	-	-
13. GELANGSAR	-	-	-	-
14. RANJOK	-	-	-	-
15. BUKIT TINGGI	-	-	-	2
16. JERINGO	-	-	-	2
Jumlah / Total	-	1-	4	7

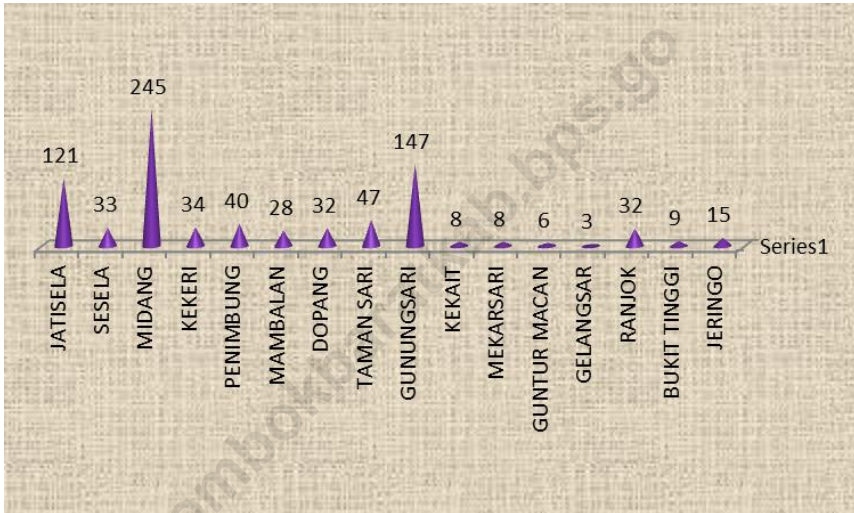
Sumber : Kantor Desa se-Kecamatan Gunungsari

**TABEL 4. 19. JUMLAH TEMPAT REKREASI DI KECAMATAN GUNUNGSARI
DIRINCI MENURUT DESA**
*Number of Recreation Places in Gunungsari Sub District By Village
2014*

Desa	Bioskop	Kolam Renang	Tempat Rekreasi Lainnya
(1)	(2)	(3)	(4)
1. JATISELA	-	-	-
2. SESELA	-	-	-
3. MIDANG	-	-	-
4. KEKERI	-	-	-
5. PENIMBUNG	-	-	-
6. MAMBALAN	-	-	1
7. DOPANG	-	-	-
8. TAMAN SARI	-	-	1
9. GUNUNGSARI	-	-	-
10. KEKAIT	-	1	-
11. GUNTUR MACAN	-	-	1
12. MEKARSARI	-	-	-
13. GELANGSAR	-	-	-
14. RANJOK	-	-	-
15. BUKIT TINGGI	-	-	-
16. JERINGO	-	-	-
Jumlah / Total	-	1	3

Sumber : Kantor Desa se-Kecamatan Gunungsari

GRAFIK 4.
PENGGUNA IUD DI KECAMATAN GUNUNGSARI
Acceptor of IUD in Gunungsari Sub District
2014



Sumber : PLKB Kecamatan Gunungsari

<https://lombokbaratkab.bps.go>

PERTANIAN

Agriculture

5

<https://lombokbaratkab.bps.go>

**BAB V
PERTANIAN****CHAPTER V
AGRICULTURE**

Pembangunan ekonomi sektor pertanian bertujuan untuk meningkatkan produksi pertanian dan pendapatan petani. Kecamatan Gunungsari sebagian besar penduduknya bekerja di sector pertanian, sehingga peningkatan pembangunan di sector ini akan dapat meningkatkan taraf hidup masyarakatnya menjadi lebih baik.

Untuk meningkatkan produksi pertanian tidak cukup hanya diperlukan tanah yang subur, tetapi teknologi yang tepat, pengetahuan yang baik, teknik pengolahan, pengairan dan pemeliharaan juga diperlukan. Gambaran mengenai keadaan pertanian dan peternakan di Kecamatan Gunungsari pada Tahun 2016 digambarkan dalam bab berikut.

Economic development in agricultural sector are aimed to increase farming products as well as to increase farmers income. The majority of the people in Gunungsari Sub District work on agricultural sector, therefor improving development in this sector will be able to improve the society quality of life to become better.

To increase farming productivity, a fertile soil is not the only main factor. The right and effective technology, appropriate knowledge, management technique, irrigation and alsomaintenance are required also. Description on agricultural sector in Gunungsari Sub District during 2016 are exhibit in this chapter.

<https://lombokbaratkab.bps.go>

**TABEL 5. 1. LUAS TANAH SAWAH DI KECAMATAN GUNUNGSARI
MENURUT JENIS IRIGASI DAN DESA**
*Wetland Area in Gunungsari Sub District by Type of Irrigation and Village
2015*

Desa	Irigasi			Tadah Hujan	Jumlah
	Teknis	Setengah Teknis	Non Teknis		
(1)	(2)	(3)	(4)	(5)	(6)
1. JATISELA	88,38	-	-	-	88,38
2. SESELA	99,47	-	-	-	99,47
3. MIDANG	69,65	-	-	-	69,65
4. KEKERI	93,67	-	-	-	93,67
5. PENIMBUNG	103,66	-	-	-	103,66
6. MAMBALAN	11,11	-	54,77	-	65,88
7. DOPANG	-	-	31,88	-	31,88
8. TAMAN SARI	12,62	-	1,64	-	14,26
9. GUNUNGSARI	29,50	-	-	-	29,5
10. KEKAIT	6,89	-	5,05	-	11,94
11. GUNTUR MACAN	-	-	14,91	6,68	21,59
12. MEKARSARI	54,09	-	-	3,46	57,55
13. GELANGSAR	9,00	-	-	-	9,00
14. RANJOK	24,44	-	-	-	24,44
15. BUKIT TINGGI	6,67	-	12,00	-	18,67
16. JERINGO	4,03	-	11,21	-	15,24
Jumlah / Total	631,18	0	131,46	10,14	754,78

Sumber : Bappeda Kabupaten Lombok Barat

TABEL 5. 2.
TABLE

**LUAS TANAM DAN PRODUKSI PADI
DI KECAMATAN GUNUNGSARI MENURUT DESA**
*Planting Area and Production of Paddy
in Gunungsari Sub District by Village*
2014

Desa	Musim Tanam		Jumlah	Produksi (Ton)
	Pertama	Kedua		
(1)	(2)	(3)	(4)	(5)
1. JATISELA	192	168	360	1.739
2. SESELA	58	51	109	526
3. MIDANG	109	108	217	1.046
4. KEKERI	155	154	309	1.493
5. PENIMBUNG	35	35	70	335
6. MAMBALAN	72	72	145	700
7. DOPANG	35	35	69	334
8. TAMAN SARI	18	16	34	165
9. GUNUNGSARI	78	67	145	700
10. KEKAIT	81	62	143	692
11. GUNTUR MACAN	-	-	-	-
12. MEKARSARI	-	-	-	-
13. GELANGSAR	28	28	56	271
14. RANJOK	13	13	27	371
15. BUKIT TINGGI	17	18	35	169
16. JERINGO	66	66	131	636
Jumlah / Total	957	893	1.850	9.177

Sumber : KCD Pertanian Kecamatan Gunungsari

TABEL 5. 3.

TABLE

**LUAS TANAM DAN PRODUKSI JAGUNG
DI KECAMATAN GUNUNGSARI MENURUT DESA***Planting Area and Corn production in Gunungsari Sub District by Village
2014*

Desa	Luas Tanam (Ha)	Produksi (Ton)
(1)	(2)	(3)
1. JATISELA	-	-
2. SESELA	43,00	165
3. MIDANG	7,20	20
4. KEKERI	1,80	3
5. PENIMBUNG	50,10	189
6. MAMBALAN	28,70	106
7. DOPANG	2,20	7
8. TAMAN SARI	-	-
9. GUNUNGSARI	14,30	59
10. KEKAIT	43,00	165
11. GUNTUR MACAN	-	-
12. MEKARSARI	-	-
13. GELANGSAR	3,10	12
14. RANJOK	1,50	4
15. BUKIT TINGGI	3,30	11
16. JERINGO	2,60	6
Jumlah / Total	200,80	747

Sumber : KCD Pertanian Kecamatan Gunungsari

TABEL 5. 4.
TABLE

**LUAS TANAM DAN PRODUKSI UBI KAYU
DI KECAMATAN GUNUNGSARI MENURUT DESA**
*Planting Area and Cassava Production
in Gunungsari Sub District by Village*
2014

Desa	Luas Tanam (Ha)	Produksi (Ton)
(1)	(2)	(3)
1. JATISELA	-	-
2. SESELA	-	-
3. MIDANG	-	-
4. KEKERI	-	-
5. PENIMBUNG	34,01	667,96
6. MAMBALAN	13,12	257,68
7. DOPANG	-	-
8. TAMAN SARI	-	-
9. GUNUNGSARI	4,73	92,90
10. KEKAIT	5,46	107,23
11. GUNTUR MACAN	-	-
12. MEKARSARI	-	-
13. GELANGSAR	9,64	189,33
14. RANJOK	10,11	198,56
15. BUKIT TINGGI	1,32	25,92
16. JERINGO	3,42	67,17
Jumlah / Total	81,81	1.606,75

Sumber : KCD Pertanian Kecamatan Gunungsari

TABEL 5. 5.
TABLE

**LUAS TANAM DAN PRODUKSI UBI JALAR
DI KECAMATAN GUNUNGSARI MENURUT DESA**
*Planting Area and Sweet Potato Production
in Gunungsari Sub District by Village*
2014

Desa	Luas Tanam (Ha)	Produksi (Ton)
(1)	(2)	(3)
1. JATISELA	-	-
2. SESELA	-	-
3. MIDANG	-	-
4. KEKERI	-	-
5. PENIMBUNG	0,49	10,11
6. MAMBALAN	0,53	10,94
7. DOPANG	-	-
8. TAMAN SARI	-	-
9. GUNUNGSARI	-	-
10. KEKAIT	0,56	11,56
11. GUNTUR MACAN	-	-
12. MEKARSARI	-	-
13. GELANGSAR	0,47	9,70
14. RANJOK	0,58	11,97
15. BUKIT TINGGI	0,23	4,75
16. JERINGO	0,26	5,37
Jumlah / Total	3,12	64,38

Sumber : KCD Pertanian Kecamatan Gunungsari

TABEL 5. 6.
TABLE

**LUAS TANAM DAN PRODUKSI KACANG TANAH
DI KECAMATAN GUNUNGSARI MENURUT DESA**
*Planting Area and Peanut Production
in Gunungsari Sub District by Village*
2014

Desa	Luas Tanam (Ha)	Produksi (Ton)
(1)	(2)	(3)
1. JATISELA	-	-
2. SESELA	8,72	9,72
3. MIDANG	5,19	5,81
4. KEKERI	15,20	17,00
5. PENIMBUNG	23,12	25,86
6. MAMBALAN	15,40	17,23
7. DOPANG	-	-
8. TAMAN SARI	-	-
9. GUNUNGSARI	11,54	12,91
10. KEKAIT	15,83	17,71
11. GUNTUR MACAN	-	-
12. MEKARSARI	-	-
13. GELANGSAR	14,28	15,97
14. RANJOK	15,83	17,37
15. BUKIT TINGGI	12,27	13,72
16. JERINGO	16,36	18,30
Jumlah / Total	153,44	171,64

Sumber : KCD Pertanian Kecamatan Gunungsari

TABEL 5. 7. **LUAS TANAM DAN PRODUKSI KEDELAI**
DI KECAMATAN GUNUNGSARI MENURUT DESA
Planting Area and Soy Bean Production in Gunungsari Sub District by Village
2014

Desa	Luas Tanam (Ha)	Produksi (Ton)
(1)	(2)	(3)
1. JATISELA	-	-
2. SESELA	62,34	50,87
3. MIDANG	17,77	14,50
4. KEKERI	57,11	46,60
5. PENIMBUNG	40,91	33,38
6. MAMBALAN	63,56	51,86
7. DOPANG	14,28	11,65
8. TAMAN SARI	-	-
9. GUNUNGSARI	11,75	9,59
10. KEKAIT	1,85	1,51
11. GUNTUR MACAN	-	-
12. MEKARSARI	21,61	17,63
13. GELANGSAR	33,28	27,16
14. RANJOK	28,72	23,44
15. BUKIT TINGGI	18,36	14,98
16. JERINGO	33,73	27,52
Jumlah / Total	405,27	330,70

Sumber : KCD Pertanian Kecamatan Gunungsari

TABEL 5. 8.
TABLE

**LUAS TANAM DAN PRODUKSI KACANG HIJAU
DI KECAMATAN GUNUNGSARI MENURUT DESA**
*Planting Area and Mung Bean Production
in Gunungsari Sub District by Village*
2014

Desa	Luas Tanam (Ha)	Produksi (Ton)
(1)	(2)	(3)
1. JATISELA	-	-
2. SESELA	0,57	0,24
3. MIDANG	0,58	0,24
4. KEKERI	-	-
5. PENIMBUNG	1,33	0,56
6. MAMBALAN	1,69	0,71
7. DOPANG	-	-
8. TAMAN SARI	-	-
9. GUNUNGSARI	0,66	0,28
10. KEKAIT	1,95	0,82
11. GUNTUR MACAN	-	-
12. MEKARSARI	-	-
13. GELANGSAR	1,74	0,73
14. RANJOK	1,22	0,51
15. BUKIT TINGGI	-	-
16. JERINGO	1,01	0,42
Jumlah / Total	10,75	4,60

Sumber : KCD Pertanian Kecamatan Gunungsari

**TABEL 5. 9. LUAS TANAMAN PERKEBUNAN DI KECAMATAN GUNUNGSARI
MENURUT JENIS TANAMAN**
*TABLE
Planting Area of Estate in Gunungsari Sub District by Names of Plant
2014*

Komoditas	Luas Tanam (Ha)	Produksi (Ton)
(1)	(2)	(3)
1. KELAPA	1.707	1.220
2. KOPI	188	3
3. KAPUK	85	34
4. KEMIRI	-	-
5. CENGKEH	15	22
6. KAKAO	-	-
7. JAMBU METE	806	62
8. ASAM	11	105
9. PINANG	41	167
10. JARAK	-	-
11. KAPAS	-	-
12. TEBU.	-	-
13. WIJEN	-	-
14. VANILI	95	102

Sumber : UPTD Pertanian Kecamatan Gunungsari

**TABEL 5. 10. JUMLAH TERNAK KUDA DI KECAMATAN GUNUNGSARI
MENURUT JENIS KELAMIN DAN DESA**
*Number of Horses in Gunungsari Sub District by Breed and Village
2016*

Desa	Jantan (ekor)	Betina (ekor)	Jumlah
(1)	(2)	(3)	(4)
1. JATISELA	35	48	83
2. SESELA	94	102	196
3. MIDANG	18	27	45
4. KEKERI	8	4	12
5. PENIMBUNG	-	-	-
6. MAMBALAN	0	0	0
7. DOPANG	0	0	0
8. TAMAN SARI	8	2	10
9. GUNUNGSARI	43	52	95
10. KEKAIT	6	4	10
11. GUNTUR MACAN	-	-	-
12. MEKARSARI	-	-	-
13. GELANGSAR	-	-	-
14. RANJOK	-	-	-
15. BUKIT TINGGI	-	-	-
16. JERINGO	-	-	-
Jumlah / Total	212	239	451

Sumber : KCD Pertanian Kecamatan Gunungsari

**TABEL 5. 11. JUMLAH TERNAK KERBAU DI KECAMATAN GUNUNGSARI
MENURUT JENIS KELAMIN DAN DESA**
*Number of Buffalo in Gunungsari Sub District by Breed and Village
2016*

Desa	Jantan (ekor)	Betina (ekor)	Jumlah
(1)	(2)	(3)	(4)
1. JATISELA	-	-	-
2. SESELA	-	-	-
3. MIDANG	-	-	-
4. KEKERI	0	0	0
5. PENIMBUNG	2	4	6
6. MAMBALAN	3	6	9
7. DOPANG	-	-	-
8. TAMAN SARI	3	5	8
9. GUNUNGSARI	-	-	-
10. KEKAIT	-	-	-
11. GUNTUR MACAN	-	-	-
12. MEKARSARI	1	5	6
13. GELANGSAR	-	-	-
14. RANJOK	-	-	-
15. BUKIT TINGGI	0	0	0
16. JERINGO	-	-	-
Jumlah / Total	9	20	29

Sumber : KCD Pertanian Kecamatan Gunungsari

TABEL 5. 12.

TABLE

**JUMLAH TERNAK SAPI DI KECAMATAN GUNUNGSARI
MENURUT JENIS KELAMIN DAN DESA***Number of Cow in Gunungsari Sub District by Breed and Village
2016*

Desa	Jantan (ekor)	Betina (ekor)	Jumlah
(1)	(2)	(3)	(4)
1. JATISELA	121	324	445
2. SESELA	157	226	383
3. MIDANG	140	288	428
4. KEKERI	74	129	203
5. PENIMBUNG	171	396	567
6. MAMBALAN	134	262	396
7. DOPANG	106	286	392
8. TAMAN SARI	183	389	572
9. GUNUNGSARI	204	484	688
10. KEKAIT	234	348	582
11. GUNTUR MACAN	114	310	424
12. MEKARSARI	204	485	689
13. GELANGSAR	119	303	422
14. RANJOK	65	223	288
15. BUKIT TINGGI	244	312	556
16. JERINGO	107	270	377
Jumlah / Total	2.377	5.035	7.412

Sumber : KCD Pertanian Kecamatan Gunungsari

TABEL 5. 13.
TABLE

**JUMLAH TERNAK KAMBING/DOMBA
DI KECAMATAN GUNUNGSARI MENURUT DESA**
Number of Goat/Sheep in Gunungsari Sub District by Village
2016

Desa	Kambing (ekor)	Domba (ekor)
(1)	(2)	(3)
1. JATISELA	265	-
2. SESELA	609	-
3. MIDANG	192	-
4. KEKERI	90	-
5. PENIMBUNG	295	-
6. MAMBALAN	234	-
7. DOPANG	305	-
8. TAMAN SARI	573	-
9. GUNUNGSARI	452	-
10. KEKAIT	791	-
11. GUNTUR MACAN	93	-
12. MEKARSARI	135	-
13. GELANGSAR	412	-
14. RANJOK	97	-
15. BUKIT TINGGI	55	-
16. JERINGO	554	-
Jumlah / Total	5.152	-

Sumber : KCD Pertanian Kecamatan Gunungsari

**TABEL 5. 14. JUMLAH TERNAK BABI DI KECAMATAN GUNUNGSARI
MENURUT DESA**
*Number of Pig in Gunungsari Sub District by Village
2016*

Desa	Babi (ekor)
(1)	(2)
1. JATISELA	-
2. SESELA	-
3. MIDANG	-
4. KEKERI	-
5. PENIMBUNG	-
6. MAMBALAN	112
7. DOPANG	-
8. TAMAN SARI	243
9. GUNUNGSARI	42
10. KEKAIT	-
11. GUNTUR MACAN	-
12. MEKARSARI	105
13. GELANGSAR	76
14. RANJOK	0
15. BUKIT TINGGI	-
16. JERINGO	-
Jumlah / Total	578

Sumber : KCD Pertanian Kecamatan Gunungsari

**TABEL 5. 15. JUMLAH TERNAK UNGGAS DI KECAMATAN GUNUNGSARI
MENURUT DESA**
*Number of Bird in Gunungsari Sub District by Village
2016*

Desa	Ayam Ras Pedaging	Ayam Ras Petelur	Ayam Buras	Itik
(1)	(2)	(3)	(4)	(5)
1. JATISELA	27.000	-	6.725	355
2. SESELA	6.000	-	12.760	2.035
3. MIDANG	5.500	3.500	7.805	490
4. KEKERI	5.000	-	7.342	460
5. PENIMBUNG	11.000	-	14.763	485
6. MAMBALAN	10.000	-	6.740	537
7. DOPANG	1.800	-	8.471	105
8. TAMAN SARI	22.450	-	11.789	523
9. GUNUNGSARI	3.000	-	8.354	225
10. KEKAIT	10.000	-	13.972	291
11. GUNTUR MACAN	22.500	-	15.763	105
12. MEKARSARI	-	-	13.560	678
13. GELANGSAR	-	-	8.257	378
14. RANJOK	-	-	5.752	105
15. BUKIT TINGGI	-	-	5.798	557
16. JERINGO	6000	-	10.520	198
Jumlah / Total	130.250	3.500	158.371	7.527

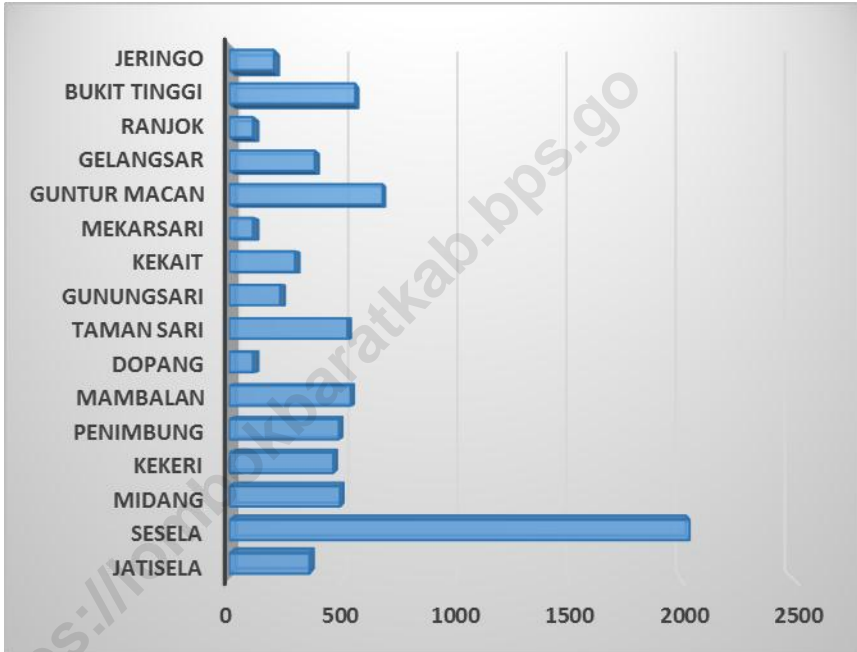
Sumber : KCD Pertanian Kecamatan Gunungsari

TABEL 5.15. LANJUTAN
TABLE Continued

Desa	Angsa	Entok	Merpati	Lainnya
(1)	(6)	(7)	(8)	(9)
1. JATISELA	0	-	128	37
2. SESELA	-	-	923	-
3. MIDANG	-	-	27	-
4. KEKERI	-	-	62	-
5. PENIMBUNG	-	-	58	-
6. MAMBALAN	-	-	320	-
7. DOPANG	-	-	94	-
8. TAMAN SARI	-	-	105	-
9. GUNUNGSARI	-	-	43	34
10. KEKAIT	-	-	270	-
11. GUNTUR MACAN	-	-	123	-
12. MEKARSARI	-	-	18	-
13. GELANGSAR	-	-	17	-
14. RANJOK	-	-	48	-
15. BUKIT TINGGI	-	-	18	-
16. JERINGO	-	-	73	-
Jumlah / Total	0	-	2.327	71

Sumber : KCD Pertanian Kecamatan Gunungsari

GRAFIK 5.
JUMLAH TERNAK ITIK DI KECAMATAN GUNUNGSARI
Number of Ducks in Gunungsari Sub District
2016



Sumber : KCD Pertanian Kecamatan Gunungsari

<https://lombokbaratkab.bps.go>

<https://lombokbaratkab.bps.go>

INDUSTRI

Industry

6

<https://lombokbaratkab.bps.go>

**BAB VI
INDUSTRI****CHAPTER VI
INDUSTRY**

Salah satu sasaran dari pembangunan adalah menciptakan suatu perekonomian yang mandiri dan andal dengan bercirikan industri yang kokoh, kuat dan maju. Industri besar maupun industri sedang memang mulai dikembangkan di Kecamatan Gunungsari, namun industri kecil yang berkembang di Kecamatan ini mulai mengalami peningkatan.

Listrik merupakan sumber energi yang diperlukan bagi manusia. Selain sebagai salah satu sumber penerangan, listrik juga diperlukan untuk menunjang kegiatan sehari-hari. Namun sayangnya masih belum semua Desa di kecamatan ini dapat menikmati energi listrik. Jelasnya jabarkan dalam tabel-tabel berikut.

One of the development target is creating a modern and independence economy and also reliable with strong and modern industry as a base as it cover. Big Industry or medium industry are developing and have started to generalized in Gunungsari Sub District. In progress, small scale industry instead started to develop rapidly.

Electricity are power source needed by human being. Other than as a source of light electricity is also needed to support daily activity. But unfortunately in Gunungsari Sub District, there are still sub villages that haven't been able to use electricity. More description are illustrated in this chapter.

<https://lombokbaratkab.bps.go>

**TABEL 6. 1. JUMLAH INDUSTRI RUMAH TANGGA, INDUSTRI BESAR DAN
TABLE SEDANG DI KECAMATAN GUNUNGSARI MENURUT DESA**
*Number of Household Industry, Big Industry, and Medium Industry
in Gunungsari Sub District by Village*
2014

Desa	Industri Kerajinan Rumah Tangga	Industri Sedang	Industri Besar
(1)	(2)	(3)	(4)
1. JATISELA	31	-	-
2. SESELA	111	-	-
3. MIDANG	48	-	-
4. KEKERI	12	-	-
5. PENIMBUNG	58	-	-
6. MAMBALAN	-	-	-
7. DOPANG	23	-	-
8. TAMAN SARI	1.261	-	-
9. GUNUNGSARI	250	-	-
10. KEKAIT	18	-	-
11. GUNTUR MACAN	37	-	-
12. MEKARSARI	50	-	-
13. GELANGSAR	32	-	-
14. RANJOK	12	-	-
15. BUKIT TINGGI	35	-	-
16. JERINGO	-	-	-
Jumlah / Total	1.978	-	-

Sumber : Kantor Desa se-Kecamatan Gunung Sari

TABEL 6. 2.
TABLE

**BANYAKNYA RUMAH TANGGA PENGGUNA LISTRIK PLN
DI KECAMATAN GUNUNGSARI MENURUT DESA**
Electricity Consumers in Gunungsari Sub District by Village
2014

Desa	Rumah Tangga
(1)	(2)
1. JATISELA	1.903
2. SESELA	3.185
3. MIDANG	1.883
4. KEKERI	1.276
5. PENIMBUNG	926
6. MAMBALAN	1.383
7. DOPANG	950
8. TAMAN SARI	2.764
9. GUNUNGSARI	2.202
10. KEKAIT	2.039
11. GUNTUR MACAN	813
12. MEKARSARI	487
13. GELANGSAR	452
14. RANJOK	422
15. BUKIT TINGGI	511
16. JERINGO	869
Jumlah / Total	22.065

Sumber : Kantor Desa se-Kecamatan Gunung Sari

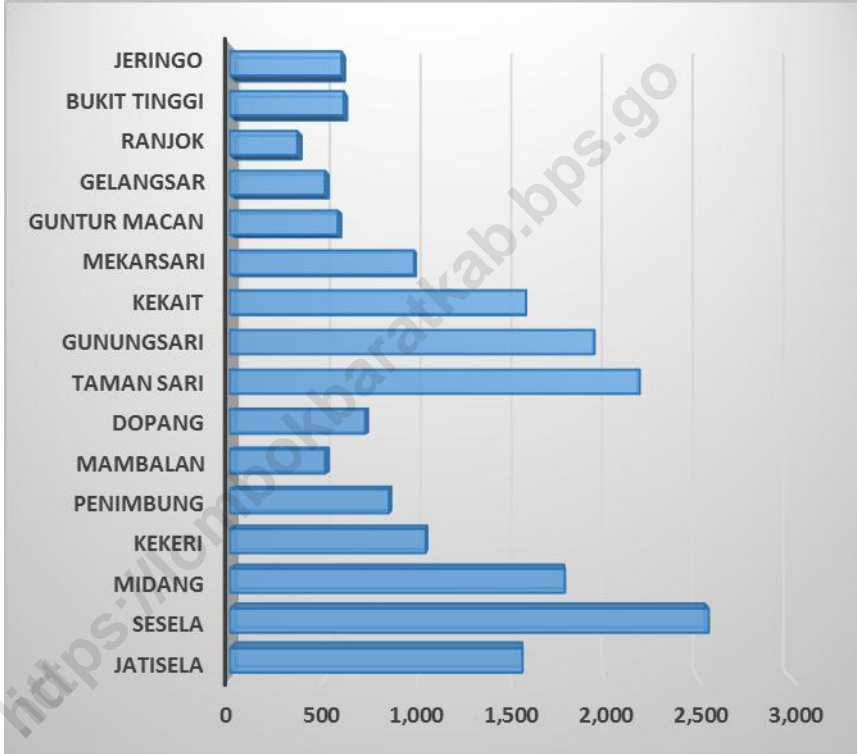
TABEL 6. 3.
TABLE

**BANYAKNYA RUMAH TANGGA YANG MENDAPAT
AIR BERSIH DI KECAMATAN GUNUNGSARI
MENURUT SUMBER AIR BERSIH DAN DESA**
*Number of Household with Access to Clean Water
in Gunungsari Sub District by Water Source and Village
2014*

Desa	PAM	Sumur Bantuan Pemerintah	Sumur Swadaya Masyarakat	Sumur Pribadi
(1)	(2)	(3)	(4)	(5)
1. JATISELA	306	67	-	1.560
2. SESELA	102	78	-	2.551
3. MIDANG	1.129	65	-	1.786
4. KEKERI	62	40	-	1.044
5. PENIMBUNG	-	26	-	848
6. MAMBALAN	91	32	-	509
7. DOPANG	51	-	19	722
8. TAMAN SARI	316	58	-	2.184
9. GUNUNGSARI	655	51	-	1.943
10. KEKAIT	53	238	-	1.579
11. GUNTUR MACAN	-	12	-	982
12. MEKARSARI	-	9	-	576
13. GELANGSAR	-	8	-	508
14. RANJOK	25	-	8	361
15. BUKIT TINGGI	-	2	-	608
16. JERINGO	55	10	-	597
Jumlah / Total	2.845	696	27	18.358

Sumber : Kantor Desa se-Kecamatan Gunung Sari

GRAFIK 6.
PENGGUNA SUMUR PRIBADI DI KECAMATAN GUNUNGSARI
Private Well in Gunungsari Sub District
2014



Sumber : Badan Pusat Statistik Kabupaten Lombok Barat

PERHUBUNGAN

Transportations

7

<https://lombokparatkab.bps.go>

<https://lombokbaratkab.bps.go>

BAB VII PERHUBUNGAN

Sarana perhubungan yang memadai mutlak diperlukan demi kelancaran tidak hanya kegiatan perekonomian, namun juga sosial dan budaya. Sebagian besar sarana jalan yang ada di Kecamatan Gunungsari sudah diperkeras. Sepeda motor masih merupakan alat transportasi utama di Kecamatan ini.

Komunikasi juga merupakan sarana yang penting. Tanpa adanya komunikasi kemajuan akan sulit tercapai dan pembangunan akan tersendat. Sarana komunikasi yang paling mudah dalam menyampaikan informasi mengenai perkembangan yang terjadi di dunia adalah televisi. Selengkapnya dijelaskan dalam tabel-tabel berikut.

CHAPTER VII TRANSPORTATIONS

Comfortable and sufficient transportations are needed to support not ny economic activity, but also social and cultural behaviour. Most of road in Gunungsari Sub District are asphalt coated. Motorcycle is still the main transport used in this sub district.

Communication is also an important issue. Without communication, development and modernisation are hard to achieve and it will lead to stagnation. The most common and cheap media of communication is television. Televison gives information and also news about the world. More about transportation and telecommunication in Labuapi Sub District are describe in this chapter.

<https://lombokbaratkab.bps.go>

TABEL 7. 1. JUMLAH KENDARAAN BERMOTOR RODA DUA DAN RODA EMPAT DI KECAMATAN GUNUNGSARI MENURUT DESA
Motorcycle and Vehicle in Gunungsari Sub District by Village
2014

Desa	Angsa	Entok	Merpati	Lainnya
(1)	(6)	(7)	(8)	(9)
1. JATISELA	4	-	146	37
2. SESELA	-	-	1.124	-
3. MIDANG	-	-	240	-
4. KEKERI	-	-	182	-
5. PENIMBUNG	-	-	291	-
6. MAMBALAN	-	-	463	-
7. DOPANG	-	-	320	-
8. TAMAN SARI	-	-	139	-
9. GUNUNGSARI	-	-	25	34
10. KEKAIT	-	-	91	-
11. GUNTUR MACAN	-	-	147	-
12. MEKARSARI	-	-	378	-
13. GELANGSAR	-	-	327	-
14. RANJOK	-	-	194	-
15. BUKIT TINGGI	-	-	29	-
16. JERINGO	-	-	183	-
Jumlah / Total	4	-	4.279	71

Sumber : KCD Pertanian Kecamatan Gunungsari

TABEL 7. 2.
TABLE

**JUMLAH KENDARAAN BERMOTOR DI KECAMATAN
GUNUNGSARI MENURUT JENIS KENDARAAN DAN DESA**
*Motorized Transportation in Gunungsari Sub District
by Type of Transportation and Village*
2014

Desa	Sepeda Motor	Truk	Pick Up Box	Bus
(1)	(2)	(3)	(4)	(5)
1. JATISELA	415	6	8	-
2. SESELA	205	7	4	-
3. MIDANG	265	5	1	-
4. KEKERI	185	20	-	-
5. PENIMBUNG	220	21	2	2
6. MAMBALAN	192	19	-	2
7. DOPANG	214	2	2	-
8. TAMAN SARI	345	10	15	-
9. GUNUNGSARI	904	22	18	2
10. KEKAIT	260	5	2	-
11. GUNTUR	165	1	1	-
12. MEKARSARI	164	-	-	-
13. GELANGSAR	68	-	-	-
14. RANJOK	121	-	-	-
15. BUKIT TINGGI	68	-	1	-
16. JERINGO	88	-	-	-
Jumlah / Total	3.879	118	54	6

Sumber : Kantor Desa se-Kecamatan Gunungsari

TABEL 7. 2. LANJUTAN
TABLE Continued

Desa	Minibus/ Mikro	Sedan	Station Wagon	Jeep
(1)	(6)	(7)	(8)	(9)
1. JATISELA	3	6	9	-
2. SESELA	4	3	11	3
3. MIDANG	7	3	5	1
4. KEKERI	-	2	1	-
5. PENIMBUNG	-	-	-	-
6. MAMBALAN	5	4	-	-
7. DOPANG	-	-	2	-
8. TAMAN SARI	25	21	22	4
9. GUNUNGSARI	45	35	32	-
10. KEKAIT	20	10	20	-
11. GUNTUR MACAN	-	1	-	-
12. MEKARSARI	-	-	-	-
13. GELANGSAR	-	1	-	-
14. RANJOK	-	-	-	-
15. BUKIT TINGGI	-	-	1	-
16. JERINGO	-	-	-	-
Jumlah / Total	109	86	103	8

Sumber : Kantor Desa se-Kecamatan Gunungsari

TABEL 7. 3.
TABLE

**JUMLAH KENDARAAN TIDAK BERMOTOR
DI KECAMATAN GUNUNGSARI MENURUT DESA**
Traditional Transportation in Gunungsari by Village
2014

Desa	Gerobak	Cidomo	Sepeda
(1)	(2)	(3)	(4)
1. JATISELA	2	45	47
2. SESELA	-	205	62
3. MIDANG	-	56	72
4. KEKERI	-	-	54
5. PENIMBUNG	-	-	31
6. MAMBALAN	-	4	57
7. DOPANG	-	2	28
8. TAMAN SARI	-	20	83
9. GUNUNGSARI	-	110	124
10. KEKAIT	-	5	74
11. GUNTUR MACAN	3	-	36
12. MEKARSARI	-	1	10
13. GELANGSAR	-	-	-
14. RANJOK	-	-	1
15. BUKIT TINGGI	-	-	-
16. JERINGO	-	-	-
Jumlah / Total	5	448	679

Sumber : Kantor Desa se-Kecamatan Gunungsari

TABEL 7. 4.
TABLE

**JUMLAH ALAT KOMUNIKASI
DI KECAMATAN GUNUNGSARI MENURUT DESA**
Communication Gadget in Gunungsari Sub District by Village
2014

Desa	Kantor Pos Pembantu	Pesawat Radio	Pesawat TV	Pesawat Telepon
(1)	(2)	(3)	(4)	(5)
1. JATISELA	-	15	1.258	10
2. SESELA	-	170	315	15
3. MIDANG	-	40	815	55
4. KEKERI	-	180	675	-
5. PENIMBUNG	-	25	121	-
6. MAMBALAN	-	40	613	1
7. DOPANG	-	90	605	-
8. TAMAN SARI	-	525	307	63
9. GUNUNGSARI	1	20	1.210	50
10. KEKAIT	-	15	1.360	1
11. GUNTUR MACAN	-	90	265	-
12. MEKARSARI	-	68	505	-
13. GELANGSAR	-	-	-	-
14. RANJOK	-	-	-	-
15. BUKIT TINGGI	1	-	-	-
16. JERINGO	-	-	-	-
Jumlah / Total	1	1.278	8.049	195

Sumber : Kantor Desa se-Kecamatan Gunungsari

TABEL 7. 5.**PANJANG JALAN DI KECAMATAN GUNUNGSARI
MENURUT JENIS JALAN DAN DESA***Road Length in Gunungsari Sub District by Type of Road and Village
2014*

Desa	Jalan Negara (Km)	Jalan Propinsi (Km)	Jalan Kabupaten (Km)	Jalan Desa (Km)	Jumlah
(1)	(2)	(3)	(4)	(5)	(6)
1. JATISELA	-	-	3	3	6
2. SESELA	-	-	5	7	12
3. MIDANG	-	2	3	4	9
4. KEKERI	-	-	2	3	5
5. PENIMBUNG	-	-	5	5	10
6. MAMBALAN	-	-	7	16	23
7. DOPANG	-	-	3	2	5
8. TAMAN SARI	-	2	1	12	15
9. GUNUNGSARI	-	3	2	1	6
10. KEKAIT	-	6	-	4	10
11. GUNTUR MACAN	-	-	2	-	2
12. MEKARSARI	-	-	-	2	2
13. GELANGSAR	-	-	1	2	3
14. RANJOK	-	-	1	3	4
15. BUKIT TINGGI	-	-	1	2	3
16. JERINGO	-	-	2	2	4
Jumlah / Total	-	13	30	58	101

Sumber : Kantor Desa se-Kecamatan Gunungsari

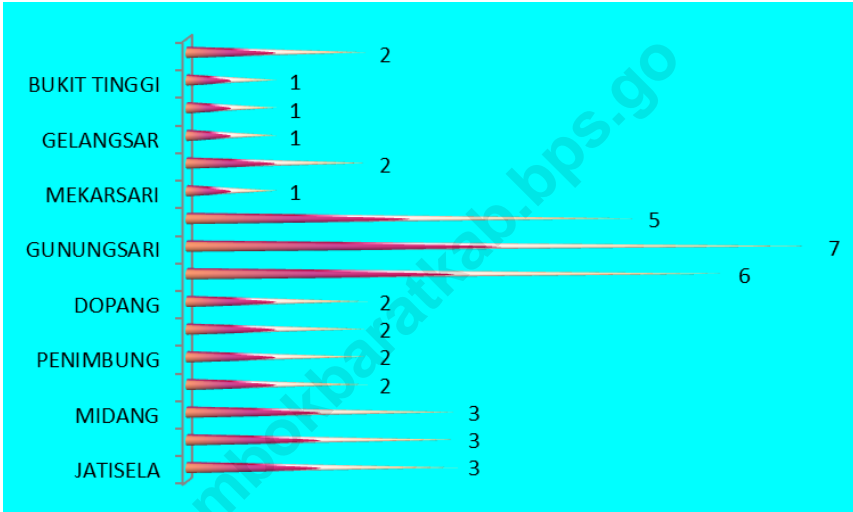
TABEL 7. 6.
TABLE

PANJANG JALAN DI KECAMATAN GUNUNGSARI
MENURUT KONDISI JALAN DAN DESA
Road Length of Gunungsari Sub District
by Condition of Road and Village
2014

Desa	Aspal	Diperkeras	Tanah	Jumlah
(1)	(2)	(3)	(4)	(5)
1. JATISELA	3	1	1	5
2. SESELA	3	5	2	10
3. MIDANG	3	2	2	7
4. KEKERI	2	-	2	4
5. PENIMBUNG	2	7	4	13
6. MAMBALAN	2	7	2	11
7. DOPANG	2	-	-	2
8. TAMAN SARI	6	5	3	14
9. GUNUNGSARI	7	1	1	9
10. KEKAIT	5	-	2	7
11. GUNTUR MACAN	1	2	2	5
12. MEKARSARI	2	1	2	5
13. GELANGSAR	1	-	1	2
14. RANJOK	1	-	1	2
15. BUKIT TINGGI	1	-	1	2
16. JERINGO	2	-	1	3
Jumlah / Total	43	31	27	101

Sumber : Kantor Desa se-Kecamatan Gunungsari

GRAFIK 7.
PANJANG JALAN YANG TELAH DIASPAL DI KECAMATAN GUNUNGSARI
Asphalted Road Length in Gunungsari Sub District
2014



Sumber : Kantor Desa se-Kecamatan Gunungsari

KEUANGAN & HARGA

Finance & Prices

8

<https://lombokparatkab.bps.go>

<https://lombokbaratkab.bps.go>

BAB VIII KEUANGAN DAN HARGA

CHAPTER VIII FINANCE AND PRICES

Sebagai suatu lembaga yang memegang peranan penting dalam roda perekonomian di masyarakat, lembaga keuangan diperlukan untuk menghimpun dana dan menyalurkannya kembali ke masyarakat sehingga aktivitas perekonomian dapat berkembang dengan iklim yang sehat. Selain menyajikan data mengenai jumlah lembaga keuangan di Kecamatan Gunungsari, bab ini juga menyajikan data mengenai perkembangan harga beberapa bahan pokok di pasaran per bulannya selama setahun.

Data yang disajikan diharapkan dapat memberikan gambaran mengenai kondisi keuangan dan harga-harga di Kecamatan Gunungsari selama Tahun 2016.

As an institution which hold crucial role in the society economy, financial institutions are a necessary to gather fund and investment from the society and to redistribute the fund back to the society so that economy can grow in a healthy condition. This chapter provide data about number of financial institution in Gunungsari Sub District and also provide several tables about prices growth of important goods in the market by month during the year.

The tables serve in this chapter could give description about the financial situation and prices growth in Gunungsari Sub District during 2016.

<https://lombokbaratkab.bps.go>

TABEL 8. 1.
TABLE

**BANYAKNYA LEMBAGA KEUANGAN DI KECAMATAN
GUNUNGSARI MENURUT JENIS LEMBAGA DAN DESA**
Number of Financial Institution in Gunungsari Sub District by Village
2014

Desa	Bank	LKP	Pegadaian/ UPKD
(1)	(2)	(3)	(4)
1. JATISELA	-	-	-
2. SESELA	-	-	-
3. MIDANG	-	-	1
4. KEKERI	-	-	-
5. PENIMBUNG	-	-	-
6. MAMBALAN	-	-	-
7. DOPANG	-	-	-
8. TAMAN SARI	-	-	1
9. GUNUNGSARI	2	1	1
10. KEKAIT	-	-	-
11. GUNTUR MACAN	-	-	-
12. MEKARSARI	-	-	-
13. GELANGSAR	-	-	-
14. RANJOK	-	-	-
15. BUKIT TINGGI	-	-	-
16. JERINGO	-	-	-
Jumlah / Total	2	1	3

Sumber: Kantor Desa se Kecamatan Gunungsari

TABEL 8. 2.
TABLE

**PERKEMBANGAN HARGA SEMBILAN BAHAN POKOK DAN
BAHAN STRATEGIS LAINNYA MENURUT BULAN
DI KECAMATAN GUNUNGSARI**
*Monthly Price of Several Basic and
Strategic Goods in Gunungsari Sub District*
2014

Desa	Satuan	Januari	Februari	Maret	April
(1)	(2)	(3)	(4)	(5)	(6)
1. BERAS IR 64	Kg	9.000	9.000	7.800	7.000
2. TEPUNG TERIGU	Kg	7.000	7.000	7.000	7.000
3. GULA PASIR	Kg	10.000	10.000	11.000	12.000
4. MINYAK TANAH	Liter	7.000	9.000	9.000	9.000
5. MINYAK GORENG	Kg	11.500	11.500	11.500	12.000
6. IKAN ASIN (TERI NO 1)	ons	70.000	70.000	70.000	70.000
7. GARAM HANCUR	Kg	9.000	9.000	9.000	9.000
8. DETERJEN RINSO	Kg	16.000	16.000	16.000	16.000
9. TETORON"HERO"	Meter	8.500	8.500	8.500	8.500
10. TARIF DOKTER TANPA OBAT	kunjungan	35.000	35.000	35.000	35.000
11. SEMEN TIGA RODA	Sak	70.000	75.000	65.000	65.000
12. EMAS	Gram	425.000	425.000	440.000	435.000

Sumber : Badan Pusat Statistik Kabupaten Lombok Barat

TABEL 8. 2. LANJUTAN
TABLE Continued

Desa	Satuan	Mei	Juni	Juli	Agustus
(1)	(2)	(7)	(8)	(9)	(10)
1. BERAS IR 64	Kg	7.500	7.800	8.000	8.000
2. TEPUNG TERIGU	Kg	7.000	7.000	7.000	7.000
3. GULA PASIR	Kg	12.000	12.000	12.500	12.500
4. MINYAK TANAH	Liter	9.000	9.000	10.000	10.000
5. MINYAK GORENG	Kg	12.000	12.000	11.000	11.500
6. IKAN ASIN (TERI NO 1)	ons	70.000	70.000	70.000	70.000
7. GARAM HANCUR	Kg	9.000	9.000	9.000	9.000
8. DETERJEN RINSO	Kg	16.000	16.000	16.000	16.000
9. TETORON"HERO"	Meter	8.500	8.500	8.500	8.500
10. TARIF DOKTER TANPA OBAT	kunjungan	35.000	35.000	35.000	35.000
11. SEMEN TIGA RODA	Sak	65.000	65.000	60.000	60.000
12. EMAS	Gram	430.000	430.000	440.000	450.000

Sumber : Badan Pusat Statistik Kabupaten Lombok Barat

TABEL 8. 2. LANJUTAN
TABLE *Continued*

Desa	Satuan	Septem ber	Okto ber	Novem ber	Desem ber
(1)	(2)	(11)	(12)	(13)	(14)
1. BERAS IR 64	Kg	7.700	8.000	8.500	8.000
2. TEPUNG TERIGU	Kg	7.000	7.000	7.000	7.000
3. GULA PASIR	Kg	12.500	12.000	12.000	12.000
4. MINYAK TANAH	Liter	10.000	10.000	10.000	11.000
5. MINYAK GORENG	Kg	11.500	11.500	11.500	12.000
6. IKAN ASIN (TERI NO 1)	ons	70.000	70.000	70.000	70.000
7. GARAM HANCUR	Kg	9.000	9.000	9.000	9.000
8. DETERJEN RINSO	Kg	16.000	16.000	16.000	16.000
9. TETORON"HERO"	Meter	8.500	9.000	9.000	9.000
10. TARIF DOKTER TANPA OBAT	kunjungan	35.000	35.000	35.000	35.000
11. SEMEN TIGA RODA	Sak	60.000	60.000	60.000	60.000
12. EMAS	Gram	450.000	440.000	440.000	450.000

Sumber : Badan Pusat Statistik Kabupaten Lombok Barat

TABEL 8. 3.**TARGET DAN REALISASI PAJAK
DI KECAMATAN GUNUNGSARI MENURUT DESA***Target and Realization of Taxes in Gunungsari Sub District by Village
2014*

Desa	Target	Realisasi	Persentase (%)
(1)	(2)	(3)	
1. JATISELA	106.825.559	38.151.956	35,71
2. SESELA	75.329.137	22.783.231	30,24
3. MIDANG	77.856.371	47.097.586	60,49
4. KEKERI	39.248.673	23.275.347	59,30
5. PENIMBUNG	35.502.009	14.801.866	41,69
6. MAMBALAN	39.356.670	17.306.012	43,97
7. DOPANG	23.805.460	10.842.241	45,55
8. TAMAN SARI	8.760.945	5.078.428	57,97
9. GUNUNGSARI	33.506.617	19.344.290	57,73
10. KEKAIT	109.938.458	37.173.770	33,81
11. GUNTUR MACAN	104.497.025	53.024.445	50,74
12. MEKARSARI	47.521.492	21.167.329	44,54
13. GELANGSAR	-	-	-
14. RANJOK	-	-	-
15. BUKIT TINGGI	*	*	*
16. JERINGO	*	*	*
Jumlah / Total	702.148.416	310.046.501	561,76

Sumber: BKP Kecamatan Gunungsari

Ket : * data masih di desa induk

**TABEL 8. 4. JUMLAH PENERIMAAN DANA SWADAYA MASYARAKAT
DI KECAMATAN GUNUNGSARI MENURUT DESA**
*Independent Income of Gunungsari Sub District by Village
2010*

Desa	2010
(1)	(2)
1. JATISELA	13.000.000
2. SESELA	45.000.000
3. MIDANG	32.000.000
4. KEKERI	12.000.000
5. PENIMBUNG	100.000.000
6. MAMBALAN	63.000.000
7. DOPANG	24.000.000
8. TAMAN SARI	42.000.000
9. GUNUNGSARI	62.000.000
10. KEKAIT	81.000.000
11. GUNTUR MACAN	11.000.000
12. MEKARSARI	5.000.000
13. GELANGSAR	-
14. RANJOK	-
15. BUKIT TINGGI	*
16. JERINGO	*
Jumlah / Total	490.000.000

Sumber : Kantor Desa Kecamatan Gunungsari

Ket : * data masih di desa induk

TABEL 8. 5.
TABLE

**PERKEMBANGAN HARGA BEBERAPA SAYUR MAYUR
DI KECAMATAN GUNUNGSARI**
Monthly Price of Several Vegetables in Gunungsari Sub District
2014

Desa	Satuan	Januari	Februari	Maret	April
(1)	(2)	(3)	(4)	(5)	(6)
1. KANGKUNG	kg	4.500	6.000	5.500	5.500
2. BAYAM	kg	4.500	4.500	4.000	4.000
3. KACANG PANJANG	kg	5.000	6.500	3.500	3.500
4. KENTANG SEDANG	kg	8.000	8.000	9.000	9.000
5. CABE RAWIT	kg	12.000	22.000	40.000	60.000
6. TOMAT SAYUR	kg	13.000	13.000	6.000	9.000
7. BUNCIS	kg	5.000	5.000	5.000	5.000
8. KETIMUN	kg	4.000	4.000	3.000	3.000
9. BAWANG MERAH	kg	10.000	10.000	10.000	10.000
10. BAWANG PUTIH	kg	20.000	20.000	20.000	22.000

Sumber : Badan Pusat Statistik Kabupaten Lombok Barat

TABEL 8. 5. LANJUTAN
TABLE Continued

Desa	Satuan	Mei	Juni	Juli	Agustus
(1)	(2)	(7)	(8)	(9)	(10)
1. KANGKUNG	kg	5.000	5.000	5.000	5.000
2. BAYAM	kg	4.000	4.000	3.000	3.000
3. KACANG PANJANG	kg	3.500	3.500	3.000	3.000
4. KENTANG SEDANG	kg	9.000	9.000	8.000	8.000
5. CABE RAWIT	kg	15.000	12.000	19.000	16.000
6. TOMAT SAYUR	kg	6.000	7.000	5.000	4.000
7. BUNCIS	kg	5.000	5.000	5.000	5.000
8. KETIMUN	kg	3.000	3.000	2.500	2.500
9. BAWANG MERAH	kg	12.000	11.000	10.000	6.500
10. BAWANG PUTIH	kg	22.000	23.000	23.000	17.000

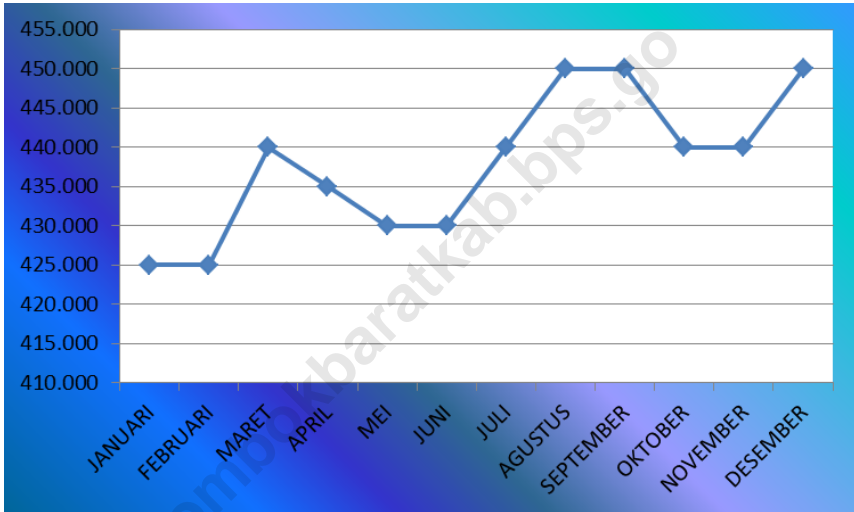
Sumber : Badan Pusat Statistik Kabupaten Lombok Barat

TABEL 8. 5. LANJUTAN
TABLE *Continued*

Desa	Satuan	Septem ber	Okto ber	Novem ber	Desem ber
(1)	(2)	(11)	(12)	(13)	(14)
1. KANGKUNG	kg	5.000	5.000	5.000	5.000
2. BAYAM	kg	3.000	3.000	3.000	3.000
3. KACANG PANJANG	kg	5.000	6.500	3.500	3.500
4. KENTANG SEDANG	kg	8.000	8.000	8.000	9.000
5. CABE RAWIT	kg	10.000	10.000	8.000	6.000
6. TOMAT SAYUR	kg	2.000	1.500	3.000	3.000
7. BUNCIS	kg	5.000	5.000	5.000	5.000
8. KETIMUN	kg	2.000	2.000	2.000	2.500
9. BAWANG MERAH	kg	6.500	6.500	9.000	11.000
10. BAWANG PUTIH	kg	17.000	17.000	18.000	14.000

Sumber : Badan Pusat Statistik Kabupaten Lombok Barat

GRAFIK 8.
PERKEMBANGAN HARGA EMAS DI KECAMATAN GUNUNGSARI
Monthly Price of Gold in Gunungsari Sub District
2014



Sumber : Badan Pusat Statistik Kabupaten Lombok Barat

PENDAPATAN REGIONAL

Regional Income

9

<https://lombokparatkab.bps.go>

<https://lombokbaratkab.bps.go>

**BAB IX
PENDAPATAN REGIONAL**

Salah satu indikator yang dapat dipakai untuk mengukur kemajuan pembangunan di berbagai sektor perekonomian pada suatu daerah adalah melalui pendapatan domestic regional brutonya. Angka-angka ini dapat menggambarkan produk yang dihasilkan oleh sektor-sektor ekonomi yang ada pada suatu wilayah, serta menjelaskan kontribusi dari sektor-sektor tersebut bagi Produk Domestik Regionalnya.

Data yang disajikan pada bab berikut akan memberikan penjelasan mengenai Produk Domestik Regional Bruto, distribusi masing-masing sector bagi PDRB, laju inflasi, serta laju pertumbuhan PDRB Kecamatan Gunungsari sampai dengan akhir Tahun 2016.

**CHAPTER IX
REGIONAL INCOME**

One of Useful indicator to measure development in every economic sector in a region is from Its Gross Domestic Regional Product. This numbers describe products of economic sectors in a region, and also explain contribution of those sectors in building the regional domestic product.

Tables serve in this chapter explain the Gross Domestic Regional Product, the distribution of each sectors to build GDRP, inflation rate, and also GDRP of Gunungsari Sub District growth during 2016.

<https://lombokbaratkab.bps.go>

TABEL 9. 1. PRODUK DOMESTIK REGIONAL BRUTO ATAS DASAR HARGA BERLAKU MENURUT LAPANGAN USAHA
Gross Regional Domestic Product at Current Market Price by Industrial Origin
2014 – 2016

	(Rp 000.000)		
Lapangan Usaha	2014	2015*	2016**
(1)	(2)	(3)	(4)
1. Pertanian, Kehutanan, dan Perikanan	248.862,39	281.749,40	309.434,59
2. Pertambangan dan Penggalian	64.068,09	73.399,10	83.635,88
3. Industri Pengolahan	64.534,38	70.833,76	74.255,00
4. Pengadaan Listrik dan Gas	695,99	828,87	983,09
5. Pengadaan Air, Pengelolaan Sampah, Limbah dan Daur Ulang	2.673,61	2.915,10	3.224,79
6. Konstruksi	193.627,31	223.594,16	247.613,83
7. Perdagangan Besar dan Eceran; Reparasi Mobil dan Sepeda Motor	148.682,67	164.942,69	185.327,88
8. Transportasi dan Pergudangan	34.173,73	37.604,87	41.849,88
9. Penyediaan Akomodasi dan Makan Minum	12.180,30	13.601,19	15.624,29
10. Informasi dan Komunikasi	25.786,11	27.895,56	31.066,42
11. Jasa Keuangan dan Asuransi	39.963,01	45.154,95	51.877,34
12. Real Estat	52.636,78	58.926,77	65.888,46
13. Jasa Perusahaan	2.708,70	2.989,23	3.277,98

TABEL 9. 1. LANJUTAN
TABLE Continued

(Rp 000.000)			
Lapangan Usaha	2014	2015*	2016**
(1)	(2)	(3)	(4)
14. Administrasi			
Pemerintahan, Pertahanan dan Jaminan Sosial Wajib	74.053,31	83.351,22	87.365,53
15. Jasa Pendidikan	62.236,34	70.497,76	79.403,58
16. Jasa Kesehatan dan Kegiatan Sosial	15.058,23	16.858,50	18.122,31
17. Jasa lainnya	26.844,98	30.421,57	32.998,27
PDRB / GRDP	1.068.785,93	1.205.564,70	1.331.949,11

Sumber : Badan Pusat Statistik Kabupaten Lombok Barat

Keterangan : * Angka Sementara
 ** Angka Sangat Sementara

**TABEL 9. 2. PRODUK DOMESTIK REGIONAL BRUTO ATAS DASAR
HARGA KONSTAN 2010 MENURUT LAPANGAN USAHA**
*Gross Regional Domestic Product at
2010 Constant Price by Industrial Origin*
2014 – 2016

(Rp 000.000)			
Lapangan Usaha	2014	2015*	2016**
(1)	(2)	(3)	(4)
1. Pertanian, Kehutanan, dan Perikanan	222.947,78	235.914,53	239.696,63
2. Pertambangan dan Penggalian	57.944,78	63.758,38	70.660,24
3. Industri Pengolahan	63.085,54	66.393,21	69.599,98
4. Pengadaan Listrik dan Gas	884,26	923,74	999,98
5. Pengadaan Air, Pengelolaan Sampah, Limbah dan Daur Ulang	2.096,34	2.196,55	2.333,67
6. Konstruksi	182.730,66	198.011,37	213.722,38
7. Perdagangan Besar dan Eceran; Reparasi Mobil dan Sepeda Motor	125.324,90	132.223,59	142.230,84
8. Transportasi dan Pergudangan	31.398,66	33.097,31	35.055,33
9. Penyediaan Akomodasi dan Makan Minum	9.285,68	9.941,25	10.914,49
10. Informasi dan Komunikasi	25.522,51	27.850,50	30.591,82
11. Jasa Keuangan dan Asuransi	32.112,11	35.145,64	39.036,02
12. Real Estat	40.914,47	43.867,44	47.358,19
13. Jasa Perusahaan	2.290,27	2.424,50	2.546,06

TABEL 9. 2. LANJUTAN
TABLE Continued

(Rp 000.000)			
Lapangan Usaha	2014	2015*	2016**
(1)	(2)	(3)	(4)
14. Administrasi Pemerintahan, Pertahanan dan Jaminan Sosial Wajib	54.700,83	56.652,77	58.009,06
15. Jasa Pendidikan	51.721,64	55.778,94	59.331,72
16. Jasa Kesehatan dan Kegiatan Sosial	13.636,84	14.593,87	15.256,48
17. Jasa lainnya	24.982,86	26.696,11	28.389,32
PDRB / GRDP	941.580,12	1.005.469,69	1.065.732,21

Sumber : Badan Pusat Statistik Kabupaten Lombok Barat

Keterangan : * Angka Sementara
 ** Angka Sangat Sementara

TABEL 9. 3.

TABLE

**DISTRIBUSI PERSENTASE PDRB ATAS DASAR
HARGA BERLAKU MENURUT LAPANGAN USAHA**
*Percentage Distribution of GRDP at Current Market Price
by Industrial Origin*
2014 – 2016

	(%)		
Lapangan Usaha	2014	2015*	2016**
(1)	(2)	(3)	(4)
1. Pertanian, Kehutanan, dan Perikanan	23,28	23,37	23,23
2. Pertambangan dan Penggalian	5,99	6,09	6,28
3. Industri Pengolahan	6,04	5,88	5,57
4. Pengadaan Listrik dan Gas	0,07	0,07	0,07
5. Pengadaan Air, Pengelolaan Sampah, Limbah dan Daur Ulang	0,25	0,24	0,24
6. Konstruksi	18,12	18,55	18,59
7. Perdagangan Besar dan Eceran; Reparasi Mobil dan Sepeda Motor	13,91	13,68	13,91
8. Transportasi dan Pergudangan	3,20	3,12	3,14
9. Penyediaan Akomodasi dan Makan Minum	1,14	1,13	1,17
10. Informasi dan Komunikasi	2,41	2,31	2,33
11. Jasa Keuangan dan Asuransi	3,74	3,75	3,89
12. Real Estat	4,92	4,89	4,95
13. Jasa Perusahaan	0,25	0,25	0,25

TABEL 9. 3. LANJUTAN
TABLE Continued

	(%)		
Lapangan Usaha	2014	2015*	2016**
(1)	(2)	(3)	(4)
14. Administrasi Pemerintahan, Pertahanan dan Jaminan Sosial Wajib	6,93	6,91	6,56
15. Jasa Pendidikan	5,82	5,85	5,96
16. Jasa Kesehatan dan Kegiatan Sosial	1,41	1,40	1,36
17. Jasa lainnya	2,51	2,52	2,48
PDRB / GRDP	100,00	100,00	100,00

Sumber : Badan Pusat Statistik Kabupaten Lombok Barat

Keterangan : * Angka Sementara
 ** Angka Sangat Sementara

TABEL 9. 4.

TABLE

**DISTRIBUSI PERSENTASE PDRB ATAS DASAR
HARGA KONSTAN 2010 MENURUT LAPANGAN USAHA**
*Percentage Distribution of GRDP at 2010 Constant Price
by Industrial Origin*
2014 – 2016

	(%)		
Lapangan Usaha	2014	2015*	2016**
(1)	(2)	(3)	(4)
1. Pertanian, Kehutanan, dan Perikanan	23,68	23,46	22,49
2. Pertambangan dan Penggalian	6,15	6,34	6,63
3. Industri Pengolahan	6,70	6,60	6,53
4. Pengadaan Listrik dan Gas	0,09	0,09	0,09
5. Pengadaan Air, Pengelolaan Sampah, Limbah dan Daur Ulang	0,22	0,22	0,22
6. Konstruksi	19,41	19,69	20,05
7. Perdagangan Besar dan Eceran; Reparasi Mobil dan Sepeda Motor	13,31	13,15	13,35
8. Transportasi dan Pergudangan	3,33	3,29	3,29
9. Penyediaan Akomodasi dan Makan Minum	0,99	0,99	1,02
10. Informasi dan Komunikasi	2,71	2,77	2,87
11. Jasa Keuangan dan Asuransi	3,41	3,50	3,66
12. Real Estat	4,35	4,36	4,44
13. Jasa Perusahaan	0,24	0,24	0,24

TABEL 9. 4. LANJUTAN
TABLE Continued

	(%)		
Lapangan Usaha	2014	2015*	2016**
(1)	(2)	(3)	(4)
14. Administrasi Pemerintahan, Pertahanan dan Jaminan Sosial Wajib	5,81	5,63	5,44
15. Jasa Pendidikan	5,49	5,55	5,57
16. Jasa Kesehatan dan Kegiatan Sosial	1,45	1,45	1,43
17. Jasa lainnya	2,65	2,66	2,66
PDRB / GRDP	100,00	100,00	100,00

Sumber : Badan Pusat Statistik Kabupaten Lombok Barat

Keterangan : * Angka Sementara
 ** Angka Sangat Sementara

TABEL 9. 5.
TABLE

**LAJU PERTUMBUHAN PDRB ATAS DASAR
HARGA BERLAKU MENURUT LAPANGAN USAHA**
*Growth Rate of GRDP at Current Market Price
by Industrial Origin*
2014 – 2016

	(%)		
Lapangan Usaha	2014	2015*	2016**
(1)	(2)	(3)	(4)
1. Pertanian, Kehutanan, dan Perikanan	7,43	13,21	9,83
2. Pertambangan dan Penggalian	14,51	14,56	13,95
3. Industri Pengolahan	5,03	9,76	4,83
4. Pengadaan Listrik dan Gas	40,52	19,09	18,61
5. Pengadaan Air, Pengelolaan Sampah, Limbah dan Daur Ulang	13,86	9,03	10,62
6. Konstruksi	13,01	15,48	10,74
7. Perdagangan Besar dan Eceran; Reparasi Mobil dan Sepeda Motor	14,10	10,94	12,36
8. Transportasi dan Pergudangan	13,05	10,04	11,29
9. Penyediaan Akomodasi dan Makan Minum	18,40	11,67	14,87
10. Informasi dan Komunikasi	9,50	8,18	11,37
11. Jasa Keuangan dan Asuransi	13,30	12,99	14,89
12. Real Estat	12,78	11,95	11,81
13. Jasa Perusahaan	17,78	10,36	9,66

TABEL 9. 5. LANJUTAN
TABLE Continued

	(%)		
Lapangan Usaha	2014	2015*	2016**
(1)	(2)	(3)	(4)
14. Administrasi Pemerintahan, Pertahanan dan Jaminan Sosial Wajib	17,60	12,56	4,82
15. Jasa Pendidikan	8,60	13,27	12,63
16. Jasa Kesehatan dan Kegiatan Sosial	10,91	11,96	7,50
17. Jasa lainnya	8,52	13,32	8,47
PDRB / GRDP	11,28	12,80	10,48

Sumber : Badan Pusat Statistik Kabupaten Lombok Barat

Keterangan : * Angka Sementara
 ** Angka Sangat Sementara

TABEL 9. 6.

TABLE

**LAJU PERTUMBUHAN PDRB ATAS DASAR
HARGA KONSTAN 2010 MENURUT LAPANGAN USAHA**
*Growth Rate of GRDP at 2010 Constant Price
by Industrial Origin*
2014 – 2016

	(%)		
Lapangan Usaha	2014	2015*	2016**
(1)	(2)	(3)	(4)
1. Pertanian, Kehutanan, dan Perikanan	2,03	5,82	1,60
2. Pertambangan dan Penggalian	9,65	10,03	10,83
3. Industri Pengolahan	4,43	5,24	4,83
4. Pengadaan Listrik dan Gas	39,31	4,46	8,25
5. Pengadaan Air, Pengelolaan Sampah, Limbah dan Daur Ulang	7,03	4,78	6,24
6. Konstruksi	8,02	8,36	7,93
7. Perdagangan Besar dan Eceran; Reparasi Mobil dan Sepeda Motor	6,85	5,50	7,57
8. Transportasi dan Pergudangan	7,17	5,41	5,92
9. Penyediaan Akomodasi dan Makan Minum	7,02	7,06	9,79
10. Informasi dan Komunikasi	8,19	9,12	9,84
11. Jasa Keuangan dan Asuransi	7,70	9,45	11,07
12. Real Estat	4,17	7,22	7,96
13. Jasa Perusahaan	7,59	5,86	5,01

TABEL 9. 6. LANJUTAN
TABLE Continued

	(%)		
Lapangan Usaha	2014	2015*	2016**
(1)	(2)	(3)	(4)
14. Administrasi Pemerintahan, Pertahanan dan Jaminan Sosial Wajib	5,06	3,57	2,39
15. Jasa Pendidikan	6,45	7,84	6,37
16. Jasa Kesehatan dan Kegiatan Sosial	6,18	7,02	4,54
17. Jasa lainnya	5,98	6,86	6,34
PDRB / GRDP	5,72	6,79	5,99

Sumber : Badan Pusat Statistik Kabupaten Lombok Barat

Keterangan : * Angka Sementara
 ** Angka Sangat Sementara

**TABEL 9. 7. INDEKS PERKEMBANGAN PDRB ATAS DASAR HARGA BERLAKU
MENURUT LAPANGAN USAHA (2010 = 100)**
*Trend of GRDP at Current Market Prices
by Industry (2010 = 100)*
2014 – 2016

Lapangan Usaha	2014	2015*	2016**
(1)	(2)	(3)	(4)
1. Pertanian, Kehutanan, dan Perikanan	127,65	144,51	158,71
2. Pertambangan dan Penggalian	143,45	164,34	187,26
3. Industri Pengolahan	119,98	131,69	138,05
4. Pengadaan Listrik dan Gas	143,45	170,84	202,62
5. Pengadaan Air, Pengelolaan Sampah, Limbah dan Daur Ulang	158,31	172,60	190,94
6. Konstruksi	136,71	157,87	174,83
7. Perdagangan Besar dan Eceran; Reparasi Mobil dan Sepeda Motor	157,67	174,92	196,53
8. Transportasi dan Pergudangan	132,79	146,12	162,61
9. Penyediaan Akomodasi dan Makan Minum	173,17	193,37	222,13
10. Informasi dan Komunikasi	143,99	155,77	173,48
11. Jasa Keuangan dan Asuransi	200,77	226,86	260,63
12. Real Estat	167,77	187,81	210,00
13. Jasa Perusahaan	153,49	169,39	185,75

TABEL 9. 7. LANJUTAN
TABLE Continued

Lapangan Usaha	2014	2015*	2016**
(1)	(2)	(3)	(4)
14. Administrasi Pemerintahan, Pertahanan dan Jaminan Sosial Wajib	152,89	172,09	180,38
15. Jasa Pendidikan	151,49	171,60	193,28
16. Jasa Kesehatan dan Kegiatan Sosial	138,00	154,49	166,08
17. Jasa lainnya	135,66	153,73	166,75
PDRB / GRDP	141,48	159,58	176,31

Sumber : Badan Pusat Statistik Kabupaten Lombok Barat

Keterangan : * Angka Sementara
 ** Angka Sangat Sementara

TABEL 9. 8.

TABLE

**INDEKS HARGA IMPLISIT PDRB
MENURUT LAPANGAN USAHA (2010 = 100)**
Implicit Price Indices of GRDP by Industry (2010 = 100)
2014 – 2016

Lapangan Usaha	2014	2015*	2016**
(1)	(2)	(3)	(4)
1. Pertanian, Kehutanan, dan Perikanan	111,62	119,43	129,09
2. Pertambangan dan Penggalian	110,57	115,12	118,36
3. Industri Pengolahan	102,30	106,69	106,69
4. Pengadaan Listrik dan Gas	78,71	89,73	98,31
5. Pengadaan Air, Pengelolaan Sampah, Limbah dan Daur Ulang	127,54	132,71	138,19
6. Konstruksi	105,96	112,92	115,86
7. Perdagangan Besar dan Eceran; Reparasi Mobil dan Sepeda Motor	118,64	124,75	130,30
8. Transportasi dan Pergudangan	108,84	113,62	119,38
9. Penyediaan Akomodasi dan Makan Minum	131,17	136,82	143,15
10. Informasi dan Komunikasi	101,03	100,16	101,55
11. Jasa Keuangan dan Asuransi	124,45	128,48	132,90
12. Real Estat	128,65	134,33	139,13
13. Jasa Perusahaan	118,27	123,29	128,75

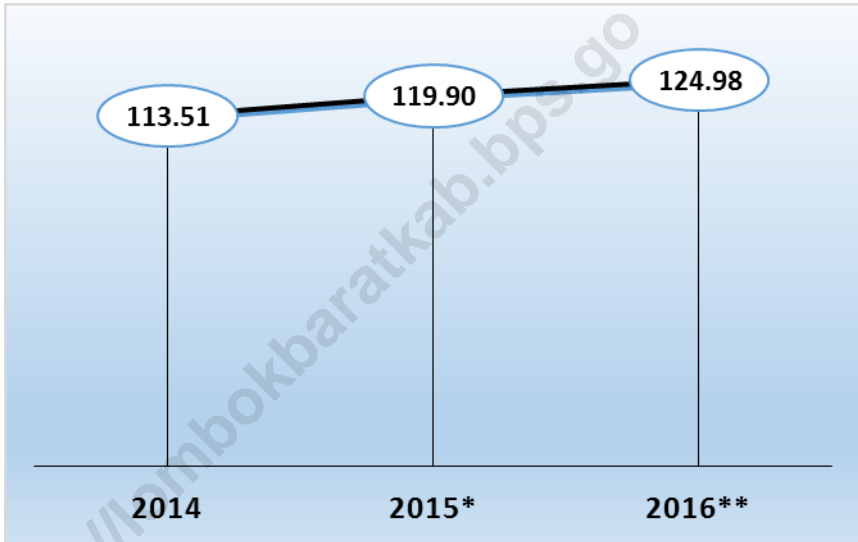
TABEL 9. 8. LANJUTAN
TABLE Continued

Lapangan Usaha	2014	2015*	2016**
(1)	(2)	(3)	(4)
14. Administrasi Pemerintahan, Pertahanan dan Jaminan Sosial Wajib	135,38	147,13	150,61
15. Jasa Pendidikan	120,33	126,39	133,83
16. Jasa Kesehatan dan Kegiatan Sosial	110,42	115,52	118,78
17. Jasa lainnya	107,45	113,96	116,23
PDRB / GRDP	113,51	119,90	124,98

Sumber : Badan Pusat Statistik Kabupaten Lombok Barat

Keterangan : * Angka Sementara
 ** Angka Sangat Sementara

GRAFIK 9.
INDEKS HARGA IMPLISIT PDRB MENURUT LAPANGAN USAHA (2010=100)
Implicit Price Indices of GRDP by Industry (2010 = 100)
2014 – 2016



Sumber : Badan Pusat Statistik Kabupaten Lombok Barat

<https://lombokbaratkab.bps.go>

<https://lombokbaratkab.bps.go>

DATA
MENCERDASKAN BANGSA
Enlighten The Nation



**BADAN PUSAT STATISTIK
KABUPATEN LOMBOK BARAT**

Statistics of Lombok Barat Regency

Jalan Soekarno Hatta - Giri Menang, Dasan Geres
Kecamatan Gerung, Lombok Barat 83363
Telp: (0370) 681550, Fax: (0370) 681550
Homepage: <http://lombokbaratkab.bps.go.id>
E-mail: bps5201@bps.go.id

ISBN 978-602-6456-14-4

