

Kecamatan

# KURIPAN

Dalam Angka  
*Kuripan Subdistrict in Figures*

# 2018



**BADAN PUSAT STATISTIK  
KABUPATEN LOMBOK BARAT**

*Statistics of Lombok Barat Regency*

# KATALOG DALAM PENERBITAN

*Catalogue in Publication*

---

<b>Judul</b> <i>Title</i>	: <b>KURIPAN DALAM ANGKA 2018</b> <i>Kuripan in Figures 2018</i>
<b>ISSN</b>	:
<b>No. Publikasi</b> <i>Publication Number</i>	: <b>52010.181</b>
<b>Katalog BPS</b> <i>Statistic Catalogue</i>	: <b>1102001.5201041</b>
<b>Ukuran Buku</b> <i>Book Size</i>	: <b>14,8 x 21 cm</b>
<b>Jumlah Halaman</b> <i>Total Pages</i>	: <b>xlii+ 124</b>
<b>Naskah</b> <i>Script</i>	: <b>Badan Pusat Statistik Kabupaten Lombok Barat</b> <i>Statistics of Lombok Barat Regency</i>
<b>Gambar Kulit</b> <i>Cover Design</i>	: <b>Seksi Integrasi Pengolahan dan Diseminasi Statistik</b> <i>Compute and Dissemination Intregated Statistic Section</i>
<b>Ilustrasi Sampul</b> <i>Cover Illustration</i>	: <b>Patung Pura Gunung Pengsong</b> : <i>The Statue of the Temple of Pengsong Mountain</i>
<b>Sumber/Source</b>	: <a href="http://sunrisewisatanusantara.files.wordpress.com">sunrisewisatanusantara.files.wordpress.com</a>
<b>Diterbitkan Oleh</b> <i>Published by</i>	: <b>Badan Pusat Statistik Kabupaten Lombok Barat</b> <i>Statistics of Lombok Barat Regency</i>
<b>Percetakan</b> <i>Printed by</i>	: <b>CV. MAHARANI</b>

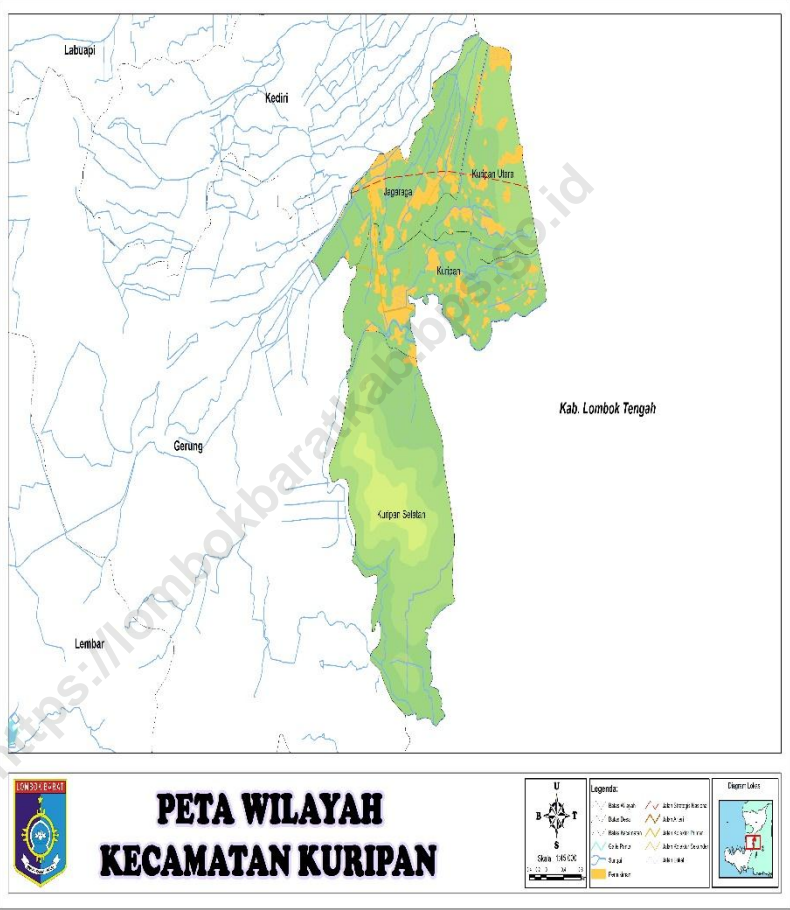
---

“Dilarang mengumumkan, mendistribusikan, mengomunikasikan, dan/atau mengadakan sebagian atau seluruh isi buku ini untuk tujuan komersial tanpa izin tertulis dari Badan Pusat Statistik”

*“Prohibited to announce, distribute, communicate, and/or copy part of all of this book for commercial purpose without permission from Statistics Indonesia”*



# Peta Wilayah Kecamatan Kuripan/Map of Kuripan Subdistrict







## **Kata Pengantar**

Kecamatan Kuripan Dalam Angka 2018 merupakan publikasi ke-8 yang diterbitkan oleh BPS Kabupaten Lombok Barat. Disadari bahwa publikasi ini belum sepenuhnya memenuhi harapan pihak pemakai data khususnya para perencana, namun diharapkan dapat membantu melengkapi penyusunan rencana pembangunan di Kecamatan Kuripan.

Publikasi ini dapat terwujud berkat kerja sama dan bantuan dari berbagai pihak baik instansi pemerintah maupun swasta. Kepada semua pihak yang telah memberikan bantuan disampaikan penghargaan dan terima kasih yang sebesar-besarnya.

Walaupun publikasi ini telah disiapkan sebaik-baiknya, namun disadari masih ada kekurangan dan kesalahan yang terjadi. Untuk perbaikan publikasi ini, tanggapan dan saran yang bersifat konstruktif dari para pemakai sangat diharapkan.

Kuripan, September 2018  
**Koordinator Statistik Kecamatan Kuripan  
BPS Kabupaten Lombok Barat**

**M. Hadi Wiratama, SE**  
**NIP.198305102011011008**



## Preface

*Kuripan Subdistrict in Figures 2018 is 8th publication written by BPS-Statistics of Lombok Barat Regency. Honestly, this publication has not perfect yet and has not filled the user's hope, especially for the planners yet, but hopely it can help to equip compilation of development planning in Kuripan Subdistrict.*

*This comprehensive publication has been made possible with the assistance and contribution from several governmental institutions and private organizations. To all parties who have been involved in the preparation of this publication, I would like to express my sincerest appreciation and gratitude.*

*Comments and constructive suggestions for the improvement of this publication are always welcome.*

Kuripan, September 2018  
**Kuripan Subdistrict Statistical Coordinator**  
**BPS-Statistics of Lombok Barat Regency**

**M. Hadi Wiratama, SE**  
**NIP. 198305102011011008**

## Daftar Isi/Contents

	halaman page
Peta Wilayah Kecamatan Kuripan/ <i>Map of Kuripan Subdistrict</i> .....	iv
Kata Pengantar/ <i>Preface</i> .....	vi
Daftar Isi/ <i>Contents</i> .....	viii
Daftar Tabel/ <i>List of Tables</i> .....	ix
Daftar Grafik/ <i>Graphics List</i> .....	xvii
Penjelasan Umum/ <i>Explanatory Notes</i> .....	xviii
BAB I G E O G R A F I .....	3
BAB II PEMERINTAHAN.....	13
BAB III PENDUDUK.....	23
BAB IV S O S I A L .....	55
BAB V PERTANIAN .....	81
BAB VI INDUSTRI .....	99
BAB VII PERHUBUNGAN .....	107
BAB VIII KEUANGAN DAN HARGA .....	119
BAB IX PENDAPATAN REGIONAL .....	<b>Error! Bookmark not defined.</b>



## Daftar Tabel/List of Tables

		halaman <i>page</i>
<b>BAB I</b>	<b>G E O G R A F I</b> .....	<b>3</b>
Tabel 1. 1.	Letak Geografis Kecamatan Kuripan/ <i>Geographical Location of Kuripan Subdistrict</i> .....	5
Tabel 1. 2.	Luas Kecamatan Kuripan Menurut Desa/ <i>Area of Kuripan Subdistrict by Village</i> 2015.....	6
Tabel 1. 3.	Luas Tanah di Kecamatan Kuripan Dirinci Menurut Penggunaan dan Desa/ <i>Area of Kuripan Subdistrict by Land Utilization and Village</i> 2015.....	7
Tabel 1. 4.	Banyaknya Hari Hujan dan Curah Hujan di Stasiun Meteorologi Selaparang Mataram di Rinci Per Bulan/ <i>Days and Frequency of Rain in Selaparang Meteorologi Station of Mataram by Month</i> 2015.....	8
Tabel 1. 5.	Jarak Antara Ibukota Kecamatan Ke Desa – Desa di Kecamatan Kuripan/ <i>Distance between Subdistrict Capitaland Villages in Kuripan Subdistrict</i> 2015.....	9
<b>BAB II</b>	<b>P E M E R I N T A H A N</b> .....	<b>13</b>
Tabel 2. 1.	Pembagian Wilayah Administrasi Kecamatan Kuripan Dirinci Menurut Desa/ <i>Administrative Area of Kuripan Subdistrict by Village</i> 2015.....	15
Tabel 2. 2.	Banyaknya Aparat Pemerintahan Desa di Kecamatan Kuripan/ <i>Village Apparatuses of Kuripan Subdistrict</i> 2015...16	16
Tabel 2. 3.	Banyaknya Desa Swakarsa, Swadaya, dan Swasembada di Kecamatan Kuripan/ <i>Number of Village by Type of Village in Kuripan Subdistrict</i> 2015.....	17
Tabel 2. 4.	Banyaknya Sarana Perekonomian Kecamatan Kuripan Dirinci Menurut Desa/ <i>Number of Economic Fascility in Kuripan Subdistrict by Village</i> 2015.....	18
Tabel 2. 5.	Jumlah Anggota BPD, LPM dan PKK di Kecamatan Kuripan Dirinci Menurut Desa/ <i>Members of Village Representative by Organization and Village</i> 2017.....	20
<b>BAB III</b>	<b>P E N D U D U K</b> .....	<b>23</b>
Tabel 3. 1.	Jumlah Penduduk Kecamatan Kuripan Dirinci Menurut Jenis Kelamin dan Desa/ <i>Population of Kuripan Subdistrict by Sex and Village</i> 2015.....	25

Tabel 3. 2.	Luas Wilayah, Jumlah Penduduk dan Kepadatan Penduduk Kecamatan Kuripan Dirinci Menurut Desa/Area, <i>Population and Population Density of Kuripan Subdistrict by Village</i> 2017 .....	26
Tabel 3. 3.	Jumlah Penduduk Kecamatan Kuripan Menurut Jenis Kelamin, Kewarganegaraan dan Desa/ <i>Population of Kuripan Subdistrict by Sex, Citizenship and Village</i> 2017 .....	27
Tabel 3. 4.	Jumlah Penduduk Kecamatan Kuripan Menurut Jenis Kelamin dan Rasio Jenis Kelamin/ <i>Population of Kuripan Subdistrict by Sex and Sex Ratio</i> 2017 .....	28
Tabel 3. 5.	Jumlah Penduduk, Rumah Tangga dan Rata-Rata Anggota Rumah Tangga di Kecamatan Kuripan/ <i>Population, Household and Average Household Memberin Kuripan Subdistrict</i> 2017.....	29
Tabel 3. 6.	Jumlah Penduduk Kecamatan Kuripan Dirinci Menurut Kelompok Umur dan Desa/ <i>Population by Age Group and Village in Kuripan Subdistrict</i> 2017.....	30
Tabel 3. 7.	Jumlah Penduduk, Rumah Tangga dan Rata-Rata Anggota Rumah Tangga di Kecamatan Kuripan/ <i>Population, Household and Average Household Member of Kuripan Subdistrict</i> 1996 - 2015.....	34
Tabel 3. 8.	Rata-Rata Laju Pertumbuhan Penduduk Kecamatan Kuripan Menurut Desa Berdasarkan Sp Tahun 2000 dan 2010/ <i>Average population Growth of Kuripan Subdistrict by Village Based on Population Cencus on 2000 and 2010</i> .....	35
Tabel 3. 9.	Banyaknya Penduduk Kecamatan Kuripan yang Bertransmigrasi/ <i>Transmigration from Kuripan Subdistrict</i> 2000/2001 – 2014/2015 .....	36
Tabel 3. 10.	Jumlah Bayi (0 – 1 Tahun) di Kecamatan Kuripan Menurut Jenis Kelamin dan Desa/ <i>Population of Infant (0 – 1 Year Old)in Kuripan Subdistrict by Sex and Village</i> 2015.....	37
Tabel 3. 11.	Jumlah Balita (0 – 4 Tahun) di Kecamatan Kuripan Menurut Jenis Kelamin dan Desa/ <i>Population Age Under 5 Years by Sex And Village of Kuripan Subdistrict</i> 2015 .....	38
Tabel 3. 12.	Jumlah Anak-Anak Usia 0 – 14 Tahun di Kecamatan Kuripan Menurut Jenis Kelamin dan Desa/ <i>Children Age 0 – 14 yearsin Kuripan Subdistrict by Sex and Village</i> 2015 .....	39

Tabel 3. 13.	Banyaknya Penduduk Usia 15 - 19 Tahun di Kecamatan Kuripan Menurut Jenis Kelamin dan Desa/ <i>Population Age 15-19 Yearsin Kuripan Subdistrict by Sex and Village</i> 2015 ..40
Tabel 3. 14.	Jumlah Penduduk Usia 15 Tahun Ke Atas di Kecamatan Kuripan Menurut Jenis Kelamin dan Desa/ <i>Population Age Above 15 Yearsby Sex and Village in Kuripan Subdistrict</i> 2015.....41
Tabel 3. 15.	Jumlah Penduduk Usia 20 – 39 Tahun di Kecamatan Kuripan Menurut Jenis Kelamin dan Desa/ <i>Population Age 20 – 39 Yearsby Sex and Village in Kuripan Subdistrict</i> 2015.....42
Tabel 3. 16.	Jumlah Penduduk Usia 40 - 64 Tahun di Kecamatan Kuripan Menurut Jenis Kelamin dan Desa/ <i>Population Age 40 - 64 Yearsby Sex and Village in Kuripan Subdistrict</i> 2015.....43
Tabel 3. 17.	Jumlah Penduduk Usia 65 Tahun Ke Atas di Kecamatan Kuripan Menurut Jenis Kelamin dan Desa/ <i>Population Age Above 65 Yearsby Sex and Village in Kuripan Subdistrict</i> 2015.....444
Tabel 3. 18.	Jumlah Penduduk Usia 10 Tahun Ke Atas di Kecamatan Kuripan Menurut Jenis Kelamin dan Desa/ <i>Population Age Above 10 Yearsby Sex and Village in Kuripan Subdistrict</i> 2015.....455
Tabel 3. 19.	Jumlah Penduduk Usia Kerja Produktif (15 – 64 Tahun) di Kecamatan Kuripan Menurut Jenis Kelamin dan Desa/ <i>Population of Productive Age (15-64 Years Old)by Sex and Village in Kuripan Subdistrict</i> 2015.....466
Tabel 3. 20.	Jumlah Penduduk Usia 5 - 6 Tahun di Kecamatan Kuripan Menurut Jenis Kelamin dan Desa/ <i>Population Age 5 - 6 Yearsby Sex and Village in Kuripan Subdistrict</i> 2015 .....477
Tabel 3. 21.	Jumlah Penduduk Usia 7 - 12 Tahun di Kecamatan Kuripan Menurut Jenis Kelamin dan Desa/ <i>Population Age 7 - 12 Yearsby Sex and Village in Kuripan Subdistrict</i> 2015 ..48
Tabel 3. 22.	Jumlah Penduduk Usia 13 - 15 Tahun di Kecamatan Kuripan Menurut Jenis Kelamin dan Desa/ <i>Population Age 13 - 15 Yearsby Sex and Village in Kuripan Subdistrict</i> 2015.....49
Tabel 3. 23.	Jumlah Penduduk Usia 16 - 18 Tahun di Kecamatan Kuripan Menurut Jenis Kelamin dan Desa/ <i>Population Age</i>

	<i>16 - 18 Yearsby Sex and Village in Kuripan Subdistrict</i>	
	<i>2015 .....</i>	<i>500</i>
Tabel 3. 24.	Jumlah Penduduk Usia 19 - 24 Tahun di Kecamatan Kuripan Menurut Jenis Kelamin dan Desa/ <i>Population Age 19 - 24 Yearsby Sex and Village in Kuripan Subdistrict 2015 .....</i>	<i>511</i>
Tabel 3. 25.	Jumlah Rumah Tangga dan Rumah Tangga Miskin di Kecamatan Kuripan Hasil PSE05/ <i>Household and Poor Householdin Kuripan Subdistrict Based on PSE05 Survey ..</i>	<i>522</i>
<b>BAB IV</b>	<b>S O S I A L .....</b>	<b>555</b>
Tabel 4. 1.	Jumlah Sekolah di Kecamatan Kuripan Menurut Tingkat Pendidikan dan Desa/ <i>Number of School in Kuripan Subdistrictby Level Of Education and Village 2015 .....</i>	<i>57</i>
Tabel 4. 2.	Jumlah Sekolah Dasar, Guru, Murid dan Fasilitas Pendidikan di Kecamatan Kuripan Menurut Desa/ <i>Number of Elementary School, Teachers, Pupils and EducationFascilities in Kuripan Subdistrict by Village 2015 .</i>	<i>58</i>
Tabel 4. 3.	Jumlah SLTP/MTS Negeri, Guru, dan Murid di Kecamatan Kuripan Menurut Desa/ <i>Number of Junior High School/ Islamic Public Junior High School,Teacher and Pupil in Kuripan Subdistrict by Village 2015.....</i>	<i>60</i>
Tabel 4. 4.	Jumlah SMU/SMK, Guru dan Murid di Kecamatan Kuripan Menurut Desa/ <i>Number of High School/ Vocational High School, Teacherand Pupils in Kuripan Subdistrict by Village 2015.....</i>	<i>61</i>
Tabel 4. 5.	Jumlah Sekolah Swasta di Kecamatan Kuripan Menurut Desa/ <i>Number of Private School in Kuripan Subdistrict by Village 2015.....</i>	<i>62</i>
Tabel 4. 6.	Jumlah Madrasah Ibtidaiyah, Guru dan Murid di Kecamatan Kuripan Menurut Desa/ <i>Number Of Islamic Elementary School, teacher and Pupilin Kuripan Subdistrict by Village 2015 .....</i>	<i>63</i>
Tabel 4. 7.	Jumlah Madrasah Tsanawiyah, Guru dan Murid di Kecamatan Kuripan Menurut Desa/ <i>Number of Islamic Junior High School, teacher and Pupilin Kuripan Subdistrict by Village 2015 .....</i>	<i>64</i>
Tabel 4. 8.	Jumlah Madrasah Aliyah, Guru dan Murid di Kecamatan Kuripan Menurut Desa/ <i>Number of Islamic Senior High</i>	

	<i>School, Teacher and Pupilin Kuripan Subdistrict by Village 2015</i> .....	65
Tabel 4. 9.	Jumlah Sarana Kesehatan di Kecamatan Kuripan Dirinci Menurut Desa/ <i>Number of Health Fascilities in Kuripan Subdistrict by Village 2017</i> .....	66
Tabel 4. 10.	Jumlah Tenaga Kesehatan di Kecamatan Kuripan Menurut Desa/ <i>Number of Paramedics in Kuripan Subdistrict by Village 2017</i> .....	67
Tabel 4. 11.	Jumlah Peserta KB Aktif di Kecamatan Kuripan Menurut Jenis Alat yang Dipakai dan Desa/ <i>Active Family Planning Member in Kuripan Subdistrictby Contraseption and Village 2017</i> .....	68
Tabel 4. 12.	Tahapan Keluarga Sejahtera di Kecamatan Kuripan Menurut Umur Istri dan Desa/ <i>Prosperous Family Stage in Kuripan Subdistrictby Spouse's Age and Village 2017</i> .....	70
Tabel 4. 13.	Banyaknya Tempat Ibadah di Kecamatan Kuripan Menurut Desa/ <i>Number of Place to Pray in Kuripan Subdistrict by Village 2017</i> .....	71
Tabel 4. 14.	Banyaknya Pernikahan, Perceraian, Talak dan Rujuk di Kecamatan Kuripan Menurut Desa/ <i>Marriages, Divorce, Islamic Separation and Remarriedin Kuripan Subdistrict by Village 2017</i> .....	72
Tabel 4. 15.	Jumlah Penyandang Permasalahan Sosial di Kecamatan Kuripan Menurut Desa/ <i>People with Social Issue in Kuripan Subdistrict by Village 2017</i> .....	73
Tabel 4. 16.	Banyaknya Lembaga Sosial Masyarakat di Kecamatan Kuripan Menurut Desa/ <i>Number of Social Institution in Kuripan Subdistrict by Village 2017</i> .....	76
Tabel 4. 17.	Jumlah Group Kesenian di Kecamatan Kuripan Dirinci Menurut Desa/ <i>Traditional Cultural group in Kuripan Subdistrict by Village 2017</i> .....	77
Tabel 4. 18.	Tempat Rekreasi di Kecamatan Kuripan Dirinci Menurut Desa/ <i>Place of Recreation in Kuripan Subdistrict By Village 2017</i> .....	78

<b>BAB V</b>	<b>PERTANIAN .....</b>	<b>81</b>
Tabel 5. 1.	Luas Tanah Sawah di Kecamatan Kuripan Menurut Jenis Irigasi dan Desa/ <i>Wetland Area in Kuripan Subdistrict by Type of Irrigation and Village</i> 2017 .....	83
Tabel 5. 2.	Luas Tanam dan Produksi Padi di Kecamatan Kuripan Menurut Desa/ <i>Planting Area and Production of Paddy in Kuripan Subdistrict by Village</i> 2017 .....	84
Tabel 5. 3.	Luas Tanam dan Produksi Jagung di Kecamatan Kuripan Menurut Desa/ <i>Planting Area and Corn production in Kuripan Subdistrict by Village</i> 2017 .....	85
Tabel 5. 4.	Luas Tanam dan Produksi Cabe di Kecamatan Kuripan Menurut Desa/ <i>Planting Area and Chilli Production in Kuripan Subdistrict by Village</i> 2017 .....	86
Tabel 5. 5.	Luas Tanam dan Produksi Tembakaudi Kecamatan Kuripan Menurut Desa/ <i>Planting Area and Tobacco Production in Kuripan Subdistrict by Village</i> 2017 .....	87
Tabel 5. 6.	Luas Tanam dan Produksi Tembakau Virginia di Kecamatan Kuripan Menurut Desa/ <i>Planting Area and Virginia Tobacco Production in Kuripan Subdistrict by Village</i> 2017 .....	88
Tabel 5. 7.	Luas Tanam dan Produksi Kacang Tanah di Kecamatan Kuripan Menurut Desa/ <i>Planting Area and Peanut Production in Kuripan Subdistrict by Village</i> 2014 .....	89
Tabel 5. 8.	Luas Tanam dan Produksi Kedelai di Kecamatan Kuripan Menurut Desa/ <i>Planting Area and Soy Production in Kuripan Subdistrict by Village</i> 2017 .....	90
Tabel 5. 9.	Luas Tanaman Perkebunan di Kecamatan Kuripan Menurut Jenis Tanaman/ <i>Planting Area of Estate in Kuripan Subdistrict by Names of Plant</i> 2017 .....	91
Tabel 5. 10.	Jumlah Ternak Kuda, Kerbau dan Sapi di Kecamatan Kuripan Menurut Desa/ <i>Horses, Buffalo, Cow in Kuripan Subdistrict by Village</i> 2017 .....	92
Tabel 5. 11.	Jumlah Ternak Kambing, Domba dan Sapi di Kecamatan Kuripan Menurut Desa/ <i>Goat, Sheep and Pig Population in Kuripan Subdistrict by Village</i> 2017 .....	93
Tabel 5. 12.	Jumlah Ternak Unggas di Kecamatan Kuripan Menurut Jenis Unggas dan Desa/ <i>Bird Population in Kuripan Subdistrict by Names of Bird and Village</i> 2017 .....	94

Tabel 5. 13.	Banyaknya Produksi Ikan Kolam di Kecamatan Kuripan Dirinci Menurut Desa/ <i>Fresh Water Fish Production in Kuripan Subdistrict By Village</i> 2016 .....95
<b>BAB VI</b>	<b>INDUSTRI ..... 99</b>
Tabel 6. 1.	Jumlah Industri Rumah Tangga, Industri Besar dan Sedang di Kecamatan Kuripan Menurut Desa Industri/ <i>Number of Household Industry, Big Industry, and Medium Industryin Kuripan Subdistrict by Village</i> 2017 .....101
Tabel 6. 2.	Banyaknya Rumah Tangga Pengguna Listrik PLN di Kecamatan Kuripan Menurut Desa/ <i>Electricity Consumers in Kuripan Subdistrict by Village</i> 2017 .....102
Tabel 6. 3.	Banyaknya Sarana Air Bersih Rumah Tangga di Kecamatan Kuripan Menurut Sumber Air Bersih dan Desa/ <i>Clear Water in Household by Water Source and Villagein Kuripan Subdistrict</i> 2017 .....103
<b>BAB VII</b>	<b>PERHUBUNGAN ..... 107</b>
Tabel 7. 1.	Jumlah Kendaraan Bermotor Roda Dua dan Roda Empat di Kecamatan Kuripan Menurut Desa/ <i>Motorcycle and Vehicle in Kuripan Subdistrict by Village</i> 2017 .....108
Tabel 7. 2.	Jumlah Kendaraan Bermotor di Kecamatan Kuripan Menurut Jenis Kendaraan dan Desa/ <i>Motorized Transportation in Kuripan Subdistrictby Type of Transportation and Village</i> 2017 .....110
Tabel 7. 3.	Jumlah Kendaraan Tidak Bermotor di Kecamatan Kuripan Menurut Desa/ <i>Traditional Transportation in Kuripan by Village</i> 2017 .....112
Tabel 7. 4.	Jumlah Alat Komunikasi di Kecamatan Kuripan Menurut Desa/ <i>Communication Gadget in Kuripan Subdistrict by Village</i> 2017 .....113
Tabel 7. 5.	Panjang Jalan di Kecamatan Kuripan Menurut Jenis Jalan dan Desa/ <i>Road Length in Kuripan Subdistrict by Type of Road and Village</i> 2015 .....114
Tabel 7. 6.	Panjang Jalan di Kecamatan Kuripan Menurut Kondisi Jalan dan Desa/ <i>Road Length of Kuripan Subdistrictby Condition of Road and Village</i> 2015 .....115
<b>BAB VIII</b>	<b>KEUANGAN DAN HARGA ..... 119</b>
Tabel 8. 1.	Banyaknya Lembaga Keuangan di Kecamatan Kuripan Menurut Jenis Lembaga dan Desa/ <i>Number of Financial Institution in Kediri Subdistrict by Village</i> 2017 .....121

Tabel 8. 2. Perkembangan Harga Sembilan Bahan Pokok dan Bahan Strategis Lainnya Menurut Bulandi Kecamatan Kuripan/*Monthly Price of Several Basic and Strategic Goods in Kuripan Subdistrict 2015* .....122

<https://lombokbaratkab.bps.go.id>



## Daftar Grafik/*Graphics List*

	halaman <i>page</i>
Grafik 1. Luas Tanah Sawah di Kecamatan Kuripan (Ha) 2017 .....	4
Grafik 2. Jumlah BPD di Kecamatan Kuripan 2017 .....	14
Grafik 3. Rasio Jenis Kelamin di Kecamatan Kuripan 2015 .....	24
Grafik 4. Pasangan Usia Subur (PUS) di Kecamatan Kuripan 2017 .....	56
Grafik 5. Jumlah Ternak Sapi di Kecamatan Kuripan 2017 .....	82
Grafik 6. Pengguna Sumur Pribadi di Kecamatan Kuripan 2017 .....	100
Grafik 7. Panjang Jalan yang Telah Diaspal di Kecamatan Kuripan 2015 .....	108
Grafik 8. Perkembangan Harga Beras Ir 64 di Kecamatan Kuripan 2015 .....	120

## Penjelasan Umum/*Explanatory Notes*

Tanda-tanda, satuan-satuan, dan lain-lainnya yang digunakan dalam publikasi ini adalah sebagai berikut:

*Symbols, measurement units, and acronyms which are used in this publication, are as follows:*

### 1. Tanda-Tanda/*Symbols*

Data tidak tersedia/ <i>Data not available</i>	: ...
Tidak ada atau nol / <i>Null or zero</i>	: –
Data dapat diabaikan/ <i>Data negligible</i>	: 0
Tanda decimal/ <i>Decimal point</i>	: ,
Data tidak dapat ditampilkan/ <i>Not applicable</i>	: NA
Angka perkiraan/ <i>Estimated figures</i>	: <sup>e</sup>
Angka sementara/ <i>Preliminary figures</i>	: *
Angka sangat sementara/ <i>Very preliminary figures</i>	: **
Angka diperbaiki/ <i>Revised figures</i>	: <sup>r</sup>

### 2. Satuan/*Units*

barel/ <i>barrel</i>	: 158,99 liter/ <i>litres</i> = 1/6,2898 m <sup>3</sup>
hektar (ha)/ <i>hectare (ha)</i>	: 10 000 m <sup>2</sup>
kilometer (km)/ <i>kilometres (km)</i>	: 1 000 meter/ <i>meters</i> (m)
knot/ <i>knot</i>	: 1,8523 km/jam (km/hour)
kuintal/ <i>quintal</i>	: 100 kg
KWh	: 1 000 Watt <i>hour</i>
MWh	: 1 000 KWh
liter (untuk beras)/ <i>litre (for rice)</i>	: 0,80 kg
ons/ <i>ounce</i>	: 28,35 gram/ <i>grams</i>
ton	: 1 000 kg
Satuan lain	: buah, dus, butir, helai/lembar, kaleng, batang, pulsa, ton kilometer (ton-km), jam, menit, persen (%).

Other units : unit, pack, pieces, sheet, tin, pulse, ton-kilometres (ton-km), hour,  
minute percent (%)

<https://lombokbaratkab.bps.go.id>



<https://lombokbak.kab.bps.go.id>

# **GEOGRAFIS** *Geographical*

# **1**



**BAB I  
GEOGRAFI****CHAPTER I  
GEOGRAPHY**

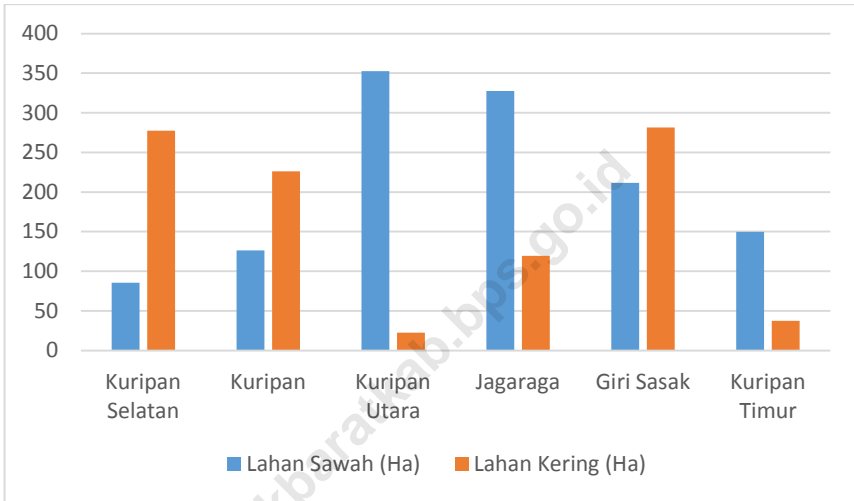
Kecamatan Kuripan merupakan salah satu dari sepuluh Kecamatan yang ada di Kabupaten Lombok Barat. Kecamatan ini berbatasan langsung dengan Kecamatan Kediri di sebelah Utara, Kecamatan Gerung di sebelah Selatan dan Barat serta Kabupaten Lombok Tengah di sebelah Timur.

Letak geografis dan kondisi cuaca di Kecamatan ini dapat dijelaskan pada tabel-tabel berikut. Meliputi luas wilayah, perbatasan, jarak antara desa-desanya, dan sebagainya menyangkut kondisi geografis di Kecamatan Kuripan selama Tahun 2016.

*Kuripan Sub District is one of the ten sub districts in Lombok Barat Regency. This Sub District north border is Kediri Sub District. The south and west border of this sub district is Gerung Sub District while in the east this sub district bordered with Lombok Tengah Regency.*

*Geografic and climate in Kuripan Sub District are described in this sub chapter in forms of tables and graph. They include area, border, distance between village, and several other information about Kuripan Sub District geografic condition in 2016.*

**Grafik 1.**  
**Luas Tanah Sawah di Kecamatan Kuripan (Ha)**  
**2017**



Sumber:BP3K Kecamatan Kuripan



**Tabel 1. 1.**  
Table

**Letak Geografis Kecamatan Kuripan**  
*Geographical Location of Kuripan Subdistrict*

**1. Batas Wilayah**

♣Sebelah Utara	: Kecamatan Kediri
♣Sebelah Timur	: Kabupaten Lombok Tengah
♣Sebelah Selatan	: Kecamatan Gerung
♣Sebelah Barat	: Kecamatan Gerung

**2. Luas Wilayah**

♣Desa Kuripan Selatan	:4,13 Km <sup>2</sup>
♣Desa Kuripan	: 4,46 Km <sup>2</sup>
♣Desa Kuripan Utara	: 4,30 Km <sup>2</sup>
♣Desa Jagaraga	: 5,02 Km <sup>2</sup>
♣Desa Giri Sasak	: 5,40 Km <sup>2</sup>
♣Desa Kuripan Timur	: 2,34 Km <sup>2</sup>

Sumber :Kantor Camat Kuripan

**Tabel 1. 2.**  
Table

**Luas Kecamatan Kuripan Menurut Desa**  
*Area of Kuripan Subdistrict by Village*  
**2018**

Desa	Luas Wilayah ( Km <sup>2</sup> )	Persentase
(1)	(2)	(3)
1. Kuripan Selatan	4,13	16,10
2. Kuripan	4,46	17,39
3. Kuripan Utara	4,30	16,76
4. Jagaraga	5,02	19,57
5. Giri Sasak	5,40	21,05
6. Kuripan Timur	2,34	9,13
<b>Jumlah / Total</b>	<b>25,65</b>	<b>100,00</b>

Sumber :Kantor Camat Kuripan

**Tabel 1. 3.**  
*Table*

**Luas Tanah di Kecamatan Kuripan Dirinci  
Menurut Penggunaan dan Desa**  
*Area of Kuripan Subdistrict by Land Utilization and Village*  
**2017**

Desa	Lahan Sawah (Ha)	Lahan Kering (Ha)	Pekarangan (Ha)	Lainnya (Ha)
(1)	(2)	(3)	(4)	(5)
1. Kuripan Selatan	85,56	15,50	17	33
2. Kuripan	126,21	-	42	51,5
3. Kuripan Utara	352,64	-	35	20
4. Jagaraga	327,38	-	30	25
5. Giri Sasak	211,44	145,55	15	32
6. Kuripan Timur	149,55	-	25	22
<b>Jumlah / Total</b>	<b>1 252,78</b>	<b>30,55</b>	<b>164</b>	<b>183,5</b>

Sumber: BAPPEDA Kabupaten Lombok Barat

**Tabel 1. 4.**  
*Table*

**Banyaknya Hari Hujan dan Curah Hujan di Stasiun  
Meteorologi Selaparang Mataram di Rinci Per Bulan**  
*Days and Frequency of Rain in Selaparang Meteorologi  
Station of Mataram by Month*  
**2017**

<b>Bulan</b>	<b>Hari Hujan</b>	<b>Curah Hujan (mm)</b>
<b>(1)</b>	<b>(2)</b>	<b>(3)</b>
Januari	22	155
Pebruari	17	294
Maret	15	96
April	16	213
Mei	10	186
Juni	12	140
Juli	7	10
Agustus	14	16
September	5	30
Oktober	16	159
Nopember	23	421
Desember	22	305
<b>Rata-Rata / Average</b>	<b>14,91</b>	<b>168,76</b>

Sumber:Badan Meteorogi Klimatologi dan Geofisika Kediri

**Tabel 1. 5.**  
*Table*

**Jarak Antara Ibukota Kecamatan  
Ke Desa – Desa di Kecamatan Kuripan**  
*Distance between Subdistrict Capital  
and Villages in Kuripan Subdistrict*  
**2017**

<b>Desa</b>	<b>Jarak (Km)</b>
<b>(1)</b>	<b>(2)</b>
1. Kuripan Selatan	2
2. Kuripan	-
3. Kuripan Utara	4
4. Jagaraga	3
5. Giri Sasak	5
6. Kuripan Timur	1

Sumber: Kantor Desa di Kecamatan Kuripan



<https://lombokbontokab.bps.go.id>

**PEMERINTAHAN**  
*Government*

**2**







## BAB II PEMERINTAHAN

## CHAPTER II GOVERNMENT

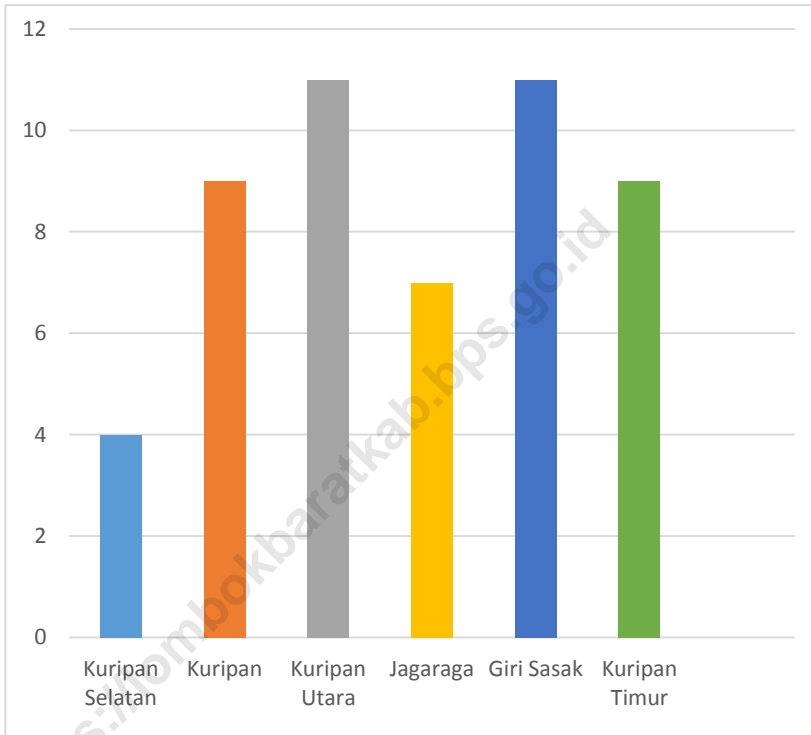
Pemerintahan yang baik akan mempertimbangkan segala aspek yang diperlukan bagi masyarakat untuk berkembang. Pemerintahan yang baik akan menata sedemikian rupa agar pembangunan dapat dilaksanakan secara adil dan merata sehingga kesejahteraan dapat dicapai oleh setiap lapisan masyarakat.

Secara umum bab berikut memberikan gambaran mengenai pembagian wilayah administrasi di Kecamatan Kuripan, banyaknya aparat pemerintahan yang ada, dan banyaknya lembaga-lembaga lain yang mendukung kelancaran jalannya pemerintahan di Kecamatan Kuripan berikut.

*Good Government will consider all aspects needed to develop. Good government will do all efforts so that development could be carried thoroughly and in a good manner based on equality. Therefore prosperity can be achieved by the whole citizen.*

*In general, this chapter gives images in words and number about administrative area in Kuripan Sub District, number of apparatuses and other institutions involve in the development of Kuripan Subdistrict.*

**Grafik 2.**  
**Jumlah BPD di Kecamatan Kuripan**  
**2017**



Sumber: Kantor Desa

**Tabel 2. 1. Pembagian Wilayah Administrasi Kecamatan Kuripan Dirinci Menurut Desa**  
*Administrative Area of Kuripan Subdistrict by Village*  
**2017**

Desa	Jumlah Dusun	Jumlah RW	Jumlah RT
(1)	(2)	(3)	(4)
1. Kuripan Selatan	4	-	23
2. Kuripan	9	-	32
3. Kuripan Utara	12	-	35
4. Jagaraga	7	-	44
5. Giri Sasak	5	-	14
6. Kuripan Timur	4	-	10
<b>Jumlah / Total</b>	<b>42</b>	<b>-</b>	<b>158</b>

Sumber: Kantor Desa

**Tabel 2. 2.**  
*Table*

**Banyaknya Aparat Pemerintahan Desa  
di Kecamatan Kuripan**  
*Village Apparatuses of Kuripan Subdistrict*  
**2017**

<b>Desa</b>	<b>Perangkat Desa</b>	<b>Kepala Dusun</b>	<b>Ketua RT</b>	<b>Penghulu</b>	<b>Pekasih</b>
<b>(1)</b>	<b>(2)</b>	<b>(3)</b>	<b>(4)</b>	<b>(5)</b>	<b>(6)</b>
1. Kuripan Selatan	8	4	23	1	1
2. Kuripan	8	9	32	1	2
3. Kuripan Utara	8	13	35	1	5
4. Jagaraga	8	7	44	1	4
5. Giri Sasak	8	5	14	1	1
6. Kuripan Timur	8	4	10	1	2
<b>Jumlah / Total</b>	<b>48</b>	<b>42</b>	<b>158</b>	<b>10</b>	<b>15</b>

Sumber: Kantor Desa

**Tabel 2. 3.**  
*Table*

**Banyaknya Desa Swakarsa, Swadaya,  
dan Swasembada di Kecamatan Kuripan**  
*Number of Village by Type of Village in Kuripan Subdistrict*  
**2017**

<b>Desa</b>	<b>Swadaya</b>	<b>Swakarsa</b>	<b>Swasembada</b>
<b>(1)</b>	<b>(2)</b>	<b>(3)</b>	<b>(4)</b>
1. Kuripan Selatan	6	1	-
2. Kuripan	-	-	1
3. Kuripan Utara	-	1	-
4. Jagaraga	-	-	1
5. Giri Sasak	-	1	-
6. Kuripan Timur	-	-	1
<b>Jumlah / Total</b>	<b>-</b>	<b>3</b>	<b>3</b>

Sumber: Kantor Desa

**Tabel 2. 4.**  
Table

**Banyaknya Sarana Perekonomian  
Kecamatan Kuripan Dirinci Menurut Desa**  
*Number of Economic Facility in Kuripan Subdistrict by Village*  
**2017**

Desa	Pasar Umum	Hotel/Akom odasi lainnya	Toko/ Kios	Warung
(1)	(2)	(3)	(4)	(5)
1. Kuripan Selatan	-	-	34	17
2. Kuripan	1	-	167	20
3. Kuripan Utara	1	-	51	8
4. Jagaraga	-	-	39	17
5. Giri Sasak	1	-	42	29
6. Kuripan Timur	-	-	31	8
<b>Jumlah / Total</b>	<b>3</b>	<b>-</b>	<b>364</b>	<b>115</b>

Sumber: Kantor Desa

**Tabel 2. 4. Lanjutan**  
*Table Continued*

Desa	KUD	Bank	LKP	Pegad aian	Koperasi Lainnya
(1)	(6)	(7)	(8)	(9)	(10)
1. Kuripan Selatan	-	-	-	-	1
2. Kuripan	1	-	-	1	1
3. Kuripan Utara	-	-	-	-	-
4. Jagaraga	-	-	1	-	3
5. Giri Sasak	-	-	-	-	-
6. Kuripan Timur	-	-	-	-	-
<b>Jumlah / Total</b>	<b>1</b>	<b>-</b>	<b>1</b>	<b>1</b>	<b>5</b>

Sumber: Kantor Desa

**Tabel 2. 5.**  
Table

**Jumlah Anggota BPD, LPM dan PKK  
di Kecamatan Kuripan Dirinci Menurut Desa  
Members of Village Representative by Organization and Village  
2017**

Desa	BPD	LPM	PKK
(1)	(2)	(3)	(4)
1. Kuripan Selatan	9	20	27
2. Kuripan	9	11	27
3. Kuripan Utara	11	10	36
4. Jagaraga	7	8	15
5. Giri Sasak	11	15	30
6. Kuripan Timur	9	15	46
<b>Jumlah / Total</b>	<b>56</b>	<b>79</b>	<b>181</b>

Sumber: Kantor Desa



<https://lombokkab.bps.go.id>

# **PENDUDUK**

*Population*

# 3



**BAB III  
PENDUDUK****CHAPTER III  
POPULATION**

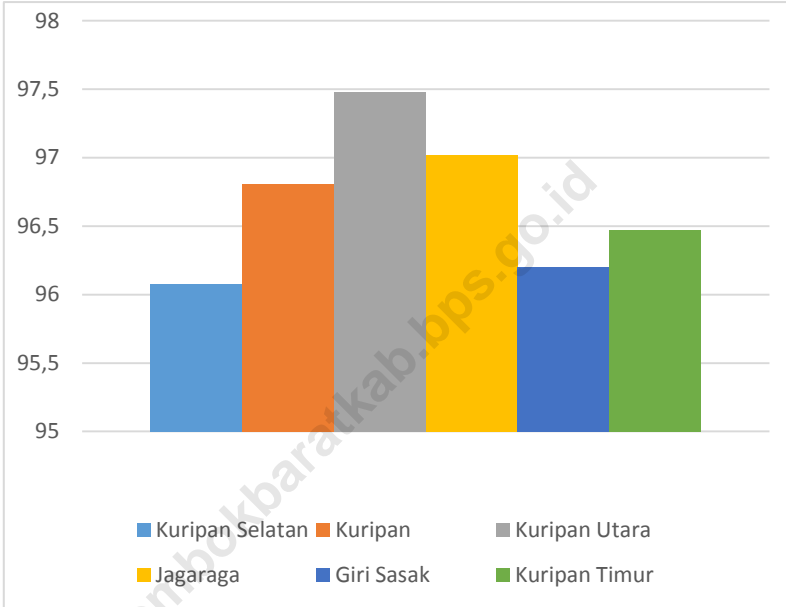
Penduduk merupakan obyek pelaksana pembangunan, dan demi pembangunan pula diperlukan sumber daya manusia yang berkualitas. Banyaknya jumlah penduduk yang dimiliki oleh suatu wilayah merupakan potensi yang ada pada wilayah itu, sehingga diperlukan langkah pengembangan dan pengelolaan yang tepat agar potensi tersebut dapat dimanfaatkan sebaik-baiknya demi kesejahteraan penduduk tersebut.

Jumlah penduduk, rumah tangga, pola kependudukan, migrasi baik masuk maupun keluar, dan hal-hal lain yang berkaitan dengan mobilitas penduduk di Kecamatan Kuripan selama Tahun 2016 dijelaskan dalam tabel-tabel berikut.

*Population are objects of development, and for the development it self qualified human resources is definately required. Number of population in a region is a potention of the region, and therefor strategic movement to enhance and manage that potention should be generalized so that it can be usefull for the better and prosperity of the population it self.*

*Number of population, household, population pattern, in migration and also outmgration, and other informations conected to mobility of Kuripan Sub District population during 2016 are described in this chapter.*

**Grafik 3.**  
**Rasio Jenis Kelamin di Kecamatan Kuripan**  
*Sex Ratio in KuripanSubdistrict*  
**2017**



Sumber : Badan Pusat Statistik Kabupaten Lombok Barat

**Tabel 3.1.**  
*Table*

**Jumlah Penduduk Kecamatan Kuripan  
Dirinci Menurut Jenis Kelamin dan Desa**  
*Population of Kuripan Subdistrict by Sex and Village*  
**2017**

Desa	Laki - Laki	Perempuan	Jumlah
(1)	(2)	(3)	(4)

1. Kuripan Selatan
2. Kuripan
3. Kuripan Utara
4. Jagaraga
5. Giri Sasak
6. Kuripan Timur

**Jumlah / Total**

Sumber :Badan Pusat Statistik Kabupaten Lombok Barat

**Tabel 3.2.** **Luas Wilayah, Jumlah Penduduk dan Kepadatan Penduduk Kecamatan Kuripan Dirinci Menurut Desa**  
*Area, Population and Population Density of Kuripan Subdistrict by Village*  
**2017**

Desa	Luas Wilayah	Jumlah Penduduk	Kepadatan Penduduk (jiwa/Km <sup>2</sup> )
(1)	(2)	(3)	(4)
1. Kuripan Selatan	4,77		
2. Kuripan	4,61		
3. Kuripan Utara	4,30		
4. Jagaraga	5,02		
5. Giri Sasak	4,76		
6. Kuripan Timur	2,19		
<b>Jumlah / Total</b>	<b>25,65</b>		

Sumber : Badan Pusat Statistik Kabupaten Lombok Barat

**Tabel 3.3.**

Table

**Jumlah Penduduk Kecamatan Kuripan  
Menurut Jenis Kelamin, Kewarganegaraan dan Desa**  
*Population of Kuripan Subdistrict  
by Sex, Citizenship and Village*  
**2017**

Desa	WNI		WNA		Jumlah
	Laki-laki	Perempuan	Laki-laki	Perempuan	
(1)	(2)	(3)	(4)	(5)	(6)

1. Kuripan Selatan
2. Kuripan
3. Kuripan Utara
4. Jagaraga
5. Giri Sasak
6. Kuripan Timur

**Jumlah / Total**

Sumber : Badan Pusat Statistik Kabupaten Lombok Barat

**Tabel 3. 4.**

Table

**Jumlah Penduduk Kecamatan Kuripan  
Menurut Jenis Kelamin dan Rasio Jenis Kelamin  
Population of Kuripan Subdistrict by Sex and Sex Ratio  
2017**

Desa	Laki - Laki	Perempuan	Rasio Jenis Kelamin
(1)	(2)	(3)	(4)

1. Kuripan Selatan
2. Kuripan
3. Kuripan Utara
4. Jagaraga
5. Giri Sasak
6. Kuripan Timur

**Jumlah / Total**

Sumber : Badan Pusat Statistik Kabupaten Lombok Barat



**Tabel 3. 5.**  
*Table*

**Jumlah Penduduk, Rumah Tanggadan  
Rata-Rata Anggota Rumah Tangga di Kecamatan Kuripan**  
*Population, Household and Average Household Member  
in Kuripan Subdistrict*  
**2017**

Desa	Jumlah Penduduk	Jumlah Rumahtangga	Rata-Rata Anggota Rumahtangga
(1)	(2)	(3)	(4)

1. Kuripan Selatan
2. Kuripan
3. Kuripan Utara
4. Jagaraga
5. Giri Sasak
6. Kuripan Timur

---

**Jumlah / Total**

---

Sumber : Badan Pusat Statistik Kabupaten Lombok Barat

**Tabel 3. 6.**  
*Table*

**Jumlah Penduduk Kecamatan Kuripan  
Dirinci Menurut Kelompok Umur dan Desa**  
*Population by Age Group and Village in Kuripan Subdistrict*  
**2017**

Desa	0 - 4	5 - 9	10 - 14	15 - 19
(1)	(2)	(3)	(4)	(5)

1. Kuripan Selatan
2. Kuripan
3. Kuripan Utara
4. Jagaraga
5. Giri Sasak
6. Kuripan Timur

**Jumlah / Total**

Sumber : Badan Pusat Statistik Kabupaten Lombok Barat

**Tabel 3. 6. Lanjutan**  
*Table Continued*

Desa	20 - 24	25 - 29	30 - 34	35 - 39
(1)	(6)	(7)	(8)	(9)

1. Kuripan Selatan
2. Kuripan
3. Kuripan Utara
4. Jagaraga
5. Giri Sasak
6. Kuripan Timur

**Jumlah / Total**

Sumber : Badan Pusat Statistik Kabupaten Lombok Barat

**Tabel 3. 6. Lanjutan**  
*Table Continued*

<b>Desa</b>	<b>40 - 44</b>	<b>45 - 49</b>	<b>50 - 54</b>	<b>55 - 59</b>
<b>(1)</b>	<b>(10)</b>	<b>(11)</b>	<b>(12)</b>	<b>(13)</b>

1. Kuripan Selatan
2. Kuripan
3. Kuripan Utara
4. Jagaraga
5. Giri Sasak
6. Kuripan Timur

---

**Jumlah / Total**

---

Sumber : Badan Pusat Statistik Kabupaten Lombok Barat

**Tabel 3. 6. Lanjutan**  
*Table Continued*

Desa	60 - 64	65 - 69	70 - 74	74+	TOTAL
(1)	(10)	(11)	(12)	(13)	(14)

1. Kuripan Selatan
2. Kuripan
3. Kuripan Utara
4. Jagaraga
5. Giri Sasak
6. Kuripan Timur

**Jumlah / Total**

Sumber : Badan Pusat Statistik Kabupaten Lombok Barat

**Tabel 3. 7.**  
Table

**Jumlah Penduduk, Rumah Tanggadan  
Rata-Rata Anggota Rumah Tangga di Kecamatan Kuripan  
Population, Household and  
Average Household Member of Kuripan Subdistrict  
1997 - 2016**

Tahun	Jumlah Penduduk	Jumlah Rumahtangga	Rata-Rata Anggota Rumahtangga
(1)	(2)	(3)	(4)
1997	68883	17011	4
1998	69079	17384	4
1999	69485	17675	4
2000	28356	7645	4
2001	28279	7624	4
2002	29137	7946	4
2003	29308	8000	4
2004	29597	8056	4
2005	29749	8103	4
2006	32735	8912	4
2007	33286	8948	4
2008	34130	9644	4
2009	34626	2595	3
2010	34020	9509	4
2011	34400	9604	4
2012	34804	9731	4
2013	35215	9879	4
2014	36587	10227	4
2015	37 176	10 371	4
2016			

Sumber : Badan Pusat Statistik Kabupaten Lombok Barat

**Tabel 3. 8.**  
*Table*

**Rata-Rata Laju Pertumbuhan Penduduk  
Kecamatan Kuripan Menurut Desa  
Berdasarkan Sp Tahun 2000 dan 2010**  
*Average population Growth of Kuripan Subdistrict  
by Village Based on Population Census on 2000 and 2010*

Desa	Penduduk Hasil SP 2000	Penduduk Hasil SP 2010	Penduduk 2016	Laju Pertumbuhan Penduduk
(1)	(2)	(3)	(4)	(5)
1. Kuripan Selatan	6887	7445		1,11
2. Kuripan	9069	10166		1,12
3. Kuripan Utara	6734	7828		1,11
4. Jagaraga	7118	8581		1,12
5. Giri Sasak	-	-		-
6. Kuripan Timur	-	-		-
<b>Jumlah / Total</b>	<b>29808</b>	<b>34020</b>	<b>37176</b>	<b>1,12</b>

Sumber : Badan Pusat Statistik Kabupaten Lombok Barat

**Tabel 3. 9.**  
Table

**Banyaknya Penduduk Kecamatan Kuripan  
yang Bertransmigrasi  
Transmigration from Kuripan Subdistrict  
2001/2002– 2015/2016**

Tahun	Jumlah Kepala Keluarga	Jiwa
(1)	(2)	(3)
2001/2002	-	-
2002/2003	-	-
2003/2004	-	-
2004/2005	-	-
2005/2006	-	-
2006/2007	-	-
2007/2008	-	-
2008/2009	-	-
2009/2010	10	39
2010/2011	-	-
2011/2012	-	-
2012/2013	-	-
2013/2014	-	-
2014/2015	-	-
2015/2016	-	-

Sumber: Kantor Desa di Kecamatan Kuripan



**Tabel 3. 10.**  
*Table*

**Jumlah Bayi (0 – 1 Tahun) di Kecamatan Kuripan  
Menurut Jenis Kelamin dan Desa**  
*Population of Infant (0 – 1 Year Old)  
in Kuripan Subdistrict by Sex and Village*  
**2017**

<b>Desa</b>	<b>Laki-Laki</b>	<b>Perempuan</b>	<b>Jumlah</b>
<b>(1)</b>	<b>(2)</b>	<b>(3)</b>	<b>(4)</b>
1. Kuripan Selatan			
2. Kuripan			
3. Kuripan Utara			
4. Jagaraga			
5. Giri Sasak			
6. Kuripan Timur			
<b>Jumlah / Total</b>			

Sumber : Badan Pusat Statistik Kabupaten Lombok Barat

**Tabel 3. 11.** Jumlah Balita (0 – 4 Tahun) di Kecamatan Kuripan  
 Menurut Jenis Kelamin dan Desa  
*Population Age Under 5 Years  
 by Sex And Village of Kuripan Subdistrict  
 2017*

Desa	Laki-Laki	Perempuan	Jumlah
(1)	(2)	(3)	(4)

1. Kuripan Selatan
2. Kuripan
3. Kuripan Utara
4. Jagaraga
5. Giri Sasak
6. Kuripan Timur

**Jumlah / Total**

Sumber : Badan Pusat Statistik Kabupaten Lombok Barat

**Tabel 3. 12.**  
*Table*

**Jumlah Anak-Anak Usia 0 – 14 Tahun**  
**di Kecamatan Kuripan Menurut Jenis Kelamin dan Desa**  
*Children Age 0 – 14 years*  
*in Kuripan Subdistrict by Sex and Village*  
**2017**

Desa	Laki-Laki	Perempuan	Jumlah
(1)	(2)	(3)	(4)

1. Kuripan Selatan
2. Kuripan
3. Kuripan Utara
4. Jagaraga
5. Giri Sasak
6. Kuripan Timur

---

**Jumlah / Total**

---

Sumber : Badan Pusat Statistik Kabupaten Lombok Barat

**Tabel 3.13.**  
Table

**Banyaknya Penduduk Usia 15 - 19 Tahun  
di Kecamatan Kuripan Menurut Jenis Kelamin dan Desa  
Population Age 15-19 Years  
in Kuripan Subdistrict by Sex and Village  
2017**

Desa	Laki-Laki	Perempuan	Jumlah
(1)	(2)	(3)	(4)

1. Kuripan Selatan
2. Kuripan
3. Kuripan Utara
4. Jagaraga
5. Giri Sasak
6. Kuripan Timur

---

**Jumlah / Total**

---

Sumber : Badan Pusat Statistik Kabupaten Lombok Barat

**Tabel 3. 14.**  
*Table*

**Jumlah Penduduk Usia 15 Tahun Ke Atas  
di Kecamatan Kuripan Menurut Jenis Kelamin dan Desa**  
*Population Age Above 15 Years  
by Sex and Village in Kuripan Subdistrict*  
**2017**

Desa	Laki-Laki	Perempuan	Jumlah
(1)	(2)	(3)	(4)

1. Kuripan Selatan
2. Kuripan
3. Kuripan Utara
4. Jagaraga
5. Giri Sasak
6. Kuripan Timur

---

**Jumlah / Total**

---

Sumber : Badan Pusat Statistik Kabupaten Lombok Barat

**Tabel 3. 15.**  
*Table*

**Jumlah Penduduk Usia 20 – 39 Tahun  
di Kecamatan Kuripan Menurut Jenis Kelamin dan Desa**  
*Population Age 20 – 39 Years  
by Sex and Village in Kuripan Subdistrict*  
**2017**

Desa	Laki-Laki	Perempuan	Jumlah
(1)	(2)	(3)	(4)

1. Kuripan Selatan
2. Kuripan
3. Kuripan Utara
4. Jagaraga
5. Giri Sasak
6. Kuripan Timur

---

**Jumlah / Total**

---

Sumber : Badan Pusat Statistik Kabupaten Lombok Barat

**Tabel 3. 16.**  
*Table*

**Jumlah Penduduk Usia 40 - 64 Tahun**  
**di Kecamatan Kuripan Menurut Jenis Kelamin dan Desa**  
*Population Age 40 - 64 Years*  
*by Sex and Village in Kuripan Subdistrict*  
**2017**

Desa	Laki-Laki	Perempuan	Jumlah
(1)	(2)	(3)	(4)

1. Kuripan Selatan
2. Kuripan
3. Kuripan Utara
4. Jagaraga
5. Giri Sasak
6. Kuripan Timur

---

**Jumlah / Total**

---

Sumber : Badan Pusat Statistik Kabupaten Lombok Barat

**Tabel 3. 17.**  
Table

**Jumlah Penduduk Usia 65 Tahun Ke Atas  
di Kecamatan Kuripan Menurut Jenis Kelamin dan Desa**  
*Population Age Above 65 Years  
by Sex and Village in Kuripan Subdistrict*  
**2017**

Desa	Laki-Laki	Perempuan	Jumlah
(1)	(2)	(3)	(4)

1. Kuripan Selatan
2. Kuripan
3. Kuripan Utara
4. Jagaraga
5. Giri Sasak
6. Kuripan Timur

---

**Jumlah / Total**

---

Sumber : Badan Pusat Statistik Kabupaten Lombok Barat



**Tabel 3. 18.**  
*Table*

**Jumlah Penduduk Usia 10 Tahun Ke Atas  
di Kecamatan Kuripan Menurut Jenis Kelamin dan Desa**  
*Population Age Above 10 Years  
by Sex and Village in Kuripan Subdistrict*  
**2017**

Desa	Laki-Laki	Perempuan	Jumlah
(1)	(2)	(3)	(4)

1. Kuripan Selatan
2. Kuripan
3. Kuripan Utara
4. Jagaraga
5. Giri Sasak
6. Kuripan Timur

---

**Jumlah / Total**

---

Sumber : Badan Pusat Statistik Kabupaten Lombok Barat

**Tabel 3. 19.**  
Table

**Jumlah Penduduk Usia Kerja Produktif (15 – 64 Tahun)  
di Kecamatan Kuripan Menurut Jenis Kelamin dan Desa**  
*Population of Productive Age (15-64 Years Old)  
by Sex and Village in Kuripan Subdistrict*  
**2017**

Desa	Laki-Laki	Perempuan	Jumlah
(1)	(2)	(3)	(4)

1. Kuripan Selatan
2. Kuripan
3. Kuripan Utara
4. Jagaraga
5. Giri Sasak
6. Kuripan Timur

**Jumlah / Total**

Sumber : Badan Pusat Statistik Kabupaten Lombok Barat

**Tabel 3. 20.**  
Table

**Jumlah Penduduk Usia 5 - 6 Tahun**  
**di Kecamatan Kuripan Menurut Jenis Kelamin dan Desa**  
*Population Age 5 - 6Years*  
*by Sex and Village in Kuripan Subdistrict*  
**2017**

Desa	Laki-Laki	Perempuan	Jumlah
(1)	(2)	(3)	(4)

1. Kuripan Selatan
2. Kuripan
3. Kuripan Utara
4. Jagaraga
5. Giri Sasak
6. Kuripan Timur

---

**Jumlah / Total**

---

Sumber : Badan Pusat Statistik Kabupaten Lombok Barat

**Tabel 3. 21.**

Table

**Jumlah Penduduk Usia 7 - 12 Tahun  
di Kecamatan Kuripan Menurut Jenis Kelamin dan Desa  
Population Age 7 - 12 Years  
by Sex and Village in Kuripan Subdistrict  
2017**

Desa	Laki-Laki	Perempuan	Jumlah
(1)	(2)	(3)	(4)

1. Kuripan Selatan
2. Kuripan
3. Kuripan Utara
4. Jagaraga
5. Giri Sasak
6. Kuripan Timur

---

**Jumlah / Total**

---

Sumber : Badan Pusat Statistik Kabupaten Lombok Barat

**Tabel 3. 22.**  
*Table*

**Jumlah Penduduk Usia 13 - 15 Tahun**  
**di Kecamatan Kuripan Menurut Jenis Kelamin dan Desa**  
*Population Age 13 - 15 Years*  
*by Sex and Village in Kuripan Subdistrict*  
**2017**

Desa	Laki-Laki	Perempuan	Jumlah
(1)	(2)	(3)	(4)

1. Kuripan Selatan
2. Kuripan
3. Kuripan Utara
4. Jagaraga
5. Giri Sasak
6. Kuripan Timur

---

**Jumlah / Total**

---

Sumber : Badan Pusat Statistik Kabupaten Lombok Barat

**Tabel 3. 23.**  
Table

**Jumlah Penduduk Usia 16 - 18 Tahun  
di Kecamatan Kuripan Menurut Jenis Kelamin dan Desa**  
*Population Age 16 - 18 Years  
by Sex and Village in Kuripan Subdistrict*  
**2017**

Desa	Laki-Laki	Perempuan	Jumlah
(1)	(2)	(3)	(4)

1. Kuripan Selatan
2. Kuripan
3. Kuripan Utara
4. Jagaraga
5. Giri Sasak
6. Kuripan Timur

---

**Jumlah / Total**

---

Sumber : Badan Pusat Statistik Kabupaten Lombok Barat

**Tabel 3. 24.**  
*Table*

**Jumlah Penduduk Usia 19 - 24 Tahun**  
**di Kecamatan Kuripan Menurut Jenis Kelamin dan Desa**  
*Population Age 19 - 24 Years*  
*by Sex and Village in Kuripan Subdistrict*  
**2017**

Desa	Laki-Laki	Perempuan	Jumlah
(1)	(2)	(3)	(4)

1. Kuripan Selatan
2. Kuripan
3. Kuripan Utara
4. Jagaraga
5. Giri Sasak
6. Kuripan Timur

---

**Jumlah / Total**

---

Sumber : Badan Pusat Statistik Kabupaten Lombok Barat

**Tabel 3. 25.** Jumlah Rumah Tangga dan Rumah Tangga Miskin di Kecamatan Kuripan  
*Table*  
 Household and Poor Household in Kuripan Subdistrict

Desa	Rumah Tangga 2014	Rumah Tangga Miskin Hasil PPLS 2008	Rumah Tangga Miskin Hasil PPLS 2011
(1)	(2)	(3)	(4)
1. Kuripan Selatan	4334	1651	512
2. Kuripan	8147	1828	1147
3. Kuripan Utara	8424	1150	1040
4. Jagaraga	9232	1488	1321
5. Giri Sasak	3655	-	630
6. Kuripan Timur	2796	-	396
<b>Jumlah / Total</b>	<b>36587</b>	<b>6117</b>	<b>5046</b>

Sumber : Badan Pusat Statistik Kabupaten Lombok Barat



<https://lombokbaratkab.bps.go.id>

**SOSIAL**  
*Social*

**4**



**BAB IV  
SOSIAL****CHAPTER IV  
SOCIAL**

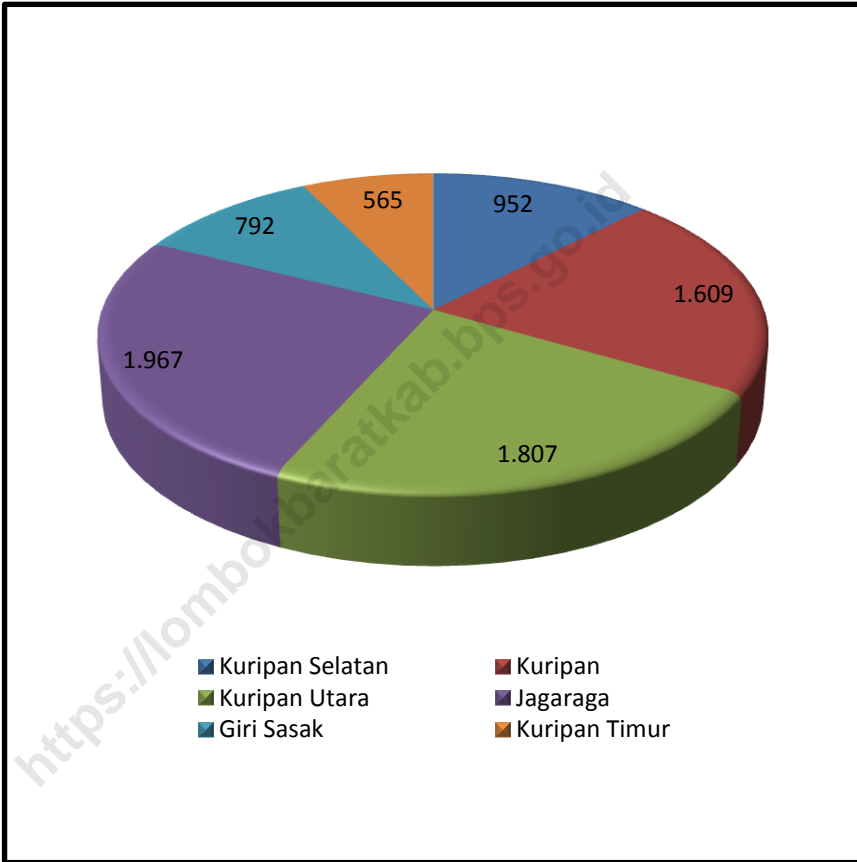
Menghadapi era globalisasi, sumber daya manusia yang berkualitas sangat diperlukan. Selain untuk meningkatkan daya saing, sumber daya manusia yang baik dapat menunjang keberhasilan pembangunan. Salah satu cara untuk meningkatkan kualitas sumber daya manusia adalah melalui pendidikan. Pendidikan yang memadai dan tepat sasaran sejak dini akan dapat meningkatkan kualitas sumber daya manusia yang ada.

Bab berikut akan memberikan gambaran mengenai dunia pendidikan di Kecamatan Kuripan, keadaan keluarga berencana, dan kondisi kesehatan dan masalah sosial lainnya selama Tahun 2016.

*Dealing with globalization, human resources which are qualified are a necessary. Good human resources could increase capability and also support the development. One of a way to improve human resource qualification is by education. Adequate and proper education from early age could help improving human resource qualification.*

*This chapter gives description about education in Kuripan Sub District, the progress of Family Planning programme and other social information during 2016.*

**Grafik 4.**  
**Pasangan Usia Subur (PUS) di Kecamatan Kuripan**  
**2017**



Sumber : UPTB KBPP Kecamatan Kuripan

**Tabel 4. 1.**  
*Table*

**Jumlah Sekolah di Kecamatan Kuripan  
Menurut Tingkat Pendidikan dan Desa**  
*Number of School in Kuripan Subdistrict  
by Level Of Education and Village*  
**2016/2017**

<b>Desa</b>	<b>SD</b>	<b>SLTP/MTs Negeri</b>	<b>SMU/S MK</b>	<b>Perguruan Tinggi</b>
<b>(1)</b>	<b>(2)</b>	<b>(3)</b>	<b>(4)</b>	<b>(5)</b>
1. Kuripan Selatan	2	1	-	-
2. Kuripan	5	2	1	-
3. Kuripan Utara	4	1	1	1
4. Jagaraga	4	1	1	-
5. Giri Sasak	3	-	-	-
6. Kuripan Timur	2	-	-	-
<b>Jumlah/ Total</b>	<b>20</b>	<b>5</b>	<b>3</b>	<b>1</b>

Sumber : Badan Pusat Statistik Kabupaten Lombok Barat

**Tabel 4. 2.**  
*Table*

**Jumlah Sekolah Dasar, Guru, Murid dan Fasilitas  
Pendidikan di Kecamatan Kuripan Menurut Desa**  
*Number of Elementary School, Teachers, Pupils and Education  
Facilities in Kuripan Subdistrict by Village*  
**2017/2018**

<b>Desa</b>	<b>SD</b>	<b>Guru</b>	<b>Murid</b>
<b>(1)</b>	<b>(2)</b>	<b>(3)</b>	<b>(4)</b>
1. Kuripan Selatan	3	21	392
2. Kuripan	5	53	1 093
3. Kuripan Utara	4	45	957
4. Jagaraga	4	51	961
5. Giri Sasak	4	29	393
6. Kuripan Timur	2	18	268
<b>Jumlah/ Total</b>	<b>22</b>	<b>217</b>	<b>4 064</b>

Sumber : Badan Pusat Statistik Kabupaten Lombok Barat

**Tabel 4. 2.**            **Lanjutan**  
*Table*                    *Continued*

<b>Desa</b>	<b>Lokal</b>	<b>Ruang Kelas</b>	<b>Rumah Dinas Kepala Sekolah</b>	<b>Rumah Dinas Guru</b>
<b>(1)</b>	<b>(5)</b>	<b>(6)</b>	<b>(7)</b>	<b>(8)</b>
1. Kuripan Selatan	2	12	2	4
2. Kuripan	8	34	3	12
3. Kuripan Utara	6	23	3	8
4. Jagaraga	7	25	2	9
5. Giri Sasak	5	16	1	6
6. Kuripan Timur	2	10	1	4
<b>Jumlah/ Total</b>	<b>30</b>	<b>120</b>	<b>12</b>	<b>43</b>

Sumber : Badan Pusat Statistik Kabupaten Lombok Barat

**Tabel 4. 3.**  
*Table*

**Jumlah SLTP Negeri, Guru, dan Murid  
di Kecamatan Kuripan Menurut Desa**  
*Number of Junior High School/ Islamic Public Junior High School,  
Teacher and Pupil in Kuripan Subdistrict by Village*  
**2017/2018**

Desa	Sekolah	Guru	Murid
(1)	(2)	(3)	(4)
1. Kuripan Selatan	1	26	127
2. Kuripan	1	25	113
3. Kuripan Utara	1	26	344
4. Jagaraga	1	19	157
5. Giri Sasak	-	-	-
6. Kuripan Timur	-	-	-
<b>Jumlah/ Total</b>	<b>4</b>	<b>96</b>	<b>741</b>

Sumber : Badan Pusat Statistik Kabupaten Lombok Barat



**Tabel 4. 4.**  
*Table*

**Jumlah SMU/SMK Negeri, Guru dan Murid  
di Kecamatan Kuripan Menurut Desa**  
*Number of High School/ Vocational High School, Teacher  
and Pupils in Kuripan Subdistrict by Village*  
**2017/2018**

<b>Desa</b>	<b>Sekolah</b>	<b>Guru</b>	<b>Murid</b>
<b>(1)</b>	<b>(2)</b>	<b>(3)</b>	<b>(4)</b>
1. Kuripan Selatan	-	-	-
2. Kuripan	1	43	476
3. Kuripan Utara	1	63	407
4. Jagaraga	1	51	312
5. Giri Sasak	-	-	-
6. Kuripan Timur	-	-	-
<b>Jumlah/ Total</b>	<b>3</b>	<b>132</b>	<b>1 195</b>

Sumber : Badan Pusat Statistik Kabupaten Lombok Barat

**Tabel 4. 5.**  
*Table*

**Jumlah Sekolah Swasta  
di Kecamatan Kuripan Menurut Desa**  
*Number of Private School in Kuripan Subdistrict by Village*  
**2016/2017**

Desa	Diniyah/ TPQ/ TK	SD / Ibtida'yah	SMP / Tsanawiyah	SMA/SMK/ Aliyah	P T
(1)	(2)	(3)	(4)	(5)	(6)
1. Kuripan Selatan	-	-	-	-	-
2. Kuripan	1	1	-	1	-
3. Kuripan Utara	2	1	3	1	-
4. Jagaraga	1	-	-	-	-
5. Giri Sasak	-	-	1	-	-
6. Kuripan Timur	-	-	1	-	-
<b>Jumlah/ Total</b>	<b>4</b>	<b>2</b>	<b>4</b>	<b>2</b>	-

Sumber : Badan Pusat Statistik Kabupaten Lombok Barat

**Tabel 4. 6.**  
*Table*

**Jumlah Madrasah Ibtidaiyah, Guru dan Murid  
di Kecamatan Kuripan Menurut Desa**  
*Number Of Islamic Elementary School, teacher and Pupil  
in Kuripan Subdistrict by Village*  
**2016/2017**

Desa	Sekolah	Guru	Murid
(1)	(2)	(3)	(4)
1. Kuripan Selatan	-	-	-
2. Kuripan	1	14	117
3. Kuripan Utara	1	20	168
4. Jagaraga	-	-	-
5. Giri Sasak	-	-	-
6. Kuripan Timur	-	-	-
<b>Jumlah/ Total</b>	<b>2</b>	<b>34</b>	<b>285</b>

Sumber : Badan Pusat Statistik Kabupaten Lombok Barat

**Tabel 4. 7.**  
*Table*

**Jumlah Madrasah Tsanawiyah, Guru dan Murid  
di Kecamatan Kuripan Menurut Desa**  
*Number of Islamic Junior High School, teacher and Pupil  
in Kuripan Subdistrict by Village*  
**2016/2017**

<b>Desa</b>	<b>Sekolah</b>	<b>Guru</b>	<b>Murid</b>
<b>(1)</b>	<b>(2)</b>	<b>(3)</b>	<b>(4)</b>
1. Kuripan Selatan	-	-	-
2. Kuripan	-	-	-
3. Kuripan Utara	2	50	251
4. Jagaraga	-	-	-
5. Giri Sasak	-	-	-
6. Kuripan Timur	1	20	72
<b>Jumlah/ Total</b>	<b>3</b>	<b>70</b>	<b>323</b>

Sumber : Badan Pusat Statistik Kabupaten Lombok Barat

**Tabel 4. 8.**  
*Table*

**Jumlah Madrasah Aliyah, Guru dan Murid  
di Kecamatan Kuripan Menurut Desa**  
*Number of Islamic Senior High School, Teacher and Pupil  
in Kuripan Subdistrict by Village*  
**2016/2017**

Desa	Sekolah	Guru	Murid
(1)	(2)	(3)	(4)
1. Kuripan Selatan	-	-	-
2. Kuripan	1	22	91
3. Kuripan Utara	1	41	174
4. Jagaraga	-	-	-
5. Giri Sasak	-	-	-
6. Kuripan Timur	-	-	-
<b>Jumlah/ Total</b>	<b>2</b>	<b>63</b>	<b>265</b>

Sumber : Badan Pusat Statistik Kabupaten Lombok Barat

**Tabel 4. 9. Jumlah Sarana Kesehatan di Kecamatan Kuripan Dirinci Menurut Desa**  
*Table*  
*Number of Health Facilities in Kuripan Subdistrict by Village*  
**2017**

Desa	Puskesmas	Puskesmas Pembantu	Tempat Praktek Dokter	Posyandu	Polindes /Poskes des
(1)	(2)	(3)	(4)	(5)	
1. Kuripan Selatan	-	-	-	10	1
2. Kuripan	1	1	2	10	1
3. Kuripan Utara	-	1	1	14	1
4. Jagaraga	-	1	1	8	1
5. Giri Sasak	-	1	1	8	1
6. Kuripan Timur	-	1	-	5	1
<b>Jumlah/ Total</b>	<b>1</b>	<b>5</b>	<b>5</b>	<b>55</b>	<b>6</b>

Sumber: Kantor Desa Di Kecamatan Kuripan

**Tabel 4. 10.**  
*Table*

**Jumlah Tenaga Kesehatan di Kecamatan Kuripan  
Menurut Desa**  
*Number of Paramedics in Kuripan Subdistrict by Village*  
**2017**

<b>Desa</b>	<b>Dokter</b>	<b>Mantri Kesehatan/ Perawat</b>	<b>Bidan</b>	<b>Dukun Bayi</b>
<b>(1)</b>	<b>(2)</b>	<b>(3)</b>	<b>(4)</b>	<b>(5)</b>
1. Kuripan Selatan	-	2	1	4
2. Kuripan	2	3	3	3
3. Kuripan Utara	1	3	1	9
4. Jagaraga	1	1	2	7
5. Giri Sasak	1	2	1	4
6. Kuripan Timur	-	2	1	2
<b>Jumlah/ Total</b>	<b>5</b>	<b>13</b>	<b>9</b>	<b>29</b>

Sumber : Badan Pusat Statistik Kabupaten Lombok Barat

**Tabel 4. 11.**  
*Table*

**Jumlah Peserta KB Aktif di Kecamatan Kuripan  
Menurut Jenis Alat yang Dipakai dan Desa  
Active Family Planning Member in Kuripan Subdistrict  
by Contraception and Village  
2017**

Desa	PUS	Alat Kontrasepsi			
		MOP	MOW	IMPL	IUD
(1)	(2)	(3)	(4)	(5)	(6)
1. Kuripan Selatan	957	-	6	150	56
2. Kuripan	1 609	1	27	577	225
3. Kuripan Utara	1 807	-	7	461	72
4. Jagaraga	1 967	-	11	432	111
5. Giri Sasak	792	-	15	195	60
6. Kuripan Timur	565	-	-	179	21
<b>Jumlah/ Total</b>	<b>7 697</b>	<b>1</b>	<b>66</b>	<b>1 994</b>	<b>545</b>

Sumber : UPTB KBPP Kecamatan Kuripan



**Tabel 4. 11.**      **Lanjutan**  
*Table*              *Continued*

Desa	Alat Kontrasepsi			
	Suntikan	Pil	Kondom	Jumlah
(1)	(6)	(7)	(8)	(9)
1. Kuripan Selatan	497	26	-	735
2. Kuripan	625	70	-	1 525
3. Kuripan Utara	772	232	9	1 553
4. Jagaraga	833	98	10	1 495
5. Giri Sasak	276	67	5	618
6. Kuripan Timur	180	65	-	445
<b>Jumlah/ Total</b>	<b>3 183</b>	<b>558</b>	<b>24</b>	<b>6 371</b>

Sumber : UPTB KBPP Kecamatan Kuripan

**Tabel 4. 12.**  
*Table*

**Tahapan Keluarga Sejahtera di Kecamatan Kuripan  
Menurut Umur Istri dan Desa**  
*Prosperous Family Stage in Kuripan Subdistrict  
by Spouse's Age and Village*  
**2017**

Desa	Pra KS	KS I	KS II	KS III	KS III Plus	Jumlah
(1)	(2)	(3)	(4)	(5)	(6)	(7)
1. Kuripan Selatan	-	-	-	-	-	-
2. Kuripan	-	-	-	-	-	-
3. Kuripan Utara	-	-	-	-	-	-
4. Jagaraga	-	-	-	-	-	-
5. Giri Sasak	-	-	-	-	-	-
6. Kuripan Timur	-	-	-	-	-	-
<b>Jumlah/ Total</b>	-	-	-	-	-	-

Sumber : UPTB KBPP Kecamatan Kuripan

**Tabel 4. 13.**  
*Table*

**Banyaknya Tempat Ibadah di Kecamatan Kuripan  
Menurut Desa**  
*Number of Place to Pray in Kuripan Subdistrict by Village  
2017*

<b>Desa</b>	<b>Masjid</b>	<b>Musholla</b>	<b>Gereja</b>	<b>Pura</b>	<b>Wihara</b>
<b>(1)</b>	<b>(2)</b>	<b>(3)</b>	<b>(4)</b>	<b>(5)</b>	<b>(6)</b>
1. Kuripan Selatan	4	18	-	2	-
2. Kuripan	7	16	-	2	-
3. Kuripan Utara	12	27	-	1	-
4. Jagaraga	5	12	-	6	-
5. Giri Sasak	6	8	-	-	-
6. Kuripan Timur	4	9	-	-	-
<b>Jumlah/ Total</b>	<b>48</b>	<b>89</b>	<b>-</b>	<b>11</b>	<b>-</b>

Sumber: Kantor Desa Di Kecamatan Kuripan

**Tabel 4. 14.**  
Table

**Banyaknya Pernikahan, Perceraian, Talak dan Rujuk  
di Kecamatan Kuripan Menurut Desa**  
*Marriages, Divorce, Islamic Separation and Remarried  
in Kuripan Subdistrict by Village*  
**2017**

Desa	Nikah	Talak	Cerai	Rujuk
(1)	(2)	(3)	(4)	(5)
1. Kuripan Selatan	45	-	-	-
2. Kuripan	86	-	-	-
3. Kuripan Utara	90	-	-	-
4. Jagaraga	48	-	-	-
5. Giri Sasak	49	-	-	-
6. Kuripan Timur	23	-	-	-
<b>Jumlah/ Total</b>	<b>341</b>	-	-	-

Sumber: KUA Kuripan

**Tabel 4. 15.**  
*Table*

**Jumlah Penyandang Permasalahan Sosial  
di Kecamatan Kuripan Menurut Desa**  
*People with Social Issue in Kuripan Subdistrict by Village*  
**2017**

<b>Desa</b>	<b>Keluarga Fakir Miskin (KK)</b>	<b>Anak Terlantar (Jiwa)</b>	<b>Gelandangan dan Pengemis (Jiwa)</b>	<b>Penyandang g Cacat (Jiwa)</b>
<b>(1)</b>	<b>(2)</b>	<b>(3)</b>	<b>(4)</b>	<b>(5)</b>
1. Kuripan Selatan	609	-	-	33
2. Kuripan	425	-	-	13
3. Kuripan Utara	416	-	-	12
4. Jagaraga	135	-	-	53
5. Giri Sasak	84	-	-	13
6. Kuripan Timur	96	-	-	10
<b>Jumlah/ Total</b>	<b>1 765</b>	<b>-</b>	<b>-</b>	<b>134</b>

Sumber: Kantor Desa Di Kecamatan Kuripan

**Tabel 4. 15.**      **Lanjutan**  
**Table**            **Continued**

Desa	Anak Nakal (Jiwa)	Jompo Terlantar (Jiwa)	Perumahan Tak Layak (Buah)	Tuna Susila (Jiwa)
(1)	(6)	(7)	(8)	(9)
1. Kuripan Selatan	-	-	425	-
2. Kuripan	-	-	80	-
3. Kuripan Utara	-	-	22	-
4. Jagaraga	-	-	95	-
5. Giri Sasak	-	-	131	-
6. Kuripan Timur	-	-	396	-
<b>Jumlah/ Total</b>	-	-	<b>1 149</b>	-

Sumber: Kantor Desa Di Kecamatan Kuripan

**Tabel 4. 15.**      **Lanjutan**  
*Table*                *Continued*

<b>Desa</b>	<b>Mantan Napi (Jiwa)</b>	<b>Wanita Rawan Sosek (jiwa)</b>	<b>Korban Penyalahgunaan Narkoba (jiwa)</b>	<b>Penyandang Penyakit Kronis (jiwa)</b>
<b>(1)</b>	<b>(10)</b>	<b>(11)</b>	<b>(12)</b>	<b>(13)</b>
1. Kuripan Selatan	14	-	-	11
2. Kuripan	5	-	-	3
3. Kuripan Utara	4	-	-	11
4. Jagaraga	6	-	2	7
5. Giri Sasak	5	-	-	6
6. Kuripan Timur	12	-	1	10
<b>Jumlah/ Total</b>	<b>46</b>	<b>-</b>	<b>-</b>	<b>40</b>

Sumber: Kantor Desa Di Kecamatan Kuripan

**Tabel 4. 16.**  
Table

**Banyaknya Lembaga Sosial Masyarakat  
di Kecamatan Kuripan Menurut Desa**  
*Number of Social Institution in Kuripan Subdistrict by Village*  
**2017**

Desa	Yayasan	Panti Asuhan	Asuhan Keluarga	Karang Taruna	P S M
(1)	(2)	(3)	(4)	(5)	(6)
1. Kuripan Selatan	2	-	-	-	-
2. Kuripan	2	-	1	1	1
3. Kuripan Utara	4	-	1	1	1
4. Jagaraga	3	-	1	1	1
5. Giri Sasak	1	-	-	-	-
6. Kuripan Timur	1	-	-	-	-
<b>Jumlah/ Total</b>	<b>13</b>	<b>-</b>	<b>3</b>	<b>3</b>	<b>3</b>

Sumber : Kantor Desa Di Kecamatan Kuripan



**Tabel 4. 17.**  
Table

**Jumlah Group Kesenian di Kecamatan Kuripan  
Dirinci Menurut Desa**  
*Traditional Cultural group in Kuripan Subdistrict by Village*  
**2017**

Desa	Sandiwara	Wayang	Tari/ Joget	Musik
(1)	(2)	(3)	(4)	(5)
1. Kuripan Selatan	-	-	-	1
2. Kuripan	-	1	1	3
3. Kuripan Utara	-	-	-	1
4. Jagaraga	1	-	-	1
5. Giri Sasak	-	-	-	1
6. Kuripan Timur	-	-	-	1
<b>Jumlah/ Total</b>	<b>1</b>	<b>1</b>	<b>1</b>	<b>8</b>

Sumber : Kantor Desa Di Kecamatan Kuripan

**Tabel 4. 18.**  
Table

**Tempat Rekreasi di Kecamatan Kuripan  
Dirinci Menurut Desa**  
*Place of Recreation in Kuripan Subdistrict By Village*  
**2017**

Desa	Kolam Renang	Tempat Rekreasi Lainnya
(1)	(2)	(3)
1. Kuripan Selatan	-	-
2. Kuripan	-	1
3. Kuripan Utara	-	-
4. Jagaraga	-	-
5. Giri Sasak	-	1
6. Kuripan Timur	-	-
<b>Jumlah/ Total</b>	-	<b>2</b>

Sumber : Kantor Desa Di Kecamatan Kuripan

<https://lombokbaratkab.bps.go.id>

**PERTANIAN**  
*Agriculture*

**5**



## **BAB V PERTANIAN**

Pembangunan ekonomi sektor pertanian bertujuan untuk meningkatkan produksi pertanian dan pendapatan petani. Kecamatan Kuripan sebagian besar penduduknya bekerja di sektor pertanian, sehingga peningkatan pembangunan di sektor ini akan dapat meningkatkan taraf hidup masyarakatnya menjadi lebih baik.

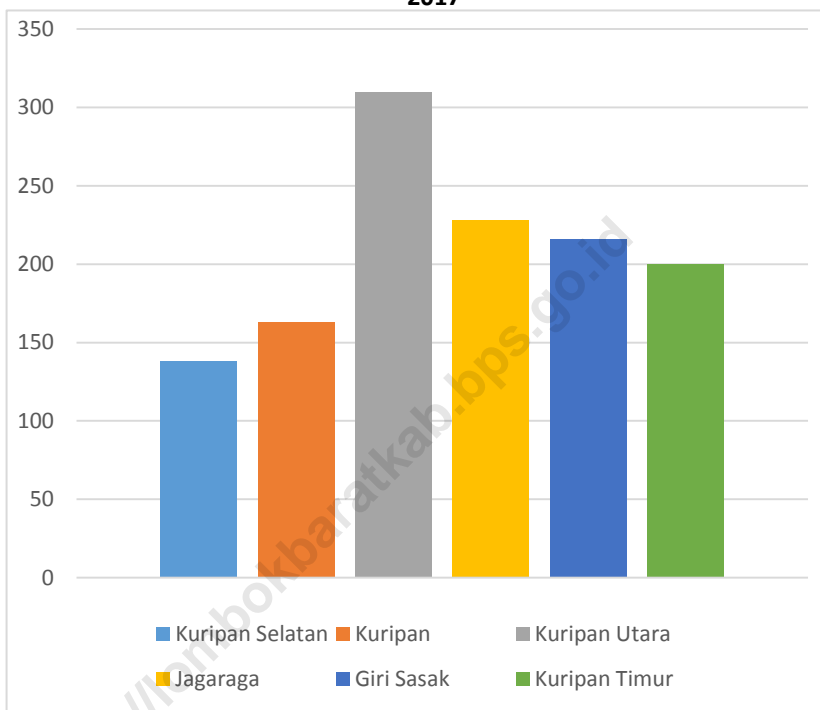
Untuk meningkatkan produksi pertanian tidak cukup hanya diperlukan tanah yang subur, tetapi teknologi yang tepat, pengetahuan yang baik, teknik pengolahan, pengairan dan pemeliharaan juga diperlukan. Gambaran mengenai keadaan pertanian dan peternakan di Kecamatan Kuripan pada Tahun 2016 digambarkan dalam bab berikut.

## **CHAPTER V AGRICULTURE**

*Economic development in agricultural sector are aimed to increase farming products as well as to increase farmers income. The majority of the people in Kuripan Sub District work on agricultural sector, therefor improving development in this sector will be able to improve the society quality of life to become better.*

*To increase farming productivity, a fertile soil is not the only main factor. The right and effective technology, appropriate knowledge, management technique, irrigation and alsomaintenance are required also. Description on agricultural sector in Kuripan Subdistrict during 2016 are exhibit in this chapters.*

**Grafik 5.**  
**Jumlah Ternak Sapi di Kecamatan Kuripan**  
**2017**



Sumber: KCD Pertanian Kecamatan Kuripan

**Tabel 5. 1. Luas Tanah Sawah di Kecamatan Kuripan Menurut Jenis Irigasi dan Desa**  
*Wetland Area in Kuripan Subdistrict by Type of Irrigation and Village 2017*

Desa	Irigasi		Tadah Hujan (Ha)	Jumlah (Ha)
	Teknis (Ha)	Non Teknis (Ha)		
(1)	(2)	(3)	(4)	(5)
1. Kuripan Selatan	12.85	57.17	15.54	85.56
2. Kuripan	126.21	-	-	126.21
3. Kuripan Utara	352.64	-	-	352.64
4. Jagaraga	327.38	-	-	327.38
5. Giri Sasak	151.35	45.54	14.55	211.44
6. Kuripan Timur	149.55	-	-	149.55
<b>Jumlah / Total</b>	<b>1.119,98</b>	<b>102,71</b>	<b>30,09</b>	<b>1.252,78</b>

Sumber: BPPK Kecamatan Kuripan

**Tabel 5. 2.** **Luas Tanam dan Produksi Padi**  
**di Kecamatan Kuripan Menurut Desa**  
*Planting Area and Production of Paddy in Kuripan Subdistrict by Village*  
**2017**

<b>Desa</b>	<b>Luas Tanam (Ha)</b>	<b>Produksi (Ton)</b>
<b>(1)</b>	<b>(2)</b>	<b>(3)</b>
1. Kuripan Selatan	171,12	10.267,2
2. Kuripan	290,42	17.643,015
3. Kuripan Utara	826,07	50.018,54
4. Jagaraga	779,76	47.175,48
5. Giri Sasak	422,88	25.584,24
6. Kuripan Timur	303,10	18.307,24
<b>Jumlah / Total</b>	<b>2.793,35</b>	<b>168.995,72</b>

Sumber: BPPK Kecamatan Kuripan



**Tabel 5. 3.**  
*Table*

**Luas Tanam dan Produksi Jagung  
di Kecamatan Kuripan Menurut Desa**  
*Planting Area and Corn production in Kuripan Subdistrict by Village*  
**2017**

Desa	Luas Tanam (Ha)	Produksi (Ton)
(1)	(2)	(3)
1. Kuripan Selatan	52,80	5.036,16
2. Kuripan	90	17.168,64
3. Kuripan Utara	65	9.299,52
4. Jagaraga	170	27.025,60
5. Giri Sasak	87	9.681,28
6. Kuripan Timur	76,55	10.344,16
<b>Jumlah / Total</b>	<b>541,35</b>	<b>78.555,36</b>

Sumber: BPPK Kecamatan Kuripan

**Tabel 5. 4.**

Table

**Luas Tanam dan Produksi Cabe  
di Kecamatan Kuripan Menurut Desa**  
*Planting Area and Chilli Production in Kuripan Subdistrict by Village*  
**2017**

Desa	Luas Tanam (Ha)	Produksi (Ton)
(1)	(2)	(3)
1. Kuripan Selatan	1,0	4,4
2. Kuripan	7,50	33,0
3. Kuripan Utara	66,0	290,0
4. Jagaraga	10,0	44,0
5. Giri Sasak	-	-
6. Kuripan Timur	-	-
<b>Jumlah / Total</b>	<b>84,50</b>	<b>371,4</b>

Sumber: BPPK Kecamatan Kuripan

**Tabel 5. 5. Luas Tanam dan Produksi Tembakau di Kecamatan Kuripan Menurut Desa**  
*Planting Area and Tobacco Production in Kuripan Subdistrict by Village 2017*

Desa	Luas Tanam (Ha)	Produksi (Ton)
(1)	(2)	(3)
1. Kuripan Selatan	-	-
2. Kuripan	2,5	3,0
3. Kuripan Utara	3,5	4,9
4. Jagaraga	2,5	3,5
5. Giri Sasak	1,5	1,9
6. Kuripan Timur	-	-
<b>Jumlah / Total</b>	<b>10,0</b>	<b>13,30</b>

Sumber: BPPK Kecamatan Kuripan

**Tabel 5. 6.**  
*Table*

**Luas Tanam dan Produksi Tembakau Virginia  
di Kecamatan Kuripan Menurut Desa**  
*Planting Area and Virginia Tobacco Production  
in Kuripan Subdistrict by Village*  
**2017**

<b>Desa</b>	<b>Luas Tanam (Ha)</b>	<b>Produksi (Ton)</b>
<b>(1)</b>	<b>(2)</b>	<b>(3)</b>
1. Kuripan Selatan	-	-
2. Kuripan	-	-
3. Kuripan Utara	7,0	11,9
4. Jagaraga	5,0	8,50
5. Giri Sasak	-	-
6. Kuripan Timur	-	-
<b>Jumlah / Total</b>	<b>12,0</b>	<b>20,40</b>

Sumber: BPPK Kecamatan Kuripan

**Tabel 5. 7. Luas Tanam dan Produksi Kacang Tanah di Kecamatan Kuripan Menurut Desa**  
*Planting Area and Peanut Production in Kuripan Subdistrict by Village 2017*

Desa	Luas Tanam (Ha)	Produksi (Ton)
(1)	(2)	(3)
1. Kuripan Selatan	-	-
2. Kuripan	2,0	3,2
3. Kuripan Utara	19,35	30,96
4. Jagaraga	8,3	13,28
5. Giri Sasak	2,0	3,20
6. Kuripan Timur	22,0	35,20
<b>Jumlah / Total</b>	<b>53,65</b>	<b>85,84</b>

Sumber: BPPK Kecamatan Kuripan

**Tabel 5. 8.**

Table

**Luas Tanam dan Produksi Kedelai  
di Kecamatan Kuripan Menurut Desa**  
*Planting Area and Soy Production in Kuripan Subdistrict by Village*  
**2017**

Desa	Luas Tanam (Ha)	Produksi (Ton)
(1)	(2)	(3)
1. Kuripan Selatan	40	486,86
2. Kuripan	37	468,69
3. Kuripan Utara	-	-
4. Jagaraga	1	12,44
5. Giri Sasak	55	683,13
6. Kuripan Timur	-	-
<b>Jumlah / Total</b>	<b>133</b>	<b>1.651,12</b>

Sumber: BPPK Kecamatan Kuripan

**Tabel 5. 9.**  
*Table*

**Luas Tanaman Perkebunan di Kecamatan Kuripan  
Menurut Jenis Tanaman**  
*Planting Area of Estate in Kuripan Subdistrict by Names of Plant  
2017*

Komoditas	Luas Tanam (Ha)	Produksi (Ton)
(1)	(2)	(3)
1. Kelapa	580,9	769,16
2. Kopi	-	-
3. Kapuk	4,5	1,08
4. Kemiri	-	-
5. Cengkeh	-	-
6. Kakao	2	0,43
7. Jambu Mete	15,0	3,64
8. Asam	2,60	0,95
9. Pinang	10,0	3,84
10. Jarak	-	-
11. Kapas	-	-
12. Tebu.	-	-
13. Wijen	-	-
14. Vanili	-	-

Sumber: KCD Pertanian Kecamatan Kuripan

**Tabel 5. 10.**  
Table

**Jumlah Ternak Kuda, Kerbau dan Sapi  
di Kecamatan Kuripan Menurut Desa**  
*Horses, Buffalo, Cow in Kuripan Subdistrict by Village*  
**2017**

Desa	Kuda (Ekor)	Kerbau (Ekor)	Sapi (Ekor)
(1)	(2)	(3)	(4)
1. Kuripan Selatan	15	151	267
2. Kuripan	18	75	233
3. Kuripan Utara	8	27	329
4. Jagaraga	12	74	216
5. Giri Sasak	10	154	250
6. Kuripan Timur	7	2	409
<b>Jumlah / Total</b>	<b>70</b>	<b>483</b>	<b>1.704</b>

Sumber: KCD Pertanian Kecamatan Kuripan



**Tabel 5. 11.**  
*Table*

**Jumlah Ternak Kambing, Domba dan Sapi  
di Kecamatan Kuripan Menurut Desa**  
*Goat, Sheep and Pig Population in Kuripan Subdistrict by Village*  
**2017**

Desa	Kambing (ekor)	Domba (ekor)	Babi (Ekor)
(1)	(2)	(3)	(4)
1. Kuripan Selatan	152	-	-
2. Kuripan	138	-	757
3. Kuripan Utara	270	-	75
4. Jagaraga	130	-	1.493
5. Giri Sasak	202	-	-
6. Kuripan Timur	307	-	-
<b>Jumlah / Total</b>	<b>1.199</b>	-	<b>2.325</b>

Sumber: KCD Pertanian Kecamatan Kuripan

**Tabel 5. 12.** Jumlah Ternak Unggas di Kecamatan Kuripan  
 Menurut Jenis Unggas dan Desa  
*Bird Population in Kuripan Subdistrict by Names of Bird and Village*  
**2017**

Desa	Ayam Ras Pedaging	Ayam Ras Petelur	Ayam Buras	Itik
(1)	(2)		(4)	(5)
1. Kuripan Selatan	7.000	-	9.542	1.696
2. Kuripan	3.000	250	11.242	844
3. Kuripan Utara	10.120	100	14.567	1.665
4. Jagaraga	10.000	-	9.657	1.377
5. Giri Sasak	12.000	-	10.546	842
6. Kuripan Timur	1.000	600	6.732	724
<b>Jumlah / Total</b>	<b>43.120</b>	<b>950</b>	<b>62.286</b>	<b>7.148</b>

Sumber: KCD Pertanian Kecamatan Kuripan

**Tabel 5. 13.**  
*Table*

**Banyaknya Produksi Ikan Kolam  
di Kecamatan Kuripan Dirinci Menurut Desa**  
*Fresh Water Fish Production in Kuripan Subdistrict By Village*  
**2016**

<b>Desa</b>	<b>Luas Kolam (Ha)</b>	<b>Produksi (Kg)</b>
<b>(1)</b>	<b>(2)</b>	<b>(3)</b>
1. Kuripan Selatan	5	50 000
2. Kuripan	5	50 000
3. Kuripan Utara	3.5	50 000
4. Jagaraga	3	30 000
5. Giri Sasak	-	-
6. Kuripan Timur	-	-
<b>Jumlah / Total</b>	<b>16,50</b>	<b>165 000</b>

Sumber : KCD Pertanian Kecamatan Kuripan



<https://lombokbarat.kab.bps.go.id>

# INDUSTRI

*Industry*

# 6



**BAB VI  
INDUSTRI****CHAPTER VI  
INDUSTRY**

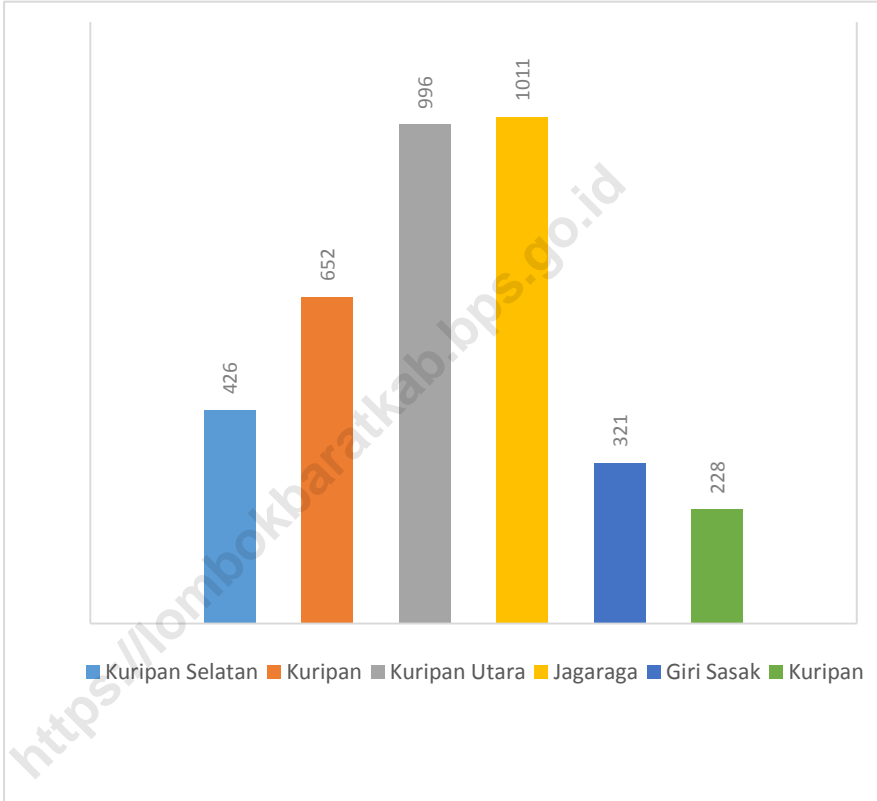
Salah satu sasaran dari pembangunan adalah menciptakan suatu perekonomian yang mandiri dan andal dengan bercirikan industri yang kokoh, kuat dan maju. Industri besar maupun industri sedang memang mulai dikembangkan di Kecamatan Kuripan, namun industri kecil yang berkembang di Kecamatan ini mulai mengalami peningkatan.

Listrik merupakan sumber energi yang diperlukan bagi manusia. Selain sebagai salah satu sumber penerangan, listrik juga diperlukan untuk menunjang kegiatan sehari-hari. Namun sayangnya masih belum semua Desa di kecamatan ini dapat menikmati energi listrik. Jelasnya jabarkan dalam tabel-tabel berikut.

*One of the development target is creating a modern and independence economy and also reliable with strong and modern industry as a base as it cover. Big Industry or medium industry are developing and have started to generalized in Kuripan Sub District. In progress, small scale industry instead started to develop rapidly.*

*Electricity are power source needed by human being. Other than as a source of light electricity is also needed to support daily activity. But unfortunately in Kuripan Sub District, there are still sub villages that haven't been able to use electricity. More description are illustrated in this chapter.*

**Grafik 6.**  
**Pengguna Sumur Pribadi di Kecamatan Kuripan**  
*Private Well in KuripanSubdistrict*  
**2017**



Sumber : Badan Pusat Statistik Kabupaten Lombok Barat



**Tabel 6. 1.** Jumlah Industri Rumah Tangga, Industri Besardan Sedang di Kecamatan Kuripan Menurut Desa Industri  
*Number of Household Industry, Big Industry, and Medium Industry in Kuripan Subdistrict by Village*  
**2017**

Desa	Industri Kecil	Industri Sedang	Industri Besar
(1)	(2)	(3)	(4)
1. Kuripan Selatan	321	-	-
2. Kuripan	262	-	-
3. Kuripan Utara	317	-	-
4. Jagaraga	210	-	-
5. Giri Sasak	182	-	-
6. Kuripan Timur	78	-	-
<b>Jumlah / Total</b>	<b>1 370</b>	-	-

Sumber : Kantor Desa di Kecamatan Kuripan

**Tabel 6. 2.**  
*Table*

**Banyaknya Rumah Tangga Pengguna Listrik PLN  
di Kecamatan Kuripan Menurut Desa**  
*Electricity Consumers in Kuripan Subdistrict by Village*  
**2017**

<b>Desa</b>	<b>Rumah Tangga</b>
<b>(1)</b>	<b>(2)</b>
1. Kuripan Selatan	1 644
2. Kuripan	2 697
3. Kuripan Utara	2 907
4. Jagaraga	2 847
5. Giri Sasak	1 431
6. Kuripan Timur	996
<b>Jumlah / Total</b>	<b>12 525</b>

Sumber : Kantor Desa di Kecamatan Kuripan

**Tabel 6. 3.**  
*Table*

**Banyaknya Sarana Air Bersih Rumah Tangga  
di Kecamatan Kuripan Menurut  
Sumber Air Bersih dan Desa**  
*Clear Water in Household by Water Source and Village  
in Kuripan Subdistrict*  
**2017**

Desa	PAM	Sumur Bantuan Pemerintah	Sumur Swadaya Masyarakat	Sumur Pribadi
(1)	(2)	(3)	(4)	(5)
1. Kuripan Selatan	-	17	112	427
2. Kuripan	243	35	71	654
3. Kuripan Utara	-	53	151	997
4. Jagaraga	142	8	13	1 012
5. Giri Sasak	-	-	131	322
6. Kuripan Timur	-	14	41	238
<b>Jumlah / Total</b>	<b>385</b>	<b>127</b>	<b>519</b>	<b>3 650</b>

Sumber : Kantor Desa di Kecamatan Kuripan



# **PERHUBUNGAN**

*Transportations*

# **7**

<https://lombokprabamb.bps.go.id>



## BAB VII PERHUBUNGAN

Sarana perhubungan yang memadai mutlak diperlukan demi kelancaran tidak hanya kegiatan perekonomian, namun juga sosial dan budaya. Sebagian besar sarana jalan yang ada di Kecamatan Kuripan sudah diperkeras. Sepeda motor masih merupakan alat transportasi utama di Kecamatan ini.

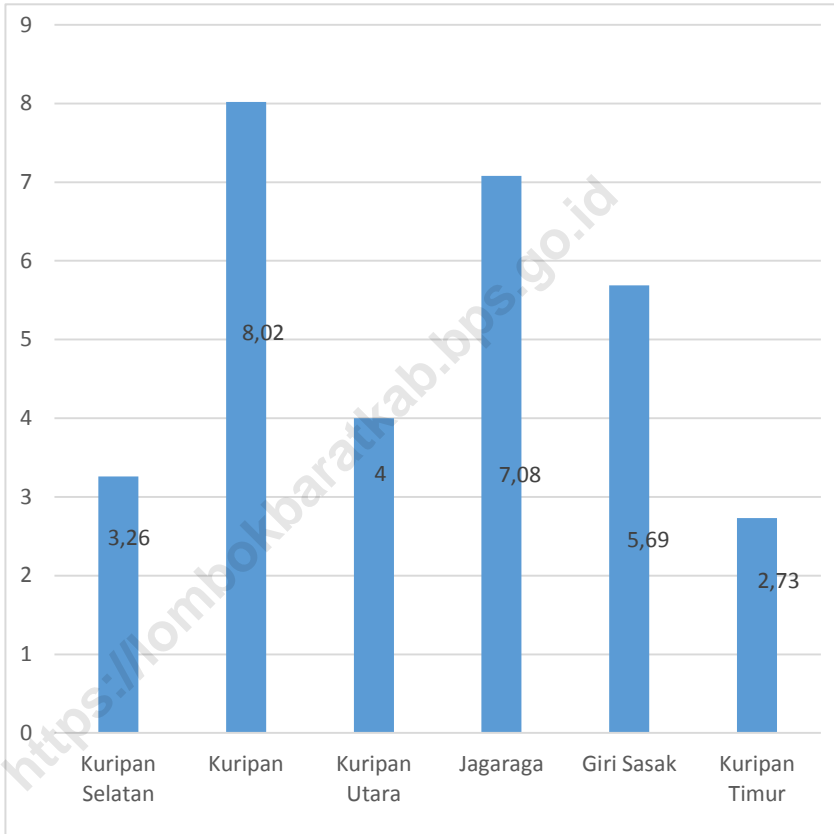
Komunikasi juga merupakan sarana yang penting. Tanpa adanya komunikasi kemajuan akan sulit tercapai dan pembangunan akan tersendat. Sarana komunikasi yang paling mudah dalam menyampaikan informasi mengenai perkembangan yang terjadi di dunia adalah televisi. Selengkapnya dijelaskan dalam tabel-tabel berikut.

## CHAPTER VII TRANSPORTATIONS

*Comfortable and sufficient transportations are needed to support not only economic activity, but also social and cultural behaviour. Most of road in Kuripan Sub District are asphalt coated. Motorcycle is still the main transport used in this sub district.*

*Communication is also an important issue. Without communication, development and modernisation are hard to achieve and it will lead to stagnation. The most common and cheap media of communication is television. Television gives information and also news about the world. More about transportation and telecommunication in Labuapi Sub District are describe in this chapter.*

**Grafik 7.**  
**Panjang Jalan yang Telah Diaspal di Kecamatan Kuripan**  
*Asphalted Road Length in KuripanSubdistrict*  
**2017**



Sumber : Kantor Desa Di Kecamatan Kuripan



**Tabel 7. 1.**  
*Table*

**Jumlah Kendaraan Bermotor Roda Dua dan  
Roda Empat di Kecamatan Kuripan Menurut Desa**  
*Motorcycle and Vehicle in Kuripan Subdistrict by Village*  
**2017**

Desa	Roda Dua	Roda Empat	Jumlah
(1)	(2)	(3)	(4)
1. Kuripan Selatan	313	37	350
2. Kuripan	517	42	559
3. Kuripan Utara	513	33	546
4. Jagaraga	561	17	578
5. Giri Sasak	217	3	220
6. Kuripan Timur	213	4	217
<b>Jumlah/ Total</b>	<b>2 334</b>	<b>136</b>	<b>2 470</b>

Sumber: Badan Pusat Statistik Kabupaten Lombok Barat

**Tabel 7. 2.** Jumlah Kendaraan Bermotor di Kecamatan Kuripan Menurut Jenis Kendaraan dan Desa  
*Motorized Transportation in Kuripan Subdistrict by Type of Transportation and Village*  
**2017**

Desa	Sepeda Motor	Truk	Pick Up Box	Bus
(1)	(2)	(3)	(4)	(5)
1. Kuripan Selatan	313	7	3	-
2. Kuripan	517	5	22	-
3. Kuripan Utara	513	13	11	-
4. Jagaraga	561	3	2	-
5. Giri Sasak	217	1	2	-
6. Kuripan Timur	213	2	3	-
<b>Jumlah/ Total</b>	<b>2 334</b>	<b>31</b>	<b>43</b>	<b>-</b>

Sumber : Badan Pusat Statistik Kabupaten Lombok Barat

**Tabel 7.2.**        **Lanjutan**  
*Table*            *Continued*

<b>Desa</b>	<b>Minibus/ Mikro</b>	<b>Sedan</b>	<b>Station Wagon</b>	<b>Jeep</b>
<b>(1)</b>	<b>(6)</b>	<b>(7)</b>	<b>(8)</b>	<b>(9)</b>
1. Kuripan Selatan	2	-	-	-
2. Kuripan	4	2	3	-
3. Kuripan Utara	1	5	-	1
4. Jagaraga	4	3	-	-
5. Giri Sasak	-	1	-	-
6. Kuripan Timur	-	-	-	-
<b>Jumlah/ Total</b>	<b>11</b>	<b>11</b>	<b>3</b>	<b>1</b>

Sumber : Badan Pusat Statistik Kabupaten Lombok Barat

**Tabel 7. 3.**  
Table

**Jumlah Kendaraan Tidak Bermotor  
di Kecamatan Kuripan Menurut Desa**  
*Traditional Transportation in Kuripan by Village*  
**2017**

Desa	Cidomo	Sepeda
(1)	(2)	(3)
1. Kuripan Selatan	6	36
2. Kuripan	17	261
3. Kuripan Utara	31	568
4. Jagaraga	22	357
5. Giri Sasak	10	37
6. Kuripan Timur	11	88
<b>Jumlah/ Total</b>	<b>97</b>	<b>1 347</b>

Sumber : Badan Pusat Statistik Kabupaten Lombok Barat

**Tabel 7. 4.**  
*Table*

**Jumlah Alat Komunikasi  
di Kecamatan Kuripan Menurut Desa**  
*Communication Gadget in Kuripan Subdistrict by Village*  
**2017**

Desa	Kantor Pos Pembantu
(1)	(2)
1. Kuripan Selatan	-
2. Kuripan	1
3. Kuripan Utara	-
4. Jagaraga	-
5. Giri Sasak	-
6. Kuripan Timur	-
<b>Jumlah/ Total</b>	<b>1</b>

Sumber : Badan Pusat Statistik Kabupaten Lombok Barat

**Tabel 7. 5.**  
*Table*

**Panjang Jalan di Kecamatan Kuripan  
Menurut Jenis Jalan dan Desa**  
*Road Length in Kuripan Subdistrict by Type of Road and Village*  
**2016**

Desa	Jalan Negara (Km)	Jalan Propinsi (Km)	Jalan Kabupaten (Km)	Jalan Desa (Km)	Jumlah
(1)	(2)	(3)	(4)	(5)	(6)
1. Kuripan Selatan	-	-	3,26	14,44	17,70
2. Kuripan	1,09	4,16	2,77	4,08	12,10
3. Kuripan Utara	0,74	3,26	-	24,00	28,00
4. Jagaraga	1,78	0,79	4,52	10,91	18,00
5. Giri Sasak	-	-	5,69	4,61	10,30
6. Kuripan Timur	-	-	2,73	7,17	9,90
<b>Jumlah/ Total</b>	<b>3,61</b>	<b>8,21</b>	<b>18,97</b>	<b>65,21</b>	<b>96,00</b>

Sumber : Kantor Desa Di Kecamatan Kuripan

**Tabel 7. 6.**  
*Table*

**Panjang Jalan di Kecamatan Kuripan  
Menurut Kondisi Jalan dan Desa**  
*Road Length of Kuripan Subdistrict  
by Condition of Road and Village  
2016*

Desa	Aspal (km)	Diperkeras (km)	Tanah (km)	Jumlah (km)
(1)	(2)	(3)	(4)	(5)
1. Kuripan Selatan	3,26	6,67	7,77	17,70
2. Kuripan	8,02	1,97	2,11	12,10
3. Kuripan Utara	5,50	7,50	15,00	28,00
4. Jagaraga	7,08	6,09	4,83	18,00
5. Giri Sasak	5,69	2,84	1,77	10,30
6. Kuripan Timur	2,73	4,17	3,00	9,90
<b>Jumlah/ Total</b>	<b>30,78</b>	<b>30,74</b>	<b>34,48</b>	<b>96,00</b>

Sumber : Kantor Desa Di Kecamatan Kuripan





# KEUANGAN & HARGA

*Finance & Prices*

8

<https://lombokprelab.bps.go.id>



## BAB VIII KEUANGAN DAN HARGA

## CHAPTER VIII FINANCE AND PRICES

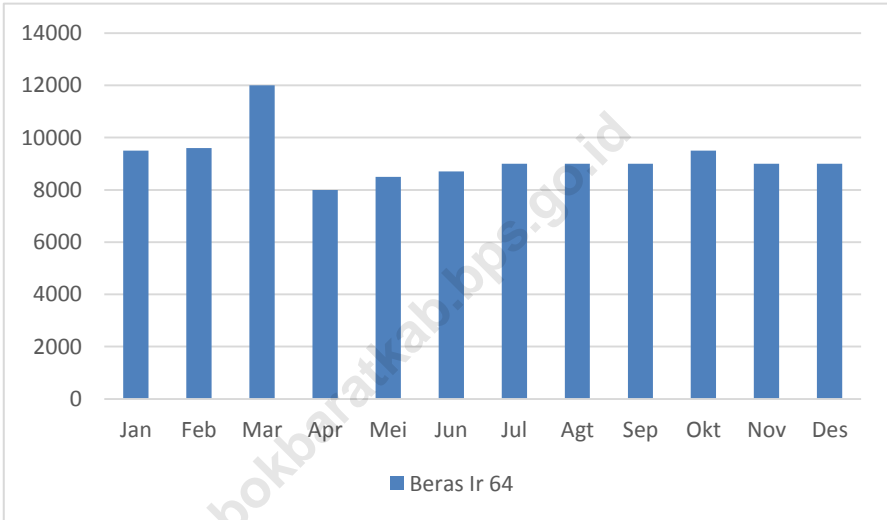
Sebagai suatu lembaga yang memegang peranan penting dalam roda perekonomian di masyarakat, lembaga keuangan diperlukan untuk menghimpun dana dan menyalurkannya kembali ke masyarakat sehingga aktivitas perekonomian dapat berkembang dengan iklim yang sehat. Selain menyajikan data mengenai jumlah lembaga keuangan di Kecamatan Kuripan, bab ini juga menyajikan data mengenai perkembangan harga beberapa bahan pokok di pasaran per bulannya selama setahun.

Data yang disajikan diharapkan dapat memberikan gambaran mengenai kondisi keuangan dan harga-harga di Kecamatan Kuripan selama Tahun 2016.

*As an institution which hold crucial role in the society economy, financial institutions are necessary to gather fund and investment from the society and to redistribute the fund back to the society so that economy can grow in a healthy condition. This chapter provides data about the number of financial institutions in Kuripan Sub District and also provides several tables about the price growth of important goods in the market by month during the year.*

*The tables serve in this chapter could give description about the financial situation and price growth in Kuripan Sub District during 2016. Lombok Barat Regency Monetary condition.*

**Grafik 8.**  
**Perkembangan Harga Beras IR 64 di Kecamatan Kuripan**  
**2017**



Sumber: Badan Pusat Statistik Kabupaten Lombok Barat

**Tabel 8. 1.** **Banyaknya Lembaga Keuangan di Kecamatan Kuripan**  
**Menurut Jenis Lembaga dan Desa**  
*Number of Financial Institution in Kediri Subdistrict by Village*  
**2017**

<b>Desa</b>	<b>Bank</b>	<b>LKP</b>	<b>Pegadaian/ UPKD</b>
<b>(1)</b>	<b>(2)</b>	<b>(3)</b>	<b>(4)</b>
1. Kuripan Selatan	-	-	-
2. Kuripan	-	-	3
3. Kuripan Utara	-	-	-
4. Jagaraga	-	1	-
5. Giri Sasak	-	-	-
6. Kuripan Timur	-	-	-
<b>Jumlah/ Total</b>	<b>-</b>	<b>1</b>	<b>3</b>

Sumber: Kantor Desa Di Kecamatan Kuripan

**Tabel 8. 2.**  
*Table*

**Perkembangan Harga Sembilan Bahan Pokok dan  
Bahan Strategis Lainnya Menurut Bulan  
di Kecamatan Kuripan**  
*Monthly Price of Several Basic and  
Strategic Goods in Kuripan Subdistrict*  
**2015**

<b>Bahan Kebutuhan</b>	<b>Satuan</b>	<b>Januari</b>	<b>Februari</b>	<b>Maret</b>	<b>April</b>
<b>(1)</b>	<b>(2)</b>	<b>(3)</b>	<b>(4)</b>	<b>(5)</b>	<b>(6)</b>
1. Beras Ir 64	Kg	9 500	9 600	12 000	8 000
2. Tepung Terigu	Kg	8 000	8 000	8 000	8 000
3. Gula Pasir	Kg	12 000	12 000	12 000	12 000
4. Minyak Tanah	Liter	14 000	14 000	14 000	14 000
5. Minyak Goreng	Kg	11 000	10 500	10 500	10 500
6. Ikan Asin (Teri No 1)	Kg	110 000	100 000	100 000	100 000
7. Garam Hancur	Kg	1 500	1 500	1 500	1 500
8. Deterjen Rinso	1kg	16 000	16 000	16 00	16 000
9. Tetoron "Kembang"	Meter	17 000	17 000	17 000	17 000
10. Tarif Dokter dengan Obat	kunj	45 000	45 000	45 000	45 000
11. Semen Tiga Roda	Sak	80 000	75 000	75 000	77 000
12. Emas	Gram	470 000	450 000	470 000	450 000

Sumber: Badan Pusat Statistik Kabupaten Lombok Barat

**Tabel 8. 2.**            **Lanjutan**  
*Table*                    *Continued*

<b>Bahan Kebutuhan</b>	<b>Satuan</b>	<b>Mei</b>	<b>Juni</b>	<b>Juli</b>	<b>Agustus</b>
<b>(1)</b>	<b>(2)</b>	<b>(7)</b>	<b>(8)</b>	<b>(9)</b>	<b>(10)</b>
1. Beras Ir 64	Kg	8 500	8 700	9 000	9 000
2. Tepung Terigu	Kg	8 000	8 000	8 000	8 000
3. Gula Pasir	Kg	12 000	12 500	12 000	12 000
4. Minyak Tanah	Liter	14 000	14 000	14 000	14 000
5. Minyak Goreng	Kg	10 500	11 500	11 500	10 500
6. Ikan Asin (Teri No 1)	Kg	120 000	120 000	120 000	125 000
7. Garam Hancur	Kg	1 600	1 500	1 500	1 500
8. Deterjen Rinso	1kg	17 000	17 000	17 000	17 000
9. Tetoron "Kembang"	Meter	17 000	17 000	17 000	17 000
10. Tarif Dokter Dengan Obat	kunj	45 000	45 000	45 000	45 000
11. Semen Tiga Roda	Sak	66 000	66 000	62 000	62 000
12. Emas	Gram	485 000	485 000	485 000	500 000

Sumber: Badan Pusat Statistik Kabupaten Lombok Barat

**Tabel 8. 2.**      **Lanjutan**  
*Table*            *Continued*

Bahan Kebutuhan	Satuan	Septem ber	Oktober	Novemb er	Desembe r
(1)	(2)	(11)	(12)	(13)	(14)
1. Beras Ir 64	Kg	9 000	9 500	9 000	9 000
2. Tepung Terigu	Kg	8 000	8 000	8 000	8 000
3. Gula Pasir	Kg	12 000	12 000	12 000	12 000
4. Minyak Tanah	Liter	14 000	14 000	14 000	14 000
5. Minyak Goreng	Kg	10 500	10 500	10 000	10 000
6. Ikan Asin (Teri No 1)	Kg	125 000	125 000	125 000	125 000
7. Garam Hancur	Kg	1 500	1 500	1 500	1 500
8. Deterjen Rinso	1kg	17 000	17 000	17 000	16 000
9. Tetoron "Kembang"	Meter	17 000	17 000	17 000	17 000
10. Tarif Dokter dengan obat	Kunj	40 000	40 000	40 000	40 000
11. Semen Tiga Roda	Sak	65 000	65 000	65 000	65 000
12. Emas 22 Karat	Gram	540 000	540 000	485 000	485 000

Sumber: Badan Pusat Statistik Kabupaten Lombok Barat





# DATA

## MENCERDASKAN BANGSA



**BADAN PUSAT STATISTIK  
KABUPATEN LOMBOK BARAT**

*Statistics of Lombok Barat Regency*  
Jl. Soekarno-Hatta, Giri Menang, Gerung  
e-mail : bps5201@bps.go.id