

# Kecamatan LEMBAR DALAM ANGKA

*Lembar Subdistrict in Figures*  
**2017**



# **Kecamatan Lembar Dalam Angka**

## ***Lembar Subdistrict in Figures***

### **2017**

**ISBN:** 978-602-6456-07-6

**No. Publikasi/Publication Number:** 52016.1703

**Katalog/Catalog:** 1102001.5201011

**Ukuran Buku/Book Size:** 14,8 cm x 21 cm

**Jumlah Halaman/Number of Pages:** xx + 160 halaman /pages

**Naskah/Manuscript:**

Badan Pusat Statistik Kabupaten Lombok Barat

*BPS-Statistics of Lombok Barat Regency*

**Gambar Sampul oleh/Cover Designed by:**

Badan Pusat Statistik Kabupaten Lombok Barat

*BPS-Statistics of Lombok Barat Regency*

**Ilustrasi Sampul/Cover Illustration:**

Pelabuhan/Port

**Diterbitkan oleh/Published by:**

© BPS Kabupaten Lombok Barat/*BPS-Statistics of Lombok Barat Regency*

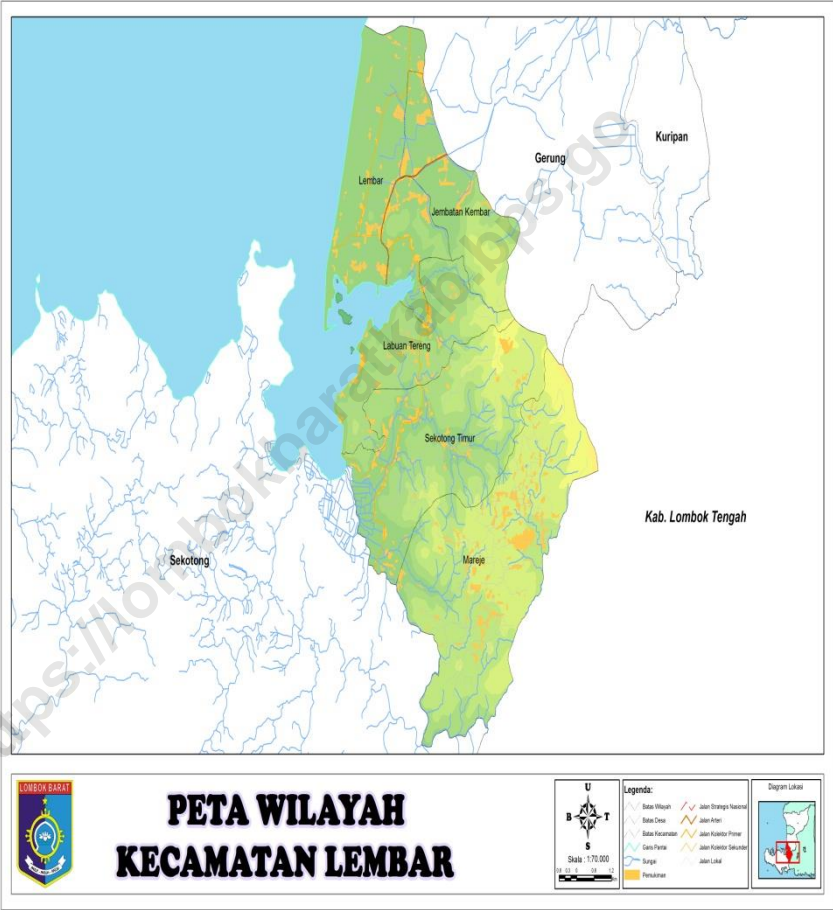
**Dicetak oleh/Printed by:**

CV. MAHARANI

**Dilarang mengumumkan, mendistribusikan, mengomunikasikan, dan/atau menggandakan sebagian atau seluruh isi buku ini untuk tujuan komersial tanpa izin tertulis dari Badan Pusat Statistik**

*Prohibited to announce, distribute, communicate, and/or copy part of all of this book for commercial purpose without permission from Statistics Indonesia*

# Peta Wilayah Kecamatan Lembar/Map of Lembar Subdistrict



<https://lombokbaratkab.bps.go>



## **Kata Pengantar**

Kecamatan Lembar Dalam Angka 2017 merupakan publikasi ke-4 yang diterbitkan oleh BPS Kabupaten Lombok Barat. Disadari bahwa publikasi ini belum sepenuhnya memenuhi harapan pihak pemakai data khususnya para perencana, namun diharapkan dapat membantu melengkapi penyusunan rencana pembangunan di Kecamatan Lembar.

Publikasi ini dapat terwujud berkat kerja sama dan bantuan dari berbagai pihak baik instansi pemerintah maupun swasta. Kepada semua pihak yang telah memberikan bantuan disampaikan penghargaan dan terima kasih yang sebesar-besarnya.

Walaupun publikasi ini telah disiapkan sebaik-baiknya, namun disadari masih ada kekurangan dan kesalahan yang terjadi. Untuk perbaikan publikasi ini, tanggapan dan saran yang bersifat konstruktif dari para pemakai sangat diharapkan.

Lembar, September 2017  
**Koordinator Statistik Kecamatan Lembar  
BPS Kabupaten Lombok Barat**

**Wahyunadi**  
**NIP. 19790920 200710 1 001**



## **Preface**

*Lembar Subdistrict in Figures 2017 is 4th publication written by BPS-Statistics of Lombok Barat Regency. Honestly, this publication has not perfect yet and has not filled the user's hope, especially for the planners yet, but hopefully it can help to equip compilation of development planning in Lembar Subdistrict.*

*This comprehensive publication has been made possible with the assistance and contribution from several governmental institutions and private organizations. To all parties who have been involved in the preparation of this publication, I would like to express my sincerest appreciation and gratitude.*

*Comments and constructive suggestions for the improvement of this publication are always welcome.*

Lembar, September 2017  
**Lembar Subdistrict Statistical Coordinator**  
**BPS-Statistics of Lombok Barat Regency**

**Wahyunadi**  
**NIP. 19790920 200710 1 001**

## Daftar Isi/Contents

	halaman page
Peta Wilayah Kecamatan Lembar / <i>Map of Lembar Subdistrict</i> .....	iii
Kata Pengantar .....	v
<i>Preface</i> .....	vi
Daftar Isi / <i>Contents</i> .....	ix
Daftar Tabel / <i>List of Tables</i> .....	viii
Daftar Gambar / <i>List of Figures</i> .....	xvii
Penjelasan Umum / <i>Explanatory Notes</i> .....	xviii
Bab I Geografi .....	3
Bab II Pemerintahan .....	13
Bab III Penduduk.....	23
Bab IV Sosial.....	53
Bab V Pertanian.....	81
Bab VI Industri.....	99
Bab VII Perhubungan .....	107
Bab VIII Keuangan dan Harga.....	127
Bab IX Pendapatan Regional .....	139

## Daftar Tabel/List of Tables

	halaman page
<b>BAB I</b>	
<b>G E O G R A F I.....</b>	<b>3</b>
Tabel 1. 1. Letak Geografis Kecamatan Lembar / <i>Geographical Location of Lembar Subdistrict</i> .....	5
Tabel 1. 2. Luas Kecamatan Lembar Menurut Desa / <i>Area of Lembar Subdistrict by Village</i> 2016.....	6
Tabel 1. 3. Luas Tanah di Kecamatan Lembar Dirinci Menurut Penggunaan dan Desa / <i>Area of Lembar Subdistrict by Land Utilization and Village</i> 2016.....	7
Tabel 1. 4. Banyaknya Hari Hujan dan Curah Hujan di Stasiun Meteorologi Selaparang Mataram Dirinci per Bulan / <i>Days and Frequency of Rain in Selaparang Meteorologi Station of Mataram by Month</i> 2016 .....	8
Tabel 1. 5. Jarak Antara Ibukota Kecamatan ke Desa-desa di Kecamatan Lembar / <i>Distance between Subdistrict Capital and Villages in Lembar Subdistrict</i> 2016 .....	9
<b>BAB II</b>	
<b>P E M E R I N T A H A N .....</b>	<b>13</b>
Tabel 2. 1. Pembagian Wilayah Administrasi Kecamatan Lembar Dirinci Menurut Desa / <i>Administrative Area of Lembar Subdistrict by Village</i> 2016.....	15
Tabel 2. 2. Banyaknya Aparat Pemerintahan Desa di Kecamatan Lembar / <i>Village Apparatuses of Lembar Subdistrict</i> 2016.....	16
Tabel 2. 3. Banyaknya Desa Swakarsa, Swadaya dan Swasembada di Kecamatan Lembar / <i>Number of Village by Type of Village in Lembar Subdistrict</i> 2016 .....	17
Tabel 2. 4. Banyaknya Sarana Perekonomian Kecamatan Lembar Dirinci Menurut Desa / <i>Number of Economic Fascility in Lembar Subdistrict by Village</i> 2016.....	18
Tabel 2. 5. Jumlah Anggota BPD, BPMD dan PKK di Kecamatan Lembar Dirinci Menurut Desa / <i>Member of Village Representatives by Organization Typein Lembar Subdistrict by Village</i> 2016.....	20



<b>BAB III</b>	<b>PENDUDUK .....</b>	<b>23</b>
Tabel 3. 1.	Jumlah Penduduk Kecamatan Lembar Dirinci Menurut Jenis Kelamin dan Desa / <i>Population of Lembar Subdistrict by Sex and Village</i> 2016.....	25
Tabel 3. 2.	Luas Wilayah, Jumlah Penduduk dan Kepadatan Penduduk Kecamatan Lembar Dirinci Menurut Desa / <i>Area, Population and Population Density of Lembar Subdistrict by Village</i> 2016.....	26
Tabel 3. 3.	Jumlah Penduduk Kecamatan Lembar Menurut Jenis Kelamin, Kewarganegaraan dan Desa / <i>Population of Lembar Subdistrict by Sex, Citizenship and Village</i> 2016.....	27
Tabel 3. 4.	Jumlah Penduduk Kecamatan Lembar Menurut Jenis Kelamin dan Rasio Jenis Kelamin / <i>Population of Lembar Subdistrict by Sex and Sex Ratio</i> 2016 .....	28
Tabel 3. 5.	Jumlah Penduduk, Rumah Tangga dan Rata-Rata Anggota Rumah Tangga di Kecamatan Lembar / <i>Population, Household and Average Household Member in Lembar Subdistrict</i> 2016.....	29
Tabel 3. 6.	Jumlah Penduduk Kecamatan Lembar Dirinci Menurut Kelompok Umur dan Desa / <i>Population by Age Group and Village in Lembar Subdistrict</i> 2016.....	30
Tabel 3. 7.	Rata-Rata Laju Pertumbuhan Penduduk Kecamatan Lembar Menurut Desa Berdasarkan SP Tahun 2000 dan 2010 / <i>Average population Growth of Lembar Subdistrict by Village Based on Population Cencus on 2000 and 2010</i> .....	34
Tabel 3. 8.	Jumlah Dusun, Penduduk dan Rata-Rata Penduduk Menurut Desa di Kecamatan Lembar / <i>Number of Sub Village, Population and Average Village Population by Village in Lembar Subdistrict</i> 2016.....	35
Tabel 3. 9.	Jumlah Bayi (0-1 Tahun) di Kecamatan Lembar Menurut Jenis Kelamin dan Desa / <i>Population of Infant (0-1 Years Old) in Lembar Subdistrict by Sex and Village</i> 2016.....	36
Tabel 3. 10.	Jumlah Balita (0-4 Tahun) di Kecamatan Lembar Menurut Jenis Kelamin dan Desa / <i>Population of Toddler (0-4 Years Old) in Lembar Subdistrict by Sex and Village</i> 2016 .....	37
Tabel 3. 11.	Jumlah Anak-Anak Usia 0 – 14 Tahun di Kecamatan Lembar Menurut Jenis Kelamin dan Desa / <i>Children Age 0 – 14 years in Lembar Subdistrict by Sex and Village</i> 2016.....	38

Tabel 3. 12.	Banyaknya Penduduk Usia 15 – 19 Tahun di Kecamatan Lembar Menurut Jenis Kelamin dan Desa / <i>Population Age 15-19 Years in Lembar Subdistrict by Sex and Village</i> 2016.....	39
Tabel 3. 13.	Jumlah Penduduk Usia 15 Tahun ke Atas di Kecamatan Lembar Menurut Jenis Kelamin dan Desa / <i>Population Age Above 15 Years by Sex and Village in Lembar Subdistrict</i> 2016 .....	40
Tabel 3. 14.	Jumlah Penduduk Usia 20 – 39 Tahun di Kecamatan Lembar Menurut Jenis Kelamin dan Desa / <i>Population Age 20 – 39 Years by Sex and Village in Lembar Subdistrict</i> 2016.....	41
Tabel 3. 15.	Jumlah Penduduk Usia 40 - 64 Tahun di Kecamatan Lembar Menurut Jenis Kelamin dan Desa / <i>Population Age 40 - 64 Years by Sex and Village in Lembar Subdistrict</i> 2016.....	42
Tabel 3. 16.	Jumlah Penduduk Usia 65 Tahun ke Atas di Kecamatan Lembar Menurut Jenis Kelamin dan Desa / <i>Population Age Above 65 Years by Sex and Village in Lembar Subdistrict</i> 2016 .....	43
Tabel 3. 17.	Jumlah Penduduk Usia 10 Tahun ke Atas di Kecamatan Lembar Menurut Jenis Kelamin dan Desa / <i>Population Age Above 10 Years by Sex and Village in Lembar Subdistrict</i> 2016 .....	44
Tabel 3. 18.	Jumlah Penduduk Usia Kerja Produktif (15 – 64 Tahun) di Kecamatan Lembar Menurut Jenis Kelamin dan Desa / <i>Population of Productive Age (15-64 Years Old) by Sex and Village in Lembar Subdistrict</i> 2016 .....	45
Tabel 3. 19.	Jumlah Penduduk Usia 5 - 6 Tahun di Kecamatan Lembar Menurut Jenis Kelamin dan Desa / <i>Population Age 5 - 6 Years by Sex and Village in Lembar Subdistrict</i> 2016.....	46
Tabel 3. 20.	Jumlah Penduduk Usia 7 - 12 Tahun di Kecamatan Lembar Menurut Jenis Kelamin dan Desa / <i>Population Age 7 - 12 Years by Sex and Village in Lembar Subdistrict</i> 2016.....	47
Tabel 3. 21.	Jumlah Penduduk Usia 13 - 15 Tahun di Kecamatan Lembar Menurut Jenis Kelamin dan Desa / <i>Population Age 13 - 15 Years by Sex and Village in Lembar Subdistrict</i> 2016.....	48
Tabel 3. 22.	Jumlah Penduduk Usia 16 - 18 Tahun di Kecamatan Lembar Menurut Jenis Kelamin dan Desa / <i>Population Age 16 - 18 Years by Sex and Village in Lembar Subdistrict</i> 2016.....	49

Tabel 3. 23.	Jumlah Penduduk Usia 19 - 24 Tahun di Kecamatan Lembar Menurut Jenis Kelamin dan Desa / <i>Population Age 19 - 24 Years by Sex and Village in Lembar Subdistrict 2016</i> .....	50
--------------	---	----

**BAB IV      S O S I A L ..... 53**

Tabel 4. 1.	Jumlah Sekolah di Kecamatan Lembar Menurut Tingkat Pendidikan dan Desa / <i>Number of School in Lembar Subdistrict by Level of Education and Village 2015/2016</i> .....	55
Tabel 4. 2.	Jumlah Sekolah Dasar, Guru, Murid dan Fasilitas Pendidikan di Kecamatan Lembar Menurut Desa / <i>Number of Elementary School, Teachers, Pupils and Education Fascilities in Lembar Subdistrict by Village 2015/2016</i> .....	56
Tabel 4. 3.	Jumlah SLTP, Guru dan Murid di Kecamatan Lembar Menurut Desa / <i>Number of Junior High School, Teacher and Pupil in Lembar Subdistrict by Village 2015/2016</i> .....	58
Tabel 4. 4.	Jumlah SMU/SMK, Guru dan Murid di Kecamatan Lembar Menurut Desa / <i>Number of Senior Vocational High School, Teacher and Pupils in Lembar Subdistrict by Village 2015/2016</i> .....	59
Tabel 4. 5.	Jumlah Sekolah Swasta di Kecamatan Lembar Menurut Desa / <i>Number of Private School in Lembar Subdistrict by Village 2015/2016</i> .....	60
Tabel 4. 6.	Jumlah Madrasah Ibtidaiyah, Guru dan Murid di Kecamatan Lembar Menurut Desa / <i>Number of Islamic Elementary School, Teacher and Pupil in Lembar Subdistrict by Village 2015/2016</i> .....	61
Tabel 4. 7.	Jumlah Madrasah Tsanawiyah, Guru dan Murid di Kecamatan Lembar Menurut Desa / <i>Number of Islamic Junior High School, teacher and Pupil in Lembar Subdistrict by Village 2015/2016</i> .....	62
Tabel 4. 8.	Jumlah Madrasah Aliyah, Guru dan Murid di Kecamatan Lembar Menurut Desa / <i>Number of Islamic Senior High School, Teacher and Pupil in Lembar Subdistrict by Village 2015/2016</i> .....	63
Tabel 4. 9.	Jumlah Sarana Kesehatan di Kecamatan Lembar Dirinci Menurut Desa / <i>Number of Health Fascilities in Lembar Subdistrict by Village 2016</i> .....	64

Tabel 4. 10.	Jumlah Tenaga Kesehatan di Kecamatan Lembar Menurut Desa / <i>Number of Paramedics in Lembar Subdistrict by Village 2016</i> .....	65
Tabel 4. 11.	Jumlah Peserta KB Aktif di Kecamatan Lembar Menurut Jenis Alat yang Dipakai dan Desa / <i>Active Family Planning Member in Lembar Subdistrict by Contraception and Village 2016</i> .....	66
Tabel 4. 12.	Tahapan Keluarga Sejahtera di Kecamatan Lembar Menurut Umur Istri dan Desa / <i>Prosperous Family Stage in Lembar Subdistrict by Spouse's Age and Village 2016</i> .....	68
Tabel 4. 13.	Jumlah Pasangan Usia Subur (PUS) di Kecamatan Lembar Menurut Umur Istri dan Desa / <i>Number of Fertile Couple in Lembar Subdistrict by Wife Age and Village 2016</i> .....	69
Tabel 4. 14.	Banyaknya Tempat Ibadah di Kecamatan Lembar Menurut Desa / <i>Number of Place to Pray in Lembar Subdistrict by Village 2016</i> .....	70
Tabel 4. 15.	Banyaknya Pernikahan, Perceraian, Talak dan Rujuk di Kecamatan Lembar Menurut Desa / <i>Marriages, Divorce, Islamic Separation and Remarried in Lembar Subdistrict by Village 2016</i> .....	71
Tabel 4. 16.	Jumlah Jemaah Haji di Kecamatan Lembar Menurut Desa dan Jenis Kelamin / <i>Number of Pilgrims in Lembar Subdistrict by Village and Sex 2016</i> .....	72
Tabel 4. 17.	Jumlah Penyandang Permasalahan Sosial di Kecamatan Lembar Menurut Desa / <i>People with Social Issue in Lembar Subdistrict by Village 2016</i> .....	73
Tabel 4. 18.	Banyaknya Lembaga Sosial Masyarakat di Kecamatan Lembar Menurut Desa / <i>Number of Social Institution in Lembar Subdistrict by Village 2016</i> .....	76
Tabel 4. 19.	Jumlah Kelompok Kesenian di Kecamatan Lembar Dirinci Menurut Desa / <i>Traditional Cultural group in Lembar Subdistrict by Village 2016</i> .....	77
Tabel 4. 20.	Jumlah Tempat Rekreasi di Kecamatan Lembar Dirinci Menurut Desa / <i>Number of Recreation Places in Lembar Subdistrict by Village 2016</i> .....	78

<b>BAB V</b>	<b>PERTANIAN .....</b>	<b>81</b>
Tabel 5. 1.	Luas Tanah Sawah di Kecamatan Lembar Menurut Jenis Irigasi dan Desa / <i>Wetland Area in Lembar Subdistrict by Type of Irrigation and Village 2015 .....</i>	83
Tabel 5. 2.	Luas Tanam dan Produksi Padi di Kecamatan Lembar Menurut Desa / <i>Planting Area and Production of Paddy in Lembar Subdistrict by Village 2015 .....</i>	84
Tabel 5. 3.	Luas Tanam dan Produksi Jagung di Kecamatan Lembar Menurut Desa / <i>Planting Area and Corn production in Lembar Subdistrict by Village 2015 .....</i>	85
Tabel 5. 4.	Luas Tanam dan Produksi Ubi Kayu di Kecamatan Lembar Menurut Desa / <i>Planting Area and Cassava Production in Lembar Subdistrict by Village 2015 .....</i>	86
Tabel 5. 5.	Luas Tanam dan Produksi Ubi Jalar di Kecamatan Lembar Menurut Desa / <i>Planting Area and Sweet Potato Production in Lembar Subdistrict by Village 2015 .....</i>	87
Tabel 5. 6.	Luas Tanam dan Produksi Kacang Tanah di Kecamatan Lembar Menurut Desa / <i>Planting Area and Peanut Production in Lembar Subdistrict by Village 2015.....</i>	88
Tabel 5. 7.	Luas Tanam dan Produksi Kedelai di Kecamatan Lembar Menurut Desa / <i>Planting Area and Soy Bean Production in Lembar Subdistrict by Village 2015 .....</i>	89
Tabel 5. 8.	Luas Tanam dan Produksi Kacang Hijau di Kecamatan Lembar Menurut Desa / <i>Planting Area and Mung Bean Production in Lembar Subdistrict by Village 2015.....</i>	90
Tabel 5. 9.	Luas Tanaman Perkebunan di Kecamatan Lembar Menurut Jenis Tanaman / <i>Planting Area of Estate in Lembar Subdistrict by Names of Plant 2015.....</i>	91
Tabel 5. 10.	Jumlah Ternak Besar di Kecamatan Lembar Menurut Desa / <i>Population of Large Livestocks in Lembar Subdistrict by Village 2016.....</i>	92
Tabel 5. 11.	Jumlah Ternak Kecil di Kecamatan Lembar Menurut Desa / <i>Population of Small Livestocks in Lembar Subdistrict by Village 2016.....</i>	93
Tabel 5. 12.	Jumlah Ternak Unggas di Kecamatan Lembar Menurut Desa / <i>Number of Avians in Lembar Subdistrict by Village 2016 .....</i>	94

<b>BAB VI</b>	<b>INDUSTRI.....</b>	<b>99</b>
Tabel 6. 1.	Jumlah Industri Rumah Tangga, Industri Besar dan Sedang di Kecamatan Lembar Menurut Desa / <i>Number of Household Industry, Big Industry, and Medium Industry in Lembar Subdistrict by Village</i> 2015.....	101
Tabel 6. 2.	Banyaknya Rumah Tangga Pengguna Listrik PLN di Kecamatan Lembar Menurut Desa / <i>Electricity Consumers in Lembar Subdistrict by Village</i> 2015.....	102
Tabel 6. 3.	Banyaknya Rumah Tangga yang Mendapat Air Bersih di Kecamatan Lembar Menurut Sumber Air Bersih dan Desa / <i>Number of Household with Access to Clean Water in Lembar Subdistrict by Water Source and Village</i> 2015.....	103
<b>BAB VII</b>	<b>PERHUBUNGAN.....</b>	<b>107</b>
Tabel 7. 1.	Jumlah Kendaraan Bermotor Roda Dua dan Roda Empat di Kecamatan Lembar Menurut Desa / <i>Motorcycle and Vehicle in Lembar Subdistrict by Village</i> 2015.....	109
Tabel 7. 2.	Jumlah Kendaraan Bermotor di Kecamatan Lembar Menurut Jenis Kendaraan dan Desa / <i>Motorized Transportation in Lembar Subdistrict by Type of Transportation and Village</i> 2015 .....	110
Tabel 7. 3.	Jumlah Kendaraan Tidak Bermotor di Kecamatan Lembar Menurut Desa / <i>Traditional Transportation in Lembar by Village</i> 2015 .....	112
Tabel 7. 4.	Jumlah Perahu/Kapal Motor yang Dipakai Sebagai Angkutan Umum di Kecamatan Lembar Menurut Jenis Kapal dan Desa / <i>Number of Boat Used as Public Transportation in Lembar Subdistrict by Type of Boat and Village</i> 2015.....	113
Tabel 7. 5.	Jumlah Terminal dan Tempat Parkir yang Dioperasikan di Kecamatan Lembar Menurut Desa / <i>Number of Terminal and parking Lot Operated in Lembar Subdistrict by Village</i> 2016 .....	114
Tabel 7. 6.	Arus Kunjungan Kapal Laut Dalam dan Luar Negeri di Pelabuhan Lembar Tiap Bulan / <i>Flow of Domestic and Foreign Ships Visiting in Lembar Port by Month</i> 2016.....	115
Tabel 7. 7.	Banyaknya Bongkar Muat Barang di Pelabuhan Lembar Tiap Bulan / <i>Numbers of Loading and Unloading Cargo in Lembar Port by Month (Ton)</i> 2016.....	117

Tabel 7. 8.	Banyaknya Bongkar Muat Ternak di Pelabuhan Lembar Tiap Bulan / <i>Numbers of Livestock Loading and Unloading Cargo in Lembar Port by Month</i> (Ekor/Number) 2016 .....	118
Tabel 7. 9.	Arus Penumpang Dalam dan Luar Negeri di Pelabuhan Lembar Tiap Bulan / <i>Flow of Domestic and Foreign Passangers in Lembar Port by Month</i> 2016.....	119
Tabel 7. 10.	Banyaknya Bongkar Muat Barang di Pelabuhan Lembar Tiap Bulan / <i>Number of Loaded and Unloaded Cargo in Lembar Port by Month</i> 2016 .....	120
Tabel 7. 11.	Jumlah Alat Komunikasi di Kecamatan Lembar Menurut Desa / <i>Number of Communication Gadget in Lembar Subdistrict by Village</i> 2015 .....	121
Tabel 7. 12.	Panjang Jalan di Kecamatan Lembar Menurut Jenis Jalan dan Desa / <i>Road Length in Lembar Subdistrict by Type of Road and Village</i> 2015 .....	122
Tabel 7. 13.	Panjang Jalan di Kecamatan Lembar Menurut Kondisi Jalan dan Desa / <i>Road Length of Lembar Subdistrict by Condition of Road and Village</i> 2015 .....	123
<b>BAB VIII</b>	<b>KEUANGAN DAN HARGA.....</b>	<b>127</b>
Tabel 8. 1.	Banyaknya Lembaga Keuangan di Kecamatan Lembar Menurut Jenis Lembaga dan Desa / <i>Number of Financial Institution in Lembar Subdistrict by Village</i> 2015.....	129
Tabel 8. 2.	Perkembangan Harga Sembilan Bahan Pokok dan Bahan Strategis Lainnya Menurut Bulan di Kecamatan Lembar / <i>Monthly Price of Several Basic and Strategic Goods in Lembar Subdistrict</i> 2015.....	130
Tabel 8. 3.	Perkembangan Harga Sayuran Menurut Bulan di Kecamatan Lembar Menurut Desa / <i>Monthly Price of Vegetables in Lembar Subdistrict</i> 2015.....	133
<b>BAB IX</b>	<b>PENDAPATAN REGIONAL .....</b>	<b>139</b>
Tabel 9. 1.	Produk Domestik Regional Bruto Atas Dasar Harga Berlaku Menurut Lapangan Usaha (juta rupiah) / <i>Gross Regional Domestic Product at Current Market Price by Industrial Origin (million rupiah)</i> 2014 – 2016 .....	141

Tabel 9. 2.	Produk Domestik Regional Bruto Atas Dasar Harga Konstan 2010 Menurut Lapangan Usaha (juta rupiah) / <i>Gross Regional Domestic Product at 2010 Constant Price by Industrial Origin (million rupiah)</i> 2014 – 2016 .....	143
Tabel 9. 3.	Distribusi Persentase PDRB Atas Dasar Harga Berlaku Menurut Lapangan Usaha (persen) / <i>Percentage Distribution of GRDP at Current Market Price by Industrial Origin (percent)</i> 2014–2016 .....	145
Tabel 9. 4.	Distribusi Persentase PDRB Atas Dasar Harga Konstan 2010 Menurut Lapangan Usaha (persen) / <i>Percentage Distribution of GRDP at 2010 Constant Price by Industrial Origin (percent)</i> 2014–2016 .....	147
Tabel 9. 5.	Laju Pertumbuhan PDRB Atas Dasar Harga Berlaku Menurut Lapangan Usaha (persen) / <i>Growth Rate of GRDP at Current Market Price by Industrial Origin (percent)</i> 2014 – 2016 .....	149
Tabel 9. 6.	Laju Pertumbuhan PDRB Atas Dasar Harga Konstan 2010 Menurut Lapangan Usaha (persen) / <i>Growth Rate of GRDP at 2010 Constant Price by Industrial Origin (percent)</i> 2014 – 2016 .....	151
Tabel 9. 7.	Indeks Harga Implisit PDRB Menurut Lapangan Usaha (2010 = 100) / <i>Implicit Price Indices of GRDP by Industry (2010 = 100)</i> 2014– 2016 .....	153
Tabel 9. 8.	Laju Pertumbuhan Indeks Harga Implisit PDRB Menurut Lapangan Usaha (2010 = 100) (persen) / <i>Growth Rate of Implicit Price Indices of GRDP by Industry (2010 = 100) (percent)</i> 2014–2016 .....	155
Tabel 9. 9.	PDRB per Kapita Atas Dasar Harga Berlaku Menurut Lapangan Usaha (ribu rupiah) / <i>Per Capita GRDP at Current Market Prices by Industry (thousand rupiah)</i> 2014–2016 .....	157
Tabel 9. 10.	PDRB per Kapita Atas Dasar Harga Konstan 2010 Menurut Lapangan Usaha (ribu rupiah) / <i>Per Capita GRDP at 2010 Constant Market Prices by Industry (thousand rupiah)</i> 2014–2016 .....	159



## Daftar Grafik/Graphics List

	halaman page
Grafik 1. Luas Tanah Sawah di Kecamatan Lembar (Ha) / <i>Wetland Area of Lembar Subdistrict (Ha) 2015</i> .....	4
Grafik 2. Jumlah Toko/ Kios di Kecamatan Lembar / <i>Number of Store /Mini Market in Lembar Subdistrict 2015</i> .....	14
Grafik 3. Rasio Jenis Kelamin di Kecamatan Lembar / <i>Sex Ratio in Lembar Subdistrict 2016</i> .....	24
Grafik 4. Pengguna IUD di Kecamatan Lembar / <i>Acceptor of IUD in Lembar Subdistrict 2016</i> .....	54
Grafik 5. Jumlah Ternak Sapi di Kecamatan Lembar / <i>Number of Cows in Lembar Subdistrict 2016</i> .....	82
Grafik 6. Rumah Tangga Pelanggan PLN di Kecamatan Lembar / <i>Household that use Government Electricity in Lembar Subdistrict 2015</i> .....	100
Grafik 7. Panjang Jalan yang Telah Diaspal di Kecamatan Lembar / <i>Asphalted Road Length in Lembar Subdistrict 2015</i> .....	108
Grafik 8. Perkembangan Harga Emas di Kecamatan Lembar / <i>Monthly Price of Gold in Lembar Subdistrict 2015</i> .....	128
Grafik 9. Laju Pertumbuhan Indeks Harga Implisit PDRB Menurut Lapangan Usaha (2010 = 100) / <i>Growth Rate of Implicit Price Indices of GRDP by Industry (2010 = 100) 2012 - 2016</i> .....	140

## Penjelasan Umum/*Explanatory Notes*

Tanda-tanda, satuan-satuan, dan lain-lainnya yang digunakan dalam publikasi ini adalah sebagai berikut:

*Symbols, measurement units, and acronyms which are used in this publication, are as follows:*

### 1. Tanda-Tanda/*Symbols*

Data tidak tersedia/ <i>Data not available</i>	: ...
Tidak ada atau nol / <i>Null or zero</i>	: –
Data dapat diabaikan/ <i>Data negligible</i>	: 0
Tanda decimal/ <i>Decimal point</i>	: ,
Data tidak dapat ditampilkan/ <i>Not applicable</i>	: NA
Angka perkiraan/ <i>Estimated figures</i>	: e
Angka sementara/ <i>Preliminary figures</i>	: *
Angka sangat sementara/ <i>Very preliminary figures</i>	: **
Angka diperbaiki/ <i>Revised figures</i>	: r

### 2. Satuan/*Units*

barel/ <i>barrel</i>	: 158,99 liter/ <i>litres</i> = 1/6,2898 m <sup>3</sup>
hektar (ha)/ <i>hectare (ha)</i>	: 10 000 m <sup>2</sup>
kilometer (km)/ <i>kilometres (km)</i>	: 1 000 meter/ <i>meters</i> (m)
knot/ <i>knot</i>	: 1,8523 km/jam (km/hour)
kuintal/ <i>quintal</i>	: 100 kg
KWh	: 1 000 Watt <i>hour</i>
MWh	: 1 000 KWh
liter (untuk beras)/ <i>litre (for rice)</i>	: 0,80 kg
ons/ <i>ounce</i>	: 28,35 gram/ <i>grams</i>
ton	: 1 000 kg
Satuan lain	: buah, dus, butir, helai/lembar, kaleng, batang, pulsa, ton kilometer (ton-km), jam, menit, persen (%).
<i>Other units</i>	: <i>unit, pack, pieces, sheet, tin, pulse, ton-kilometres (ton-km), hour, minute, percent (%)</i> .

Perbedaan angka di belakang koma disebabkan oleh pembulatan angka.

*The difference in decimal numbers is caused by rounding.*

<https://lombokbaratkab.bps.go>

# **GEOGRAFIS**

*Geographical*

# 1



<https://lombokbaratkab.bps.go>

**BAB I  
GEOGRAFI****CHAPTER I  
GEOGRAPHY**

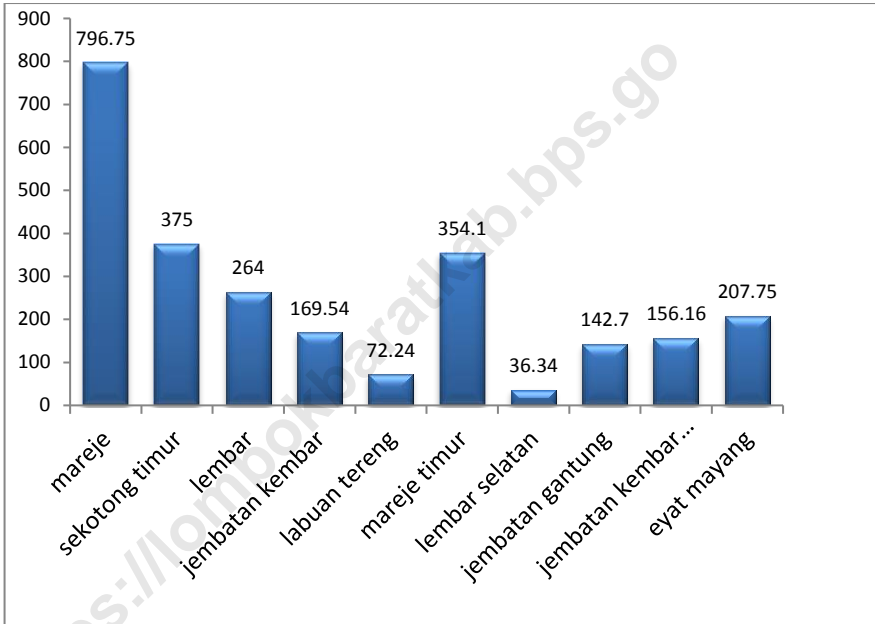
Kecamatan Lembar merupakan salah satu dari sepuluh Kecamatan yang ada di Kabupaten Lombok Barat. Kecamatan ini berbatasan langsung dengan Kecamatan Gerung di sebelah Utara, Kabupaten Lombok Tengah di sebelah Timur, Kecamatan Sekotong di sebelah Selatan serta Selat Lombok di sebelah Barat.

Letak geografis dan kondisi cuaca di Kecamatan ini dapat dijelaskan pada tabel-tabel berikut. Meliputi luas wilayah, perbatasan, jarak antara desa-desanya , dan sebagainya menyangkut kondisi geografis di Kecamatan Lembar selama Tahun 2016.

*Lembar Subdistrict is one of the ten Subdistricts in Lombok Barat Regency. This Subdistrict north border is Gerung Subdistrict. The east border of this Subdistrict is Lombok Tengah Regency while in the south this Subdistrict bordered with Sekotong Subdistrict. Its West border is the famous Lombok Strait.*

*Geografic and climate in Lembar Subdistrict are described in this sub chapter in forms of tables and graph. They include area, border, distance between village, and several other information about Lembar Subdistrict geografic condition in 2016.*

**Grafik 1.**  
**Luas Tanah Sawah di Kecamatan Lembar (Ha)**  
*Wetland Area of Lembar Subdistrict (Ha)*  
**2016**



Sumber : Kantor Desa se-Kecamatan Lembar

**Tabel 1. 1.**  
*Table*

**Letak Geografis Kecamatan Lembar**  
*Geographical Location of Lembar Subdistrict*

**1. Batas Wilayah**

- ♣ Sebelah Utara : Kecamatan Gerung
- ♣ Sebelah Timur : Kabupaten Lombok Tengah
- ♣ Sebelah Selatan : Kecamatan Sekotong
- ♣ Sebelah Barat : Selat Lombok

**2. Luas Wilayah**

- ♣ Desa Mareje : 11,76 Km<sup>2</sup>
- ♣ Desa Sekotong Timur : 11,01 Km<sup>2</sup>
- ♣ Desa Lembar : 5,71 Km<sup>2</sup>
- ♣ Desa Jembatan Kembar : 4,93 Km<sup>2</sup>
- ♣ Desa Labuan Tereng : 11,62 Km<sup>2</sup>
- ♣ Desa Mareje Timur : 11,03 Km<sup>2</sup>
- ♣ Desa Lembar Selatan : 5,88 Km<sup>2</sup>
- ♣ Desa Jembatan Gantung : 4,98 Km<sup>2</sup>
- ♣ Desa Jembatan Kembar Timur : 2,81 Km<sup>2</sup>
- ♣ Desa Eyat Mayang : 7,46 Km<sup>2</sup>

Sumber : Kantor Camat Lembar

**Tabel 1. 2.**  
Table

**Luas Kecamatan Lembar Menurut Desa**  
*Area of Lembar Subdistrict by Village*  
**2016**

Desa	Luas Wilayah ( Km <sup>2</sup> )	Persentase
(1)	(2)	(3)
1. Mareje	11,76	15,24
2. Sekotong Timur	11,01	14,27
3. Lembar	5,71	7,40
4. Jembatan Kembar	4,92	6,37
5. Labuan Tereng	11,62	15,06
6. Mareje Timur	11,03	14,29
7. Lembar Selatan	5,88	7,62
8. Jembatan Gantung	4,98	6,45
9. Jembatan Kembar Timur	2,81	3,64
10. Eyat Mayang	7,46	9,67
<b>Jumlah / Total</b>	<b>77,18</b>	<b>100,00</b>

Sumber : Kantor Camat Lembar



**Tabel 1. 3.**  
*Table*

**Luas Tanah di Kecamatan Lembar Dirinci  
Menurut Penggunaan dan Desa**  
*Area of Lembar Subdistrict by Land Utilization and Village*  
**2016**

Desa	Tanah Sawah (Ha)	Tanah Kering (Ha)	Bangunan/ Pekarangan (Ha)	Lainnya (Ha)	Jumlah (Ha)
(1)	(2)	(3)	(4)	(5)	(6)
1. Mareje	796,75	454,50	75,27	0,02	1 176,00
2. Sekotong Timur	375,00	447,50	27,83	0,20	1 101,00
3. Lembar	264,00	18,54	228,17	60,29	571,00
4. Jembatan Kembar	169,54	90,00	232,8	0,18	492,00
5. Labuan Tereng	72,24	899,12	178,04	12,60	1 162,00
6. Mareje Timur	354,10	346,84	402,02	0,04	1 103,00
7. Lembar Selatan	36,34	93,02	436,00	22,64	588,00
8. Jembatan Gantung	142,70	174,58	180,64	0,08	498,00
9. Jembatan Kembar Timur	156,16	55,10	69,67	0,07	281,00
10. Eyat Mayang	207,75	215,00	303,09	20,16	746,00
<b>Jumlah / Total</b>	<b>2 574,58</b>	<b>2 794,20</b>	<b>2 133,53</b>	<b>116,28</b>	<b>7 718,00</b>

Sumber : BAPPEDA Lombok Barat

**Tabel 1. 4.**  
Table

**Banyaknya Hari Hujan dan Curah Hujan di Stasiun  
Meteorologi Selaparang Mataram Dirinci per Bulan**  
*Days and Frequency of Rain in Selaparang Meteorologi  
Station of Mataram by Month*  
**2016**

Bulan	Hari Hujan	Curah Hujan (mm)
(1)	(2)	(3)
Januari	16	301
Pebruari	16	326
Maret	15	131
April	21	161
Mei	13	52
Juni	13	256
Juli	8	85
Agustus	6	50
September	13	147
Oktober	15	216
Nopember	19	240
Desember	20	235
<b>Rata-Rata / Average</b>	<b>15</b>	<b>183</b>

Sumber : Badan Meteorologi Klimatologi dan Geofisika Kediri

**Tabel 1. 5.**  
*Table*

**Jarak Antara Ibukota Kecamatan  
ke Desa-desa di Kecamatan Lembar**  
*Distance between Subdistrict Capital  
and Villages in Lembar Subdistrict*  
**2016**

<b>Desa</b>	<b>Jarak (Km)</b>
<b>(1)</b>	<b>(2)</b>
1. Mareje	12,00
2. Sekotong Timur	4,00
3. Lembar	3,00
4. Jembatan Kembar	2,00
5. Labuan Tereng	1,00
6. Mareje Timur	7,00
7. Lembar Selatan	1,00
8. Jembatan Gantung	3,00
9. Jembatan Kembar Timur	2,00
10. Eyat Mayang	5,00

Sumber : Kantor Desa se-Kecamatan Lembar

<https://lombokbaratkab.bps.go>

<https://lombokbaratkab.bps.go>

**PEMERINTAHAN**  
*Government*

**2**



<https://lombokbaratkab.bps.go>

## **BAB II PEMERINTAHAN**

## **CHAPTER II GOVERNMENT**

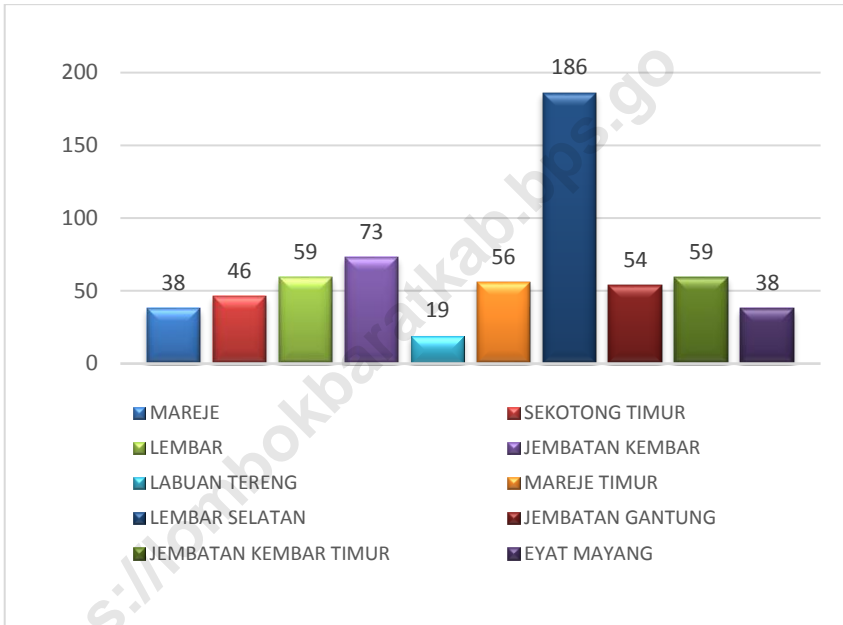
Pemerintahan yang baik akan mempertimbangkan segala aspek yang diperlukan bagi masyarakat untuk berkembang. Pemerintahan yang baik akan menata sedemikian rupa agar pembangunan dapat dilaksanakan secara adil dan merata sehingga kesejahteraan dapat dicapai oleh setiap lapisan masyarakat.

Secara umum bab berikut memberikan gambaran mengenai pembagian wilayah administrasi di Kecamatan Lembar, banyaknya aparat pemerintahan yang ada, dan banyaknya lembaga-lembaga lain yang mendukung kelancaran jalannya pemerintahan di Kecamatan Lembar berikut.

*Good Government will consider all aspects needed to develop. Good government will do all efforts so that development could be carried thoroughly and in a good manner based on equality. Therefor prosperity can be achieved by the whole citizen.*

*In general, this chapter gives images in words and number about administrative area in Lembar Subdistrict, number of apparatuses and other institutions involve in the development of Lembar Subdistrict.*

**Grafik 2.**  
**Jumlah Toko/ Kios di Kecamatan Lembar**  
*Number of Store /Mini Market in Lembar Subdistrict*  
**2016**



Sumber : Kantor Desa se-Kecamatan Lembar



**Tabel 2. 1. Pembagian Wilayah Administrasi Kecamatan Lembar Dirinci Menurut Desa**  
*Administrative Area of Lembar Subdistrict by Village*  
**2016**

<b>Desa</b>	<b>Jumlah Dusun</b>	<b>Jumlah RW</b>	<b>Jumlah RT</b>
<b>(1)</b>	<b>(2)</b>	<b>(3)</b>	<b>(4)</b>
1. Mareje	9	-	45
2. Sekotong Timur	9	-	42
3. Lembar	7	-	23
4. Jembatan Kembar	6	-	18
5. Labuan Tereng	13	-	41
6. Mareje Timur	12	-	21
7. Lembar Selatan	11	-	45
8. Jembatan Gantung	6	-	26
9. Jembatan Kembar Timur	8	-	24
10. Eyat Mayang	7	-	28
<b>Jumlah / Total</b>	<b>88</b>	<b>-</b>	<b>313</b>

Sumber : Kantor Desa se-Kecamatan Lembar

**Tabel 2. 2.**  
Table

**Banyaknya Aparat Pemerintahan Desa  
di Kecamatan Lembar**  
*Village Apparatuses of Lembar Subdistrict*  
**2016**

Desa	Perang kat Desa	Kepala Dusun	Ketua RT	Peng hulu	Pekasih
(1)	(2)	(3)	(4)	(5)	(6)
1. Mareje	7	9	45	1	1
2. Sekotong Timur	11	9	42	1	1
3. Lembar	11	7	23	9	4
4. Jembatan Kembar	10	6	18	7	4
5. Labuan Tereng	8	13	41	6	1
6. Mareje Timur	10	12	21	1	1
7. Lembar Selatan	12	11	45	1	1
8. Jembatan Gantung	11	6	26	1	1
9. Jembatan Kembar Timur	6	8	24	1	1
10. Eyat Mayang	9	7	28	1	1
<b>Jumlah / Total</b>	<b>95</b>	<b>88</b>	<b>313</b>	<b>29</b>	<b>16</b>

Sumber : Kantor Desa se-Kecamatan Lembar

**Tabel 2. 3.**  
*Table*

**Banyaknya Desa Swakarsa, Swadaya  
dan Swasembada di Kecamatan Lembar**  
*Number of Village by Type of Village in Lembar Subdistrict*  
**2016**

<b>Desa</b>	<b>Swadaya</b>	<b>Swakarsa</b>	<b>Swasembada</b>
<b>(1)</b>	<b>(2)</b>	<b>(3)</b>	<b>(4)</b>
1. Mareje	-	1	-
2. Sekotong Timur	-	1	-
3. Lembar	-	-	1
4. Jembatan Kembar	-	-	1
5. Labuan Tereng	-	1	-
6. Mareje Timur	1	-	-
7. Lembar Selatan	1	-	-
8. Jembatan Gantung	1	-	-
9. Jembatan Kembar Timur	1	-	-
10. Eyat Mayang	1	-	-
<b>Jumlah / Total</b>	<b>5</b>	<b>3</b>	<b>2</b>

Sumber : Kantor Desa se-Kecamatan Lembar

**Tabel 2. 4.**  
Table

**Banyaknya Sarana Perekonomian  
Kecamatan Lembar Dirinci Menurut Desa**  
*Number of Economic Facility in Lembar Subdistrict by Village*  
**2016**

Desa	Pasar Umum	Hotel/ Akomodasi lainnya	Toko/ Kios	Warung
(1)	(2)	(3)	(4)	(5)
1. Mareje	-	-	38	8
2. Sekotong Timur	-	-	46	7
3. Lembar	-	-	59	6
4. Jembatan Kembar	-	-	73	12
5. Labuan Tereng	-	-	19	18
6. Mareje Timur	1	-	56	9
7. Lembar Selatan	2	2	186	82
8. Jembatan Gantung	-	-	54	16
9. Jembatan Kembar Timur	1	-	59	13
10. Eyat Mayang	1	-	38	37
<b>Jumlah / Total</b>	<b>5</b>	<b>2</b>	<b>628</b>	<b>208</b>

Sumber : Kantor Desa se-Kecamatan Lembar

**Tabel 2. 4. Lanjutan**  
*Table Continued*

Desa	KUD	Bank	Kospin	Pegadaian
(1)	(6)	(7)	(8)	(9)
1. Mareje	-	-	-	-
2. Sekotong Timur	-	-	-	-
3. Lembar	-	-	-	-
4. Jembatan Kembar	-	-	3	-
5. Labuan Tereng	-	-	-	-
6. Mareje Timur	-	-	1	-
7. Lembar Selatan	-	-	-	1
8. Jembatan Gantung	-	-	2	-
9. Jembatan Kembar Timur	-	-	1	-
10. Eyat Mayang	-	-	-	-
<b>Jumlah / Total</b>	-	-	<b>7</b>	<b>1</b>

Sumber : Kantor Desa se-Kecamatan Lembar

**Tabel 2. 5.**  
Table

**Jumlah Anggota BPD, BPMD dan PKK  
di Kecamatan Lembar Dirinci Menurut Desa  
Member of Village Representatives by Organization Type  
in Lembar Subdistrict by Village  
2016**

Desa	BPD	PKK
(1)	(6)	(8)
1. Mareje	11	31
2. Sekotong Timur	9	18
3. Lembar	9	27
4. Jembatan Kembar	11	30
5. Labuan Tereng	11	22
6. Mareje Timur	11	22
7. Lembar Selatan	11	33
8. Jembatan Gantung	7	21
9. Jembatan Kembar Timur	7	18
10. Eyat Mayang	11	22
<b>Jumlah / Total</b>	<b>98</b>	<b>244</b>

Sumber : Kantor Desa se-Kecamatan Lembar

<https://lombokbaratkab.bps.go>

# **PENDUDUK**

*Population*

# 3



<https://lombokbaratkab.bps.go>



**BAB III  
PENDUDUK****CHAPTER III  
POPULATION**

Penduduk merupakan obyek pelaksana pembangunan, dan demi pembangunan pula diperlukan sumber daya manusia yang berkualitas. Banyaknya jumlah penduduk yang dimiliki oleh suatu wilayah merupakan potensi yang ada pada wilayah itu, sehingga diperlukan langkah pengembangan dan pengelolaan yang tepat agar potensi tersebut dapat dimanfaatkan sebaik-baiknya demi kesejahteraan penduduk tersebut.

Jumlah penduduk, rumah tangga, pola kependudukan, migrasi baik masuk maupun keluar, dan hal-hal lain yang berkaitan dengan mobilitas penduduk di Kecamatan Lembar selama Tahun 2016 dijelaskan dalam tabel-tabel berikut.

*Population are objects of development, and for the development it self qualified human resources is definately required. Number of population in a region is a potention of the region, and therefor strategic movement to enhance and manage that potention should be generalized so that it can be usefull for the better and prosperity of the population it self.*

*Number of population, household, population pattern, inmigration and also outmigration, and other informations conected to mobility of Lembar Subdistrict population during 2016 are described in this chapter.*

**Grafik 3.**  
**Rasio Jenis Kelamin di Kecamatan Lembar**  
*Sex Ratio in Lembar Subdistrict*  
**2016**



Sumber : Badan Pusat Statistik Kabupaten Lombok Barat

**Tabel 3. 1.**  
*Table*

**Jumlah Penduduk Kecamatan Lembar  
Dirinci Menurut Jenis Kelamin dan Desa**  
*Population of Lembar Subdistrict by Sex and Village*  
**2016**

Desa	Laki - Laki	Perempuan	Jumlah
(1)	(2)	(3)	(4)
1. Mareje	1.964	2.049	4.013
2. Sekotong Timur	2.232	2.331	4.563
3. Lembar	3.137	3.281	6.418
4. Jembatan Kembar	2.008	2.103	4.111
5. Labuan Tereng	2.637	2.746	5.383
6. Mareje Timur	1.442	1.506	2.948
7. Lembar Selatan	4.388	4.587	8.975
8. Jembatan Gantung	3.061	3.206	6.267
9. Jembatan Kembar Timur	1.999	2.094	4.093
10. Eyat Mayang	1.207	1.262	2.469
<b>Jumlah / Total</b>	<b>24.075</b>	<b>25.165</b>	<b>49.240</b>

Sumber : Badan Pusat Statistik Kabupaten Lombok Barat

**Tabel 3. 2. Luas Wilayah, Jumlah Penduduk dan Kepadatan Penduduk Kecamatan Lembar Dirinci Menurut Desa**  
*Area, Population and Population Density of Lembar Subdistrict by Village*  
**2016**

Desa	Luas Wilayah	Jumlah Penduduk	Kepadatan Penduduk (jiwa/Km2)
(1)	(2)	(3)	(4)
1. Mareje	11,76	4.013	341
2. Sekotong Timur	11,01	4.563	414
3. Lembar	5,71	6.418	1.124
4. Jembatan Kembar	4,93	4.111	834
5. Labuan Tereng	11,62	5.383	463
6. Mareje Timur	11,03	2.948	267
7. Lembar Selatan	5,88	8.975	1.526
8. Jembatan Gantung	4,98	6.267	1.258
9. Jembatan Kembar Timur	2,81	4.093	1.457
10. Eyat Mayang	7,46	2.469	331
<b>Jumlah / Total</b>	<b>77,19</b>	<b>49.240</b>	<b>638</b>

Sumber : Badan Pusat Statistik Kabupaten Lombok Barat

**Tabel 3. 3.**  
*Table*

**Jumlah Penduduk Kecamatan Lembar  
Menurut Jenis Kelamin, Kewarganegaraan dan Desa**  
*Population of Lembar Subdistrict  
by Sex, Citizenship and Village*  
**2016**

Desa	WNI		WNA		Jumlah
	Laki-laki	Perempuan	Laki-laki	Perempuan	
(1)	(2)	(3)	(4)	(5)	(6)
1. Mareje	1.964	2.049	-	-	4.013
2. Sekotong Timur	2.232	2.331	-	-	4.563
3. Lembar	3.137	3.281	-	-	6.418
4. Jembatan Kembar	2.008	2.103	-	-	4.111
5. Labuan Tereng	2.637	2.746	-	-	5.383
6. Mareje Timur	1.442	1.506	-	-	2.948
7. Lembar Selatan	4.388	4.587	-	-	8.975
8. Jembatan Gantung	3.061	3.206	-	-	6.267
9. Jembatan Kembar Timur	1.999	2.094	-	-	4.093
10. Eyat Mayang	1.207	1.262	-	-	2.469
<b>Jumlah / Total</b>	<b>24.075</b>	<b>25.165</b>	-	-	<b>49.240</b>

Sumber : Badan Pusat Statistik Kabupaten Lombok Barat

**Tabel 3. 4.**  
Table

**Jumlah Penduduk Kecamatan Lembar  
Menurut Jenis Kelamin dan Rasio Jenis Kelamin  
Population of Lembar Subdistrict by Sex and Sex Ratio  
2016**

Desa	Laki-Laki	Perempuan	Rasio Jenis Kelamin
(1)	(2)	(3)	(4)
1. Mareje	1.964	2.049	95,85
2. Sekotong Timur	2.232	2.331	95,75
3. Lembar	3.137	3.281	95,61
4. Jembatan Kembar	2.008	2.103	95,48
5. Labuan Tereng	2.637	2.746	96,03
6. Mareje Timur	1.442	1.506	95,75
7. Lembar Selatan	4.388	4.587	95,66
8. Jembatan Gantung	3.061	3.206	95,48
9. Jembatan Kembar Timur	1.999	2.094	95,46
10. Eyat Mayang	1.207	1.262	95,64
<b>Jumlah / Total</b>	<b>24.075</b>	<b>25.165</b>	<b>95,67</b>

Sumber : Badan Pusat Statistik Kabupaten Lombok Barat

**Tabel 3. 5.**  
*Table*

**Jumlah Penduduk, Rumah Tangga dan  
Rata-Rata Anggota Rumah Tangga di Kecamatan Lembar  
Population, Household and Average Household Member  
in Lembar Subdistrict  
2016**

Desa	Jumlah Penduduk	Jumlah Rumah tangga	Rata- Rata Anggota Rumah tangga
(1)	(2)	(3)	(4)
1. Mareje	4.013	1.124	3,57
2. Sekotong Timur	4.563	1.250	3,65
3. Lembar	6.418	1.872	3,43
4. Jembatan Kembar	4.111	1.831	2,25
5. Labuan Tereng	5.383	1.549	3,48
6. Mareje Timur	2.948	905	3,26
7. Lembar Selatan	8.975	2.483	3,61
8. Jembatan Gantung	6.267	1.397	4,49
9. Jembatan Kembar Timur	4.093	1.145	3,57
10. Eyat Mayang	2.469	753	3,28
<b>Jumlah / Total</b>	<b>49.240</b>	<b>14.309</b>	<b>3,44</b>

Sumber : Badan Pusat Statistik Kabupaten Lombok Barat

**Tabel 3. 6.**  
Table

**Jumlah Penduduk Kecamatan Lembar  
Dirinci Menurut Kelompok Umur dan Desa**  
*Population by Age Group and Village in Lembar Subdistrict*  
**2016**

Desa	0 - 4	5 - 9	10 - 14	15 - 19
(1)	(2)	(3)	(4)	(5)
1. Mareje	412	440	402	334
2. Sekotong Timur	481	459	422	416
3. Lembar	621	624	604	575
4. Jembatan Kembar	364	376	386	379
5. Labuan Tereng	501	515	583	563
6. Mareje Timur	302	305	309	252
7. Lembar Selatan	835	879	829	811
8. Jembatan Gantung	556	563	566	580
9. Jembatan Kembar Timur	362	375	382	378
10. Eyat Mayang	260	252	237	225
<b>Jumlah / Total</b>	<b>4.694</b>	<b>4.788</b>	<b>4.720</b>	<b>4.513</b>

Sumber : Badan Pusat Statistik Kabupaten Lombok Barat



**Tabel 3. 6. Lanjutan**  
*Table Continued*

Desa	20 - 24	25 - 29	30 - 34	35 - 39
(1)	(6)	(7)	(8)	(9)
1. Mareje	304	412	356	307
2. Sekotong Timur	448	392	398	370
3. Lembar	556	541	528	569
4. Jembatan Kembar	370	345	330	321
5. Labuan Tereng	514	551	432	482
6. Mareje Timur	223	303	256	225
7. Lembar Selatan	757	675	755	774
8. Jembatan Gantung	566	504	510	486
9. Jembatan Kembar Timur	369	343	327	317
10. Eyat Mayang	244	211	211	201
<b>Jumlah / Total</b>	<b>4.351</b>	<b>4.277</b>	<b>4.103</b>	<b>4.052</b>

Sumber : Badan Pusat Statistik Kabupaten Lombok Barat

**Tabel 3. 6. Lanjutan**  
*Table Continued*

Desa	40 - 44	45 - 49	50 - 54	55 - 59
(1)	(10)	(11)	(12)	(13)
1. Mareje	278	261	190	126
2. Sekotong Timur	314	235	208	149
3. Lembar	509	388	325	183
4. Jembatan Kembar	305	271	221	148
5. Labuan Tereng	381	363	217	114
6. Mareje Timur	204	191	141	93
7. Lembar Selatan	759	555	486	282
8. Jembatan Gantung	463	411	362	252
9. Jembatan Kembar Timur	304	271	221	148
10. Eyat Mayang	158	129	114	79
<b>Jumlah / Total</b>	<b>3.675</b>	<b>3.075</b>	<b>2.485</b>	<b>1.574</b>

Sumber : Badan Pusat Statistik Kabupaten Lombok Barat

**Tabel 3. 6. Lanjutan**  
*Table Continued*

Desa	60 - 64	65+	JUMLAH
(1)	(14)	(15)	(16)
1. Mareje	104	87	4.013
2. Sekotong Timur	113	158	4.563
3. Lembar	180	215	6.418
4. Jembatan Kembar	111	184	4.111
5. Labuan Tereng	86	81	5.383
6. Mareje Timur	78	66	2.948
7. Lembar Selatan	261	317	8.975
8. Jembatan Gantung	170	278	6.267
9. Jembatan Kembar Timur	111	185	4.093
10. Eyat Mayang	62	86	2.469
<b>Jumlah / Total</b>	<b>1.276</b>	<b>1.657</b>	<b>49.240</b>

Sumber : Badan Pusat Statistik Kabupaten Lombok Barat

**Tabel 3. 7.**  
*Table*

**Rata-Rata Laju Pertumbuhan Penduduk  
Kecamatan Lembar Menurut Desa  
Berdasarkan SP Tahun 2000 dan 2010**  
*Average population Growth of Lembar Subdistrict  
by Village Based on Population Census on 2000 and 2010*

Desa	Penduduk Hasil SP 2000	Penduduk Hasil SP 2010	Penduduk 2016	Laju Pertumbuhan Penduduk
(1)	(2)	(3)	(4)	(5)
1. Mareje	6 363	6 316	4.013	1,14
2. Sekotong Timur	9 109	6 328	4.563	1,15
3. Lembar	11 859	13 891	6.418	1,14
4. Jembatan Kembar	10 832	12 976	4.111	1,14
5. Labuan Tereng	*	4 915	5.383	1,15
6. Mareje Timur	*	*	2.948	1,14
7. Lembar Selatan	*	*	8.975	1,14
8. Jembatan Gantung	*	*	6.267	1,14
9. Jembatan Kembar Timur	*	*	4.093	1,14
10. Eyat Mayang	*	*	2.469	1,15
<b>Jumlah / Total</b>	<b>38 163</b>	<b>44 426</b>	<b>49.240</b>	<b>1,14</b>

Sumber : Badan Pusat Statistik Kabupaten Lombok Barat

Ket : \* masih gabung dengan desa induk

**Tabel 3. 8.**  
*Table*

**Jumlah Dusun, Penduduk dan Rata-Rata Penduduk  
Menurut Desa di Kecamatan Lembar**  
*Number of Sub Village, Population and Average Village Population  
by Village in Lembar Subdistrict*  
**2016**

Desa	Jumlah Dusun	Jumlah Penduduk	Rata-Rata Penduduk Per Dusun
(1)	(2)	(3)	(4)
1. Mareje	9	4.013	446
2. Sekotong Timur	9	4.563	507
3. Lembar	7	6.418	917
4. Jembatan Kembar	6	4.111	685
5. Labuan Tereng	13	5.383	414
6. Mareje Timur	12	2.948	246
7. Lembar Selatan	11	8.975	816
8. Jembatan Gantung	6	6.267	1045
9. Jembatan Kembar Timur	8	4.093	512
10. Eyat Mayang	7	2.469	353
<b>Jumlah / Total</b>	<b>88</b>	<b>49.240</b>	<b>560</b>

Sumber : Badan Pusat Statistik Kabupaten Lombok Barat

**Tabel 3. 9.**  
Table

**Jumlah Bayi (0-1 Tahun) di Kecamatan Lembar  
Menurut Jenis Kelamin dan Desa**  
*Population of Infant (0-1 Years Old)  
in Lembar Subdistrict by Sex and Village*  
**2016**

Desa	Laki - Laki	Perempuan	Jumlah
(1)	(2)	(3)	(4)
1. Mareje	79	75	154
2. Sekotong Timur	100	94	194
3. Lembar	128	118	246
4. Jembatan Kembar	74	70	144
5. Labuan Tereng	104	97	201
6. Mareje Timur	61	58	119
7. Lembar Selatan	167	157	324
8. Jembatan Gantung	115	108	223
9. Jembatan Kembar Timur	73	69	142
10. Eyat Mayang	53	49	102
<b>Jumlah / Total</b>	<b>954</b>	<b>895</b>	<b>1.849</b>

Sumber : Badan Pusat Statistik Kabupaten Lombok Barat

**Tabel 3. 10.**  
*Table*

**Jumlah Balita (0-4 Tahun) di Kecamatan Lembar  
Menurut Jenis Kelamin dan Desa**  
*Population of Toddler (0-4 Years Old)  
in Lembar Subdistrict by Sex and Village*  
**2016**

<b>Desa</b>	<b>Laki - Laki</b>	<b>Perempuan</b>	<b>Jumlah</b>
<b>(1)</b>	<b>(2)</b>	<b>(3)</b>	<b>(4)</b>
1. Mareje	211	201	412
2. Sekotong Timur	246	235	481
3. Lembar	318	303	621
4. Jembatan Kembar	185	179	364
5. Labuan Tereng	257	244	501
6. Mareje Timur	154	148	302
7. Lembar Selatan	426	409	835
8. Jembatan Gantung	283	273	556
9. Jembatan Kembar Timur	184	178	362
10. Eyat Mayang	133	127	260
<b>Jumlah / Total</b>	<b>2.397</b>	<b>2.297</b>	<b>4.694</b>

Sumber : Badan Pusat Statistik Kabupaten Lombok Barat

**Tabel 3. 11.**  
Table

**Jumlah Anak-Anak Usia 0 – 14 Tahun**  
**di Kecamatan Lembar Menurut Jenis Kelamin dan Desa**  
*Children Age 0 – 14 years*  
*in Lembar Subdistrict by Sex and Village*  
**2016**

Desa	Laki - Laki	Perempuan	Jumlah
(1)	(2)	(3)	(4)
1. Mareje	643	611	1.254
2. Sekotong Timur	696	666	1.362
3. Lembar	947	902	1.849
4. Jembatan Kembar	574	552	1.126
5. Labuan Tereng	821	778	1.599
6. Mareje Timur	469	447	916
7. Lembar Selatan	1.302	1.241	2.543
8. Jembatan Gantung	859	826	1.685
9. Jembatan Kembar Timur	569	550	1.119
10. Eyat Mayang	383	366	749
<b>Jumlah / Total</b>	<b>7.263</b>	<b>6.939</b>	<b>14.202</b>

Sumber : Badan Pusat Statistik Kabupaten Lombok Barat



**Tabel 3. 12.**  
*Table*

**Banyaknya Penduduk Usia 15 - 19 Tahun  
di Kecamatan Lembar Menurut Jenis Kelamin dan Desa**  
*Population Age 15-19 Years  
in Lembar Subdistrict by Sex and Village*  
**2016**

<b>Desa</b>	<b>Laki - Laki</b>	<b>Perempuan</b>	<b>Jumlah</b>
<b>(1)</b>	<b>(2)</b>	<b>(3)</b>	<b>(4)</b>
1. Mareje	175	159	334
2. Sekotong Timur	217	199	416
3. Lembar	300	275	575
4. Jembatan Kembar	197	182	379
5. Labuan Tereng	295	268	563
6. Mareje Timur	132	120	252
7. Lembar Selatan	423	388	811
8. Jembatan Gantung	301	279	580
9. Jembatan Kembar Timur	197	181	378
10. Eyat Mayang	117	108	225
<b>Jumlah / Total</b>	<b>2.354</b>	<b>2.159</b>	<b>4.513</b>

Sumber : Badan Pusat Statistik Kabupaten Lombok Barat

**Tabel 3. 13.**  
Table

**Jumlah Penduduk Usia 15 Tahun ke Atas  
di Kecamatan Lembar Menurut Jenis Kelamin dan Desa**  
*Population Age Above 15 Years  
by Sex and Village in Lembar Subdistrict*  
**2016**

Desa	Laki - Laki	Perempuan	Jumlah
(1)	(2)	(3)	(4)
1. Mareje	1.321	1.438	2.759
2. Sekotong Timur	1.536	1.665	3.201
3. Lembar	2.190	2.379	4.569
4. Jembatan Kembar	1.434	1.551	2.985
5. Labuan Tereng	1.816	1.968	3.784
6. Mareje Timur	973	1.059	2.032
7. Lembar Selatan	3.086	3.346	6.432
8. Jembatan Gantung	2.202	2.380	4.582
9. Jembatan Kembar Timur	1.430	1.544	2.974
10. Eyat Mayang	824	896	1.720
<b>Jumlah / Total</b>	<b>16.812</b>	<b>18.226</b>	<b>35.038</b>

Sumber : Badan Pusat Statistik Kabupaten Lombok Barat

**Tabel 3. 14.**  
*Table*

**Jumlah Penduduk Usia 20 – 39 Tahun  
di Kecamatan Lembar Menurut Jenis Kelamin dan Desa**  
*Population Age 20 – 39 Years  
by Sex and Village in Lembar Subdistrict*  
**2016**

Desa	Laki - Laki	Perempuan	Jumlah
(1)	(2)	(3)	(4)
1. Mareje	632	747	1.379
2. Sekotong Timur	737	871	1.608
3. Lembar	1.005	1.189	2.194
4. Jembatan Kembar	623	743	1.366
5. Labuan Tereng	912	1.067	1.979
6. Mareje Timur	461	546	1.007
7. Lembar Selatan	1.356	1.605	2.961
8. Jembatan Gantung	944	1.122	2.066
9. Jembatan Kembar Timur	620	736	1.356
10. Eyat Mayang	395	472	867
<b>Jumlah / Total</b>	<b>7.685</b>	<b>9.098</b>	<b>16.783</b>

Sumber : Badan Pusat Statistik Kabupaten Lombok Barat

**Tabel 3. 15.**

Table

**Jumlah Penduduk Usia 40 - 64 Tahun  
di Kecamatan Lembar Menurut Jenis Kelamin dan Desa  
Population Age 40 - 64 Years  
by Sex and Village in Lembar Subdistrict  
2016**

Desa	Laki - Laki	Perempuan	Jumlah
(1)	(2)	(3)	(4)
1. Mareje	473	486	959
2. Sekotong Timur	503	516	1.019
3. Lembar	781	804	1.585
4. Jembatan Kembar	519	537	1.056
5. Labuan Tereng	573	588	1.161
6. Mareje Timur	349	358	707
7. Lembar Selatan	1.156	1.187	2.343
8. Jembatan Gantung	816	842	1.658
9. Jembatan Kembar Timur	518	537	1.055
10. Eyat Mayang	266	276	542
<b>Jumlah / Total</b>	<b>5.954</b>	<b>6.131</b>	<b>12.085</b>

Sumber : Badan Pusat Statistik Kabupaten Lombok Barat

**Tabel 3. 16.**  
*Table*

**Jumlah Penduduk Usia 65 Tahun ke Atas  
di Kecamatan Lembar Menurut Jenis Kelamin dan Desa**  
*Population Age Above 65 Years  
by Sex and Village in Lembar Subdistrict*  
**2016**

<b>Desa</b>	<b>Laki - Laki</b>	<b>Perempuan</b>	<b>Jumlah</b>
<b>(1)</b>	<b>(2)</b>	<b>(3)</b>	<b>(4)</b>
1. Mareje	41	46	87
2. Sekotong Timur	79	79	158
3. Lembar	104	111	215
4. Jembatan Kembar	95	89	184
5. Labuan Tereng	36	45	81
6. Mareje Timur	31	35	66
7. Lembar Selatan	151	166	317
8. Jembatan Gantung	141	137	278
9. Jembatan Kembar Timur	95	90	185
10. Eyat Mayang	46	40	86
<b>Jumlah / Total</b>	<b>819</b>	<b>838</b>	<b>1.657</b>

Sumber : Badan Pusat Statistik Kabupaten Lombok Barat

**Tabel 3. 17.**  
Table

**Jumlah Penduduk Usia 10 Tahun ke Atas  
di Kecamatan Lembar Menurut Jenis Kelamin dan Desa**  
*Population Age Above 10 Years  
by Sex and Village in Lembar Subdistrict*  
**2016**

Desa	Laki - Laki	Perempuan	Jumlah
(1)	(2)	(3)	(4)
1. Mareje	1.528	1.633	3.161
2. Sekotong Timur	1.753	1.870	3.623
3. Lembar	2.501	2.672	5.173
4. Jembatan Kembar	1.632	1.739	3.371
5. Labuan Tereng	2.116	2.251	4.367
6. Mareje Timur	1.132	1.209	2.341
7. Lembar Selatan	3.513	3.748	7.261
8. Jembatan Gantung	2.492	2.656	5.148
9. Jembatan Kembar Timur	1.625	1.731	3.356
10. Eyat Mayang	945	1.012	1.957
<b>Jumlah / Total</b>	<b>19.237</b>	<b>20.521</b>	<b>39.758</b>

Sumber : Badan Pusat Statistik Kabupaten Lombok Barat

**Tabel 3. 18. Jumlah Penduduk Usia Kerja Produktif (15 – 64 Tahun) di Kecamatan Lembar Menurut Jenis Kelamin dan Desa**  
*Population of Productive Age (15-64 Years Old) by Sex and Village in Lembar Subdistrict*  
**2016**

Desa	Laki - Laki	Perempuan	Jumlah
(1)	(2)	(3)	(4)
1. Mareje	1.280	1.392	2.672
2. Sekotong Timur	1.457	1.586	3.043
3. Lembar	2.086	2.268	4.354
4. Jembatan Kembar	1.339	1.462	2.801
5. Labuan Tereng	1.780	1.923	3.703
6. Mareje Timur	942	1.024	1.966
7. Lembar Selatan	2.935	3.180	6.115
8. Jembatan Gantung	2.061	2.243	4.304
9. Jembatan Kembar Timur	1.335	1.454	2.789
10. Eyat Mayang	778	856	1.634
<b>Jumlah / Total</b>	<b>15.993</b>	<b>17.388</b>	<b>33.381</b>

Sumber : Badan Pusat Statistik Kabupaten Lombok Barat

**Tabel 3. 19.**  
Table

**Jumlah Penduduk Usia 5 - 6 Tahun**  
**di Kecamatan Lembar Menurut Jenis Kelamin dan Desa**  
*Population Age 5 - 6 Years*  
*by Sex and Village in Lembar Subdistrict*  
**2016**

Desa	Laki-Laki	Perempuan	Jumlah
(1)	(2)	(3)	(4)
1. Mareje	91	87	178
2. Sekotong Timur	95	93	188
3. Lembar	127	124	251
4. Jembatan Kembar	75	74	149
5. Labuan Tereng	102	97	199
6. Mareje Timur	62	59	121
7. Lembar Selatan	179	173	352
8. Jembatan Gantung	114	112	226
9. Jembatan Kembar Timur	76	74	150
10. Eyat Mayang	52	50	102
<b>Jumlah / Total</b>	<b>973</b>	<b>943</b>	<b>1.916</b>

Sumber : Badan Pusat Statistik Kabupaten Lombok Barat



**Tabel 3. 20.**  
*Table*

**Jumlah Penduduk Usia 7 - 12 Tahun  
di Kecamatan Lembar Menurut Jenis Kelamin dan Desa**  
*Population Age 7 - 12 Years  
by Sex and Village in Lembar Subdistrict*  
**2016**

Desa	Laki-Laki	Perempuan	Jumlah
(1)	(2)	(3)	(4)
1. Mareje	262	249	511
2. Sekotong Timur	269	258	527
3. Lembar	378	360	738
4. Jembatan Kembar	234	224	458
5. Labuan Tereng	340	324	664
6. Mareje Timur	191	182	373
7. Lembar Selatan	527	502	1.029
8. Jembatan Gantung	345	331	676
9. Jembatan Kembar Timur	230	224	454
10. Eyat Mayang	150	144	294
<b>Jumlah / Total</b>	<b>2.926</b>	<b>2.798</b>	<b>5.724</b>

Sumber : Badan Pusat Statistik Kabupaten Lombok Barat

**Tabel 3. 21.**  
Table

**Jumlah Penduduk Usia 13 - 15 Tahun  
di Kecamatan Lembar Menurut Jenis Kelamin dan Desa**  
*Population Age 13 - 15 Years  
by Sex and Village in Lembar Subdistrict*  
**2016**

Desa	Laki-Laki	Perempuan	Jumlah
(1)	(2)	(3)	(4)
1. Mareje	118	108	226
2. Sekotong Timur	130	119	249
3. Lembar	186	170	356
4. Jembatan Kembar	120	112	232
5. Labuan Tereng	183	168	351
6. Mareje Timur	91	83	174
7. Lembar Selatan	256	234	490
8. Jembatan Gantung	178	165	343
9. Jembatan Kembar Timur	119	110	229
10. Eyat Mayang	73	66	139
<b>Jumlah / Total</b>	<b>1.454</b>	<b>1.335</b>	<b>2.789</b>

Sumber : Badan Pusat Statistik Kabupaten Lombok Barat

**Tabel 3. 22.**  
Table

**Jumlah Penduduk Usia 16 - 18 Tahun  
di Kecamatan Lembar Menurut Jenis Kelamin dan Desa**  
*Population Age 16 - 18 Years  
by Sex and Village in Lembar Subdistrict*  
**2016**

Desa	Laki-Laki	Perempuan	Jumlah
(1)	(2)	(3)	(4)
1. Mareje	105	95	200
2. Sekotong Timur	130	117	247
3. Lembar	181	164	345
4. Jembatan Kembar	119	108	227
5. Labuan Tereng	179	160	339
6. Mareje Timur	80	72	152
7. Lembar Selatan	257	232	489
8. Jembatan Gantung	182	166	348
9. Jembatan Kembar Timur	119	108	227
10. Eyat Mayang	69	64	133
<b>Jumlah / Total</b>	<b>1.421</b>	<b>1.286</b>	<b>2.707</b>

Sumber : Badan Pusat Statistik Kabupaten Lombok Barat

**Tabel 3. 23.**  
Table

**Jumlah Penduduk Usia 19 - 24 Tahun  
di Kecamatan Lembar Menurut Jenis Kelamin dan Desa**  
*Population Age 19 - 24 Years  
by Sex and Village in Lembar Subdistrict*  
**2016**

Desa	Laki-Laki	Perempuan	Jumlah
(1)	(2)	(3)	(4)
1. Mareje	173	192	365
2. Sekotong Timur	252	282	534
3. Lembar	317	352	669
4. Jembatan Kembar	210	235	445
5. Labuan Tereng	297	325	622
6. Mareje Timur	127	142	269
7. Lembar Selatan	433	483	916
8. Jembatan Gantung	321	361	682
9. Jembatan Kembar Timur	210	234	444
10. Eyat Mayang	137	153	290
<b>Jumlah / Total</b>	<b>2.477</b>	<b>2.759</b>	<b>5.236</b>

Sumber : Badan Pusat Statistik Kabupaten Lombok Barat

<https://lombokbaratkab.bps.go>

**SOSIAL**  
*Social*

**4**



<https://lombokbaratkab.bps.go>

**BAB IV  
SOSIAL****CHAPTER IV  
SOCIAL**

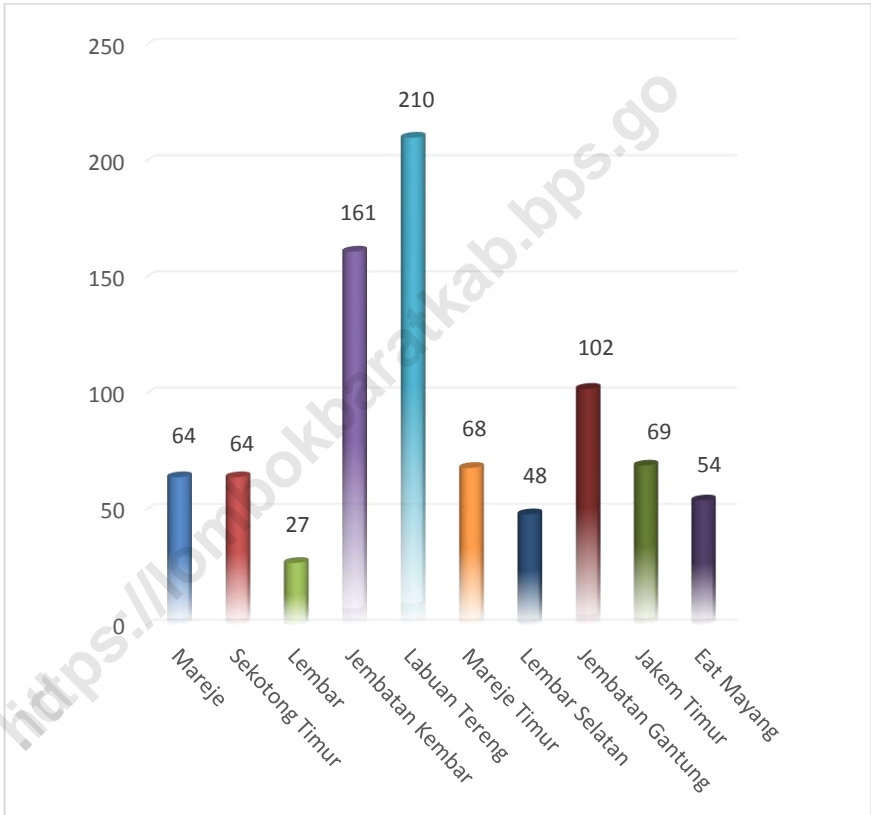
Menghadapi era globalisasi, sumber daya manusia yang berkualitas sangat diperlukan. Selain untuk meningkatkan daya saing, sumber daya manusia yang baik dapat menunjang keberhasilan pembangunan. Salah satu cara untuk meningkatkan kualitas sumber daya manusia adalah melalui pendidikan. Pendidikan yang memadai dan tepat sasaran sejak dini akan dapat meningkatkan kualitas sumber daya manusia yang ada.

Bab berikut akan memberikan gambaran mengenai dunia pendidikan di Kecamatan Lembar, keadaan keluarga berencana, dan kondisi kesehatan dan masalah sosial lainnya selama Tahun 2016.

*Dealing with globalization, human resources which are qualified are a necessary. Good human resources could increase capability and also support the development. One of a way to improve human resource qualification is by education. Adequate and proper education from early age could help improving human resource qualification.*

*This chapter gives description about education in Lembar Subdistrict, the progress of Family Planning programme and other social information during 2016.*

**Grafik 4.**  
**Pengguna IUD di Kecamatan Lembar**  
*Acceptor of IUD in Lembar Subdistrict*  
**2016**



Sumber : PLKB Kecamatan Lembar



**Tabel 4. 1.**  
*Table*

**Jumlah Sekolah di Kecamatan Lembar  
Menurut Tingkat Pendidikan dan Desa**  
*Number of School in Lembar Subdistrict  
by Level of Education and Village*  
**2015/2016**

Desa	SD	SLTP	SMU	Perguruan Tinggi
(1)	(2)	(3)	(4)	(5)
1. Mareje	3	1	-	-
2. Sekotong Timur	2	1	-	-
3. Lembar	3	-	-	-
4. Jembatan Kembar	2	-	1	-
5. Labuan Tereng	5	1	1	-
6. Mareje Timur	2	1	1	-
7. Lembar Selatan	5	-	-	-
8. Jembatan Gantung	3	-	-	-
9. Jembatan Kembar Timur	3	1	2	-
10. Eyat Mayang	2	-	-	-
<b>Jumlah / Total</b>	<b>30</b>	<b>5</b>	<b>5</b>	<b>-</b>

Sumber : Dikpora Kabupaten Lombok Barat

**Tabel 4. 2.**  
*Table*

**Jumlah Sekolah Dasar, Guru, Murid dan Fasilitas  
Pendidikan di Kecamatan Lembar Menurut Desa**  
*Number of Elementary School, Teachers, Pupils and Education  
Facilities in Lembar Subdistrict by Village*  
**2015/2016**

Desa	SD		Guru	Murid
	Inpres	Non Inpres		
(1)	(2)	(3)	(4)	(5)
1. Mareje	2	1	14	523
2. Sekotong Timur	1	1	18	321
3. Lembar	3	-	24	328
4. Jembatan Kembar	2	-	22	341
5. Labuan Tereng	5	-	43	597
6. Mareje Timur	2	-	17	257
7. Lembar Selatan	5	1	62	1 250
8. Jembatan Gantung	3	-	30	538
9. Jembatan Kembar Timur	1	2	23	673
10. Eyat Mayang	2	-	15	357
<b>Jumlah / Total</b>	<b>26</b>	<b>5</b>	<b>268</b>	<b>5 185</b>

Sumber : Dikpora Kabupaten Lombok Barat

**Tabel 4. 2.**            **Lanjutan**  
*Table*                    *Continued*

<b>Desa</b>	<b>Lokal</b>	<b>Ruang Kelas</b>	<b>Rumah Dinas Kepala Sekolah</b>	<b>Rumah Dinas Guru</b>
<b>(1)</b>	<b>(6)</b>	<b>(7)</b>	<b>(8)</b>	<b>(9)</b>
1. Mareje	3	15	2	7
2. Sekotong Timur	3	16	3	6
3. Lembar	3	16	3	8
4. Jembatan Kembar	2	12	-	2
5. Labuan Tereng	5	29	2	8
6. Mareje Timur	2	10	-	3
7. Lembar Selatan	5	32	5	8
8. Jembatan Gantung	3	18	3	4
9. Jembatan Kembar Timur	2	11	1	-
10. Eyat Mayang	2	12	-	4
<b>Jumlah / Total</b>	<b>30</b>	<b>171</b>	<b>19</b>	<b>50</b>

Sumber : Dikpora Kabupaten Lombok Barat

**Tabel 4. 3.**  
Table

**Jumlah SLTP, Guru dan Murid  
di Kecamatan Lembar Menurut Desa**  
*Number of Junior High School, Teacher and Pupil  
in Lembar Subdistrict by Village*  
**2015/2016**

Desa	Sekolah	Guru	Murid
(1)	(2)	(3)	(4)
1. Mareje	1	20	127
2. Sekotong Timur	1	24	281
3. Lembar	-	-	-
4. Jembatan Kembar	-	-	-
5. Labuan Tereng	1	11	30
6. Mareje Timur	1	23	155
7. Lembar Selatan	1	43	559
8. Jembatan Gantung	-	-	-
9. Jembatan Kembar Timur	1	24	209
10. Eyat Mayang	-	-	-
<b>Jumlah / Total</b>	<b>6</b>	<b>145</b>	<b>1 361</b>

Sumber : Dikpora Kabupaten Lombok Barat

**Tabel 4. 4.**  
*Table*

**Jumlah SMU/SMK, Guru dan Murid  
di Kecamatan Lembar Menurut Desa**  
*Number of Senior/ Vocational High School,  
Teacher and Pupils in Lembar Subdistrict by Village*  
**2015/2016**

Desa	Sekolah	Guru	Murid
(1)	(2)	(3)	(4)
1. Mareje	-	-	-
2. Sekotong Timur	-	-	-
3. Lembar	-	-	-
4. Jembatan Kembar	1	30	210
5. Labuan Tereng	1	27	90
6. Mareje Timur	-	-	-
7. Lembar Selatan	-	-	-
8. Jembatan Gantung	-	-	-
9. Jembatan Kembar Timur	2	54	592
10. Eyat Mayang	-	-	-
<b>Jumlah / Total</b>	<b>4</b>	<b>111</b>	<b>892</b>

Sumber : Dikpora Kabupaten Lombok Barat

**Tabel 4. 5.**  
Table

**Jumlah Sekolah Swasta  
di Kecamatan Lembar Menurut Desa**  
*Number of Private School in Lembar Subdistrict by Village*  
**2015/2016**

Desa	TK	Ibtida 'yah	Tsana wiyah	Aliyah	P T
(1)	(2)	(3)	(4)	(5)	(6)
1. Mareje	1	1	-	-	-
2. Sekotong Timur	1	3	-	-	-
3. Lembar	1	2	1	1	-
4. Jembatan Kembar	1	-	-	-	-
5. Labuan Tereng	1	2	2	2	-
6. Mareje Timur	1	2	1	1	-
7. Lembar Selatan	3	3	2	2	-
8. Jembatan Gantung	-	-	-	-	-
9. Jembatan Kembar Timur	3	2	2	-	-
10. Eyat Mayang	-	-	-	-	-
<b>Jumlah / Total</b>	<b>12</b>	<b>15</b>	<b>8</b>	<b>6</b>	<b>-</b>

Sumber : Dikpora Kabupaten Lombok Barat

**Tabel 4. 6.**  
*Table*

**Jumlah Madrasah Ibtidaiyah, Guru dan Murid  
di Kecamatan Lembar Menurut Desa**  
*Number of Islamic Elementary School, Teacher and Pupil  
in Lembar Subdistrict by Village*  
**2015/2016**

<b>Desa</b>	<b>Sekolah</b>	<b>Guru</b>	<b>Murid</b>
<b>(1)</b>	<b>(2)</b>	<b>(3)</b>	<b>(4)</b>
1. Mareje	1	8	81
2. Sekotong Timur	3	17	183
3. Lembar	2	21	158
4. Jembatan Kembar	-	-	-
5. Labuan Tereng	2	25	192
6. Mareje Timur	2	18	124
7. Lembar Selatan	3	36	291
8. Jembatan Gantung	-	-	-
9. Jembatan Kembar Timur	1	12	60
10. Eyat Mayang	-	-	-
<b>Jumlah / Total</b>	<b>14</b>	<b>137</b>	<b>1 089</b>

Sumber : Kementerian Agama Kabupaten Lombok Barat

**Tabel 4. 7.**  
*Table*

**Jumlah Madrasah Tsanawiyah, Guru dan Murid  
di Kecamatan Lembar Menurut Desa**  
*Number of Islamic Junior High School, teacher and Pupil  
in Lembar Subdistrict by Village*  
**2015/2016**

Desa	Sekolah	Guru	Murid
(1)	(2)	(3)	(4)
1. Mareje	-	-	-
2. Sekotong Timur	-	-	-
3. Lembar	1	13	52
4. Jembatan Kembar	-	-	-
5. Labuan Tereng	1	23	106
6. Mareje Timur	1	21	86
7. Lembar Selatan	3	46	100
8. Jembatan Gantung	-	-	-
9. Jembatan Kembar Timur	2	17	30
10. Eyat Mayang	-	-	-
<b>Jumlah / Total</b>	<b>8</b>	<b>120</b>	<b>374</b>

Sumber : Kementerian Agama Kabupaten Lombok Barat



**Tabel 4. 8.**  
*Table*

**Jumlah Madrasah Aliyah, Guru dan Murid  
di Kecamatan Lembar Menurut Desa**  
*Number of Islamic Senior High School, Teacher and Pupil  
in Lembar Subdistrict by Village*  
**2015/2016**

Desa	Sekolah	Guru	Murid
(1)	(2)	(3)	(4)
1. Mareje	-	-	-
2. Sekotong Timur	-	-	-
3. Lembar	1	17	32
4. Jembatan Kembar	-	-	-
5. Labuan Tereng	1	21	90
6. Mareje Timur	1	16	72
7. Lembar Selatan	1	33	147
8. Jembatan Gantung	-	-	-
9. Jembatan Kembar Timur	-	-	-
10. Eyat Mayang	-	-	-
<b>Jumlah / Total</b>	<b>4</b>	<b>87</b>	<b>341</b>

Sumber : Kementerian Agama Kabupaten Lombok Barat

**Tabel 4. 9.**  
*Table*

**Jumlah Sarana Kesehatan di Kecamatan Lembar  
Dirinci Menurut Desa**  
*Number of Health Facilities in Lembar Subdistrict by Village*  
**2016**

Desa	Puskes mas	Poskes des	Tempat Praktek Dokter	Posyan du
(1)	(2)	(3)	(4)	(5)
1. Mareje	-	1	-	6
2. Sekotong Timur	-	1	-	8
3. Lembar	-	1	-	7
4. Jembatan Kembar	-	-	1	6
5. Labuan Tereng	-	1	-	7
6. Mareje Timur	-	1	-	7
7. Lembar Selatan	-	1	1	11
8. Jembatan Gantung	-	-	-	6
9. Jembatan Kembar Timur	1	1	1	7
10. Eyat Mayang	-	-	-	7
<b>Jumlah / Total</b>	<b>1</b>	<b>7</b>	<b>3</b>	<b>72</b>

Sumber : Puskesmas Lembar

**Tabel 4. 10.**  
Table

**Jumlah Tenaga Kesehatan di Kecamatan Lembar  
Menurut Desa**  
*Number of Paramedics in Lembar Subdistrict by Village*  
**2016**

Desa	Dokter	Mantri Kesehatan/ Perawat	Bidan	Dukun Bayi
(1)	(2)	(3)	(4)	(5)
1. Mareje	-	1	1	3
2. Sekotong Timur	-	1	3	8
3. Lembar	-	1	3	7
4. Jembatan Kembar	1	1	1	3
5. Labuan Tereng	-	2	3	6
6. Mareje Timur	-	1	1	8
7. Lembar Selatan	1	1	5	10
8. Jembatan Gantung	-	-	2	5
9. Jembatan Kembar Timur	1	1	4	6
10. Eyat Mayang	2	-	1	-
<b>Jumlah / Total</b>	<b>5</b>	<b>9</b>	<b>24</b>	<b>56</b>

Sumber : Puskesmas Lembar

**Tabel 4. 11.**  
Table

**Jumlah Peserta KB Aktif di Kecamatan Lembar  
Menurut Jenis Alat yang Dipakai dan Desa  
Active Family Planning Member in Lembar Subdistrict  
by Contraception and Village  
2016**

Desa	IUD	MOP	MOW	IMPL
(1)	(2)	(3)	(4)	(5)
1. Mareje	64	15	3	120
2. Sekotong Timur	64	4	12	168
3. Lembar	27	-	-	156
4. Jembatan Kembar	161	-	11	147
5. Labuan Tereng	210	-	5	229
6. Mareje Timur	68	2	-	73
7. Lembar Selatan	48	-	-	252
8. Jembatan Gantung	102	1	-	62
9. Jembatan Kembar Timur	69	1	3	30
10. Eyat Mayang	54	-	2	92
<b>Jumlah / Total</b>	867	23	36	1.329

Sumber : PLKB Kecamatan Lembar

**Tabel 4. 11.**      **Lanjutan**  
*Table*                *Continued*

<b>Desa</b>	<b>Sunti kan</b>	<b>Pil</b>	<b>Kon dom</b>	<b>Jumlah</b>
<b>(1)</b>	<b>(6)</b>	<b>(7)</b>	<b>(8)</b>	<b>(9)</b>
1. Mareje	452	144	7	805
2. Sekotong Timur	657	111	4	1.020
3. Lembar	788	135	42	1.148
4. Jembatan Kembar	218	115	4	656
5. Labuan Tereng	367	158	14	983
6. Mareje Timur	332	119	2	596
7. Lembar Selatan	992	166	84	1.542
8. Jembatan Gantung	449	89	-	703
9. Jembatan Kembar Timur	385	44	-	532
10. Eyat Mayang	318	99	1	566
<b>Jumlah / Total</b>	<b>4.958</b>	<b>1.180</b>	<b>158</b>	<b>8.551</b>

Sumber : PLKB Kecamatan Lembar

**Tabel 4. 12.**  
Table

**Tahapan Keluarga Sejahtera di Kecamatan Lembar  
Menurut Umur Istri dan Desa**  
*Prosperous Family Stage in Lembar Subdistrict  
by Spouse's Age and Village*  
**2016**

Desa	Pra KS	KS I	KS II	KS III	Jumlah
(1)	(2)	(3)	(4)	(5)	(6)
1. Mareje	812	504	139	22	1.477
2. Sekotong Timur	818	639	185	53	1.695
3. Lembar	881	648	350	86	1.965
4. Jembatan Kembar	374	415	262	169	1.220
5. Labuan Tereng	838	589	311	168	1.906
6. Mareje Timur	579	469	110	26	1.184
7. Lembar Selatan	1.438	837	540	217	3.077
8. Jembatan Gantung	521	687	678	18	1.904
9. Jembatan Kembar Timur	397	556	504	17	1.474
10. Eyat Mayang	522	360	157	14	1.053
<b>Jumlah / Total</b>	<b>7.225</b>	<b>5.704</b>	<b>3.236</b>	<b>790</b>	<b>16.955</b>

Sumber : PLKB Kecamatan Lembar

Tabel 4. 13.

Table

**Jumlah Pasangan Usia Subur (PUS)  
di Kecamatan Lembar Menurut Umur Istri dan Desa**  
*Number of Fertile Couple  
in Lembar Subdistrict by Wife Age and Village*  
**2016**

Desa	Di Bawah 20 Tahun	20 – 29 Tahun	Di Atas 30 Tahun	Jumlah
(1)	(2)	(3)	(4)	(5)
1. Mareje	86	478	699	1.272
2. Sekotong Timur	233	837	445	1.515
3. Lembar	267	569	741	1.577
4. Jembatan Kembar	141	282	518	941
5. Labuan Tereng	269	516	590	1.375
6. Mareje Timur	147	398	502	1.047
7. Lembar Selatan	393	976	1.098	2.467
8. Jembatan Gantung	158	402	722	1.282
9. Jembatan Kembar Timur	76	352	558	986
10. Eyat Mayang	79	317	522	918
<b>Jumlah / Total</b>	<b>1.849</b>	<b>5.136</b>	<b>6.395</b>	<b>13.380</b>

Sumber : PLKB Kecamatan Lembar

**Tabel 4. 14.**  
*Table*

**Banyaknya Tempat Ibadah di Kecamatan Lembar  
Menurut Desa**  
*Number of Place to Pray in Lembar Subdistrict by Village*  
**2016**

<b>Desa</b>	<b>Masjid</b>	<b>Musholla</b>	<b>Gereja</b>	<b>Pura</b>	<b>Wihara</b>
<b>(1)</b>	<b>(2)</b>	<b>(3)</b>	<b>(4)</b>	<b>(5)</b>	<b>(6)</b>
1. Mareje	8	7	-	-	4
2. Sekotong Timur	7	12	-	-	-
3. Lembar	7	5	-	3	-
4. Jembatan Kembar	5	6	-	3	-
5. Labuan Tereng	8	20	-	-	-
6. Mareje Timur	8	5	-	-	1
7. Lembar Selatan	10	16	-	-	-
8. Jembatan Gantung	7	12	-	2	-
9. Jembatan Kembar Timur	7	6	-	-	-
10. Eyat Mayang	6	11	-	-	-
<b>Jumlah / Total</b>	<b>73</b>	<b>100</b>	<b>-</b>	<b>8</b>	<b>5</b>

Sumber : Badan Pusat Statistik Kabupaten Lombok Barat



**Tabel 4. 15.**  
*Table*

**Banyaknya Pernikahan, Perceraian, Talak dan Rujuk  
di Kecamatan Lembar Menurut Desa**  
*Marriages, Divorce, Islamic Separation and Remarried  
in Lembar Subdistrict by Village*  
**2016**

<b>Desa</b>	<b>Nikah</b>	<b>Talak</b>	<b>Cerai</b>	<b>Rujuk</b>
<b>(1)</b>	<b>(2)</b>	<b>(3)</b>	<b>(4)</b>	<b>(5)</b>
1. Mareje	33	-	-	-
2. Sekotong Timur	100	-	-	-
3. Lembar	77	-	-	-
4. Jembatan Kembar	75	-	-	-
5. Labuan Tereng	142	-	-	-
6. Mareje Timur	74	-	-	-
7. Lembar Selatan	161	-	-	-
8. Jembatan Gantung	82	-	-	-
9. Jembatan Kembar Timur	97	-	-	-
10. Eyat Mayang	47	-	-	-
<b>Jumlah / Total</b>	<b>888</b>	-	-	-

Sumber : KUA Kecamatan Lembar

**Tabel 4. 16.**  
Table

**Jumlah Jemaah Haji di Kecamatan Lembar  
Menurut Desa dan Jenis Kelamin  
Number of Pilgrims in Lembar Subdistrict by Village and Sex  
2016**

Desa	Laki-laki	Perempuan	Jumlah
(1)	(2)	(3)	(4)
1. Mareje	-	-	-
2. Sekotong Timur	5	-	5
3. Lembar	-	-	-
4. Jembatan Kembar	1	1	2
5. Labuan Tereng	1	-	1
6. Mareje Timur	1	1	2
7. Lembar Selatan	3	4	7
8. Jembatan Gantung	3	1	4
9. Jembatan Kembar Timur	2	3	5
10. Eyat Mayang	2	-	2
<b>Jumlah / Total</b>	<b>18</b>	<b>10</b>	<b>28</b>

Sumber : KUA Kecamatan Lembar

**Tabel 4. 17.**  
Table

**Jumlah Penyandang Permasalahan Sosial  
di Kecamatan Lembar Menurut Desa**  
*People with Social Issue in Lembar Subdistrict by Village*  
**2016**

Desa	Keluarga Fakir Miskin (KK)	Anak Terlantar (Jiwa)	Gelandang -an dan Pengemis (Jiwa)	Penyan- dang Cacat (Jiwa)
(1)	(2)	(3)	(4)	(5)
1. Mareje	175	-	-	7
2. Sekotong Timur	193	-	-	7
3. Lembar	170	-	-	-
4. Jembatan Kembar	319	-	-	13
5. Labuan Tereng	195	-	-	24
6. Mareje Timur	134	-	-	16
7. Lembar Selatan	313	-	-	17
8. Jembatan Gantung	141	-	-	11
9. Jembatan Kembar Timur	250	-	-	15
10. Eyat Mayang	-	-	-	-
<b>Jumlah / Total</b>	<b>1.890</b>	-	-	<b>110</b>

Sumber : Kantor Desa se-Kecamatan Lembar

**Tabel 4. 16.**      **Lanjutan**  
*Table*                *Continued*

Desa	Anak Nakal (Jiwa)	Jompo Terlantar (Jiwa)	Perumahan Tak Layak (Buah)	Tuna Susila (Jiwa)
(1)	(6)	(7)	(8)	(9)
1. Mareje	-	-	641	-
2. Sekotong Timur	-	-	209	-
3. Lembar	-	-	163	-
4. Jembatan Kembar	-	-	167	-
5. Labuan Tereng	-	-	318	-
6. Mareje Timur	-	-	512	-
7. Lembar Selatan	-	-	194	-
8. Jembatan Gantung	-	-	154	-
9. Jembatan Kembar Timur	-	-	227	-
10. Eyat Mayang	-	-	261	-
<b>Jumlah / Total</b>	-	-	<b>2.846</b>	-

Sumber : Kantor Desa se-Kecamatan Lembar

**Tabel 4. 16.**      **Lanjutan**  
*Table*                *Continued*

Desa	Mantan Napi (Jiwa)	Wanita Rawan Sosek (Jiwa)	Korban Penyalahgunaan Narkoba (Jiwa)	Penderita Penyakit Kronis (Jiwa)
(1)	(10)	(11)	(12)	(13)
1. Mareje	-	-	-	-
2. Sekotong Timur	-	-	-	-
3. Lembar	-	-	-	-
4. Jembatan Kembar	-	-	-	-
5. Labuan Tereng	-	-	-	-
6. Mareje Timur	-	-	-	-
7. Lembar Selatan	-	-	-	-
8. Jembatan Gantung	-	-	-	-
9. Jembatan Kembar Timur	-	-	-	-
10. Eyat Mayang	-	-	-	-
<b>Jumlah / Total</b>	-	-	-	-

Sumber : Badan Pusat Statistik Kabupaten Lombok Barat

**Tabel 4. 18.**  
*Table*

**Banyaknya Lembaga Sosial Masyarakat  
di Kecamatan Lembar Menurut Desa**  
*Number of Social Institution in Lembar Subdistrict by Village*  
**2016**

Desa	Yaya san	Panti Asuhan	Asuhan Keluarga	Karang Taruna	PSM
(1)	(2)	(3)	(4)	(5)	(6)
1. Mareje	1	-	2	-	8
2. Sekotong Timur	1	-	3	1	10
3. Lembar	-	-	-	-	-
4. Jembatan Kembar	-	-	-	-	-
5. Labuan Tereng	1	-	-	-	-
6. Mareje Timur	-	-	-	-	-
7. Lembar Selatan	1	-	-	1	4
8. Jembatan Gantung	-	-	-	-	-
9. Jembatan Kembar Timur	3	-	4	1	4
10. Eyat Mayang	-	-	-	-	-
<b>Jumlah / Total</b>	<b>7</b>	<b>-</b>	<b>9</b>	<b>3</b>	<b>26</b>

Sumber : Kantor Desa se-Kecamatan Lembar

**Tabel 4. 19.**  
Table

**Jumlah Kelompok Kesenian di Kecamatan Lembar  
Dirinci Menurut Desa**  
*Traditional Cultural group in Lembar Subdistrict by Village*  
**2016**

Desa	Sandi wara	Wayang	Tari/ Joget	Musik
(1)	(2)	(3)	(4)	(5)
1. Mareje	3	-	7	-
2. Sekotong Timur	-	-	-	-
3. Lembar	-	-	1	-
4. Jembatan Kembar	-	-	2	-
5. Labuan Tereng	-	-	-	-
6. Mareje Timur	-	-	-	-
7. Lembar Selatan	-	-	-	-
8. Jembatan Gantung	-	-	-	-
9. Jembatan Kembar Timur	-	-	-	-
10. Eyat Mayang	-	-	-	-
<b>Jumlah / Total</b>	<b>3</b>	<b>-</b>	<b>10</b>	<b>-</b>

Sumber : Kantor Desa se-Kecamatan Lembar

**Tabel 4. 20.**  
Table

**Jumlah Tempat Rekreasi di Kecamatan Lembar  
Dirinci Menurut Desa**  
*Number of Recreation Places in Lembar Subdistrict By Village*  
**2016**

Desa	Alam/pantai	Budaya/religi
(1)	(2)	(3)
1. Mareje	-	-
2. Sekotong Timur	-	-
3. Lembar	-	-
4. Jembatan Kembar	-	-
5. Labuan Tereng	-	-
6. Mareje Timur	-	1
7. Lembar Selatan	1	1
8. Jembatan Gantung	1	-
9. Jembatan Kembar Timur	-	-
10. Eyat Mayang	-	-
<b>Jumlah / Total</b>	<b>2</b>	<b>2</b>

Sumber : Kantor Desa se-Kecamatan Lembar



<https://lombokbaratkab.bps.go>

**PERTANIAN**  
*Agriculture*

**5**



<https://lombokbaratkab.bps.go>

## **BAB V PERTANIAN**

Pembangunan ekonomi sektor pertanian bertujuan untuk meningkatkan produksi pertanian dan pendapatan petani. Kecamatan Lembar sebagian besar penduduknya bekerja di sektor pertanian, sehingga peningkatan pembangunan di sektor ini akan dapat meningkatkan taraf hidup masyarakatnya menjadi lebih baik.

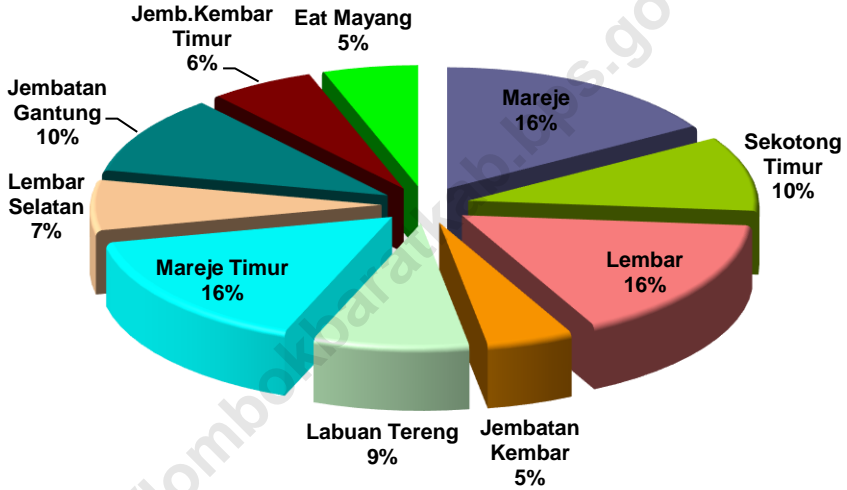
Untuk meningkatkan produksi pertanian tidak cukup hanya diperlukan tanah yang subur, tetapi teknologi yang tepat, pengetahuan yang baik, teknik pengolahan, pengairan dan pemeliharaan juga diperlukan. Gambaran mengenai keadaan pertanian dan peternakan di Kecamatan Lembar pada Tahun 2016 digambarkan dalam bab berikut.

## **CHAPTER V AGRICULTURE**

*Economic development in agricultural sector are aimed to increase farming products as well as to increase farmers income. The majority of the people in Lembar Subdistrict work on agricultural sector, therefor improving development in this sector will be able to improve the society quality of life to become better.*

*To increase farming productivity, a fertile soil is not the only main factor. The right and effective technology, appropriate knowledge, management technique, irrigation and alsomaintenance are required also. Description on agricultural sector in Lembar Subdistrict during 2016 are exhibit in this chapters.*

**Grafik 5.**  
**Jumlah Ternak Sapi di Kecamatan Lembar**  
*Number of Cows in Lembar Subdistrict*  
**2016**



Sumber : KCD Pertanian Kecamatan Lembar

**Tabel 5. 1.**  
*Table*

**Luas Tanah Sawah di Kecamatan Lembar  
Menurut Jenis Irigasi dan Desa**  
*Wetland Area in Lembar Subdistrict by Type of Irrigation and Village*  
**2015**

Desa	Irigasi			Tadah Hujan	Jumlah (Ha)
	Teknis (Ha)	Setengah Teknis (Ha)	Sederhana (Ha)		
(1)	(2)	(3)	(4)	(5)	(6)
1. Mareje	-	-	125,00	671,75	796,75
2. Sekotong Timur	-	-	125,00	200,00	325,00
3. Lembar	264,25	-	-	-	264,25
4. Jembatan Kembar	169,54	-	-	-	169,54
5. Labuan Tereng	-	-	25,40	46,84	72,24
6. Mareje Timur	-	-	50,47	303,63	354,10
7. Lembar Selatan	36,34	-	-	-	36,34
8. Jembatan Gantung	90,65	-	-	-	90,65
9. Jembatan Kembar Timur	112,10	-	-	44,06	156,16
10. Eyat Mayang	-	-	157,75	-	157,75
<b>Jumlah / Total</b>	<b>672,88</b>	<b>-</b>	<b>483,62</b>	<b>1.266,28</b>	<b>2.422,78</b>

Sumber : BAPPEDA Kabupaten Lombok Barat

**Tabel 5. 2.**

Table

**Luas Tanam dan Produksi Padi  
di Kecamatan Lembar Menurut Desa**  
*Planting Area and Production of Paddy in Lembar Subdistrict by Village*  
**2015**

Desa	Musim Tanam		Jumlah (Ha)	Produksi (Ton)
	Pertama (Ha)	Kedua (Ha)		
(1)	(2)	(3)	(4)	(5)
1. Mareje	330	58	388	2.697
2. Sekotong Timur	253	115	368	1.914
3. Lembar	230	147	377	1.811
4. Jembatan Kembar	115	77	192	3.109
5. Labuan Tereng	79	39	118	196
6. Mareje Timur	268	115	383	2.663
7. Lembar Selatan	31	15	46	221
8. Jembatan Gantung	109	58	167	2.704
9. Jembatan Kembar Timur	96	54	150	2.429
10. Eyat Mayang	99	46	145	754
<b>Jumlah / Total</b>	<b>1.610</b>	<b>724</b>	<b>2.334</b>	<b>18.498</b>

Sumber : KCD Pertanian Kecamatan Lembar

**Tabel 5. 3.**  
*Table*

**Luas Tanam dan Produksi Jagung  
di Kecamatan Lembar Menurut Desa**  
*Planting Area and Corn production in Lembar Subdistrict by Village*  
**2015**

Desa	Luas Tanam (Ha)	Produksi (Ton)
(1)	(2)	(3)
1. Mareje	22	110
2. Sekotong Timur	63	410
3. Lembar	144	1.008
4. Jembatan Kembar	137	891
5. Labuan Tereng	442	22
6. Mareje Timur	-	-
7. Lembar Selatan	17	119
8. Jembatan Gantung	138	773
9. Jembatan Kembar Timur	66	429
10. Eyat Mayang	11	66
<b>Jumlah / Total</b>	<b>1.040</b>	<b>3.828</b>

Sumber : KCD Pertanian Kecamatan Lembar

**Tabel 5. 4.**  
Table

**Luas Tanam dan Produksi Ubi Kayu  
di Kecamatan Lembar Menurut Desa**  
*Planting Area and Cassava Production  
in Lembar Subdistrict by Village*  
**2015**

Desa	Luas Tanam (Ha)	Produksi (Ton)
(1)	(2)	(3)
1. Mareje	11	580
2. Sekotong Timur	10	278
3. Lembar	4	76
4. Jembatan Kembar	-	-
5. Labuan Tereng	8	503
6. Mareje Timur	3	158
7. Lembar Selatan	-	-
8. Jembatan Gantung	4	134
9. Jembatan Kembar Timur	2	67
10. Eyat Mayang	3	100
<b>Jumlah / Total</b>	<b>45</b>	<b>1.896</b>

Sumber : KCD Pertanian Kecamatan Lembar



**Tabel 5. 5.**  
*Table*

**Luas Tanam dan Produksi Ubi Jalar  
di Kecamatan Lembar Menurut Desa**  
*Planting Area and Sweet Potato Production  
in Lembar Subdistrict by Village*  
**2015**

Desa	Luas Tanam (Ha)	Produksi (Ton)
(1)	(2)	(3)
1. Mareje	4	3
2. Sekotong Timur	4	3
3. Lembar	4	3
4. Jembatan Kembar	4	3
5. Labuan Tereng	1	1
6. Mareje Timur	6	5
7. Lembar Selatan	1	1
8. Jembatan Gantung	4	3
9. Jembatan Kembar Timur	1	1
10. Eyat Mayang	4	3
<b>Jumlah / Total</b>	<b>33</b>	<b>26</b>

Sumber : KCD Pertanian Kecamatan Lembar

**Tabel 5. 6.**  
Table

**Luas Tanam dan Produksi Kacang Tanah  
di Kecamatan Lembar Menurut Desa**  
*Planting Area and Peanut Production  
in Lembar Subdistrict by Village*  
**2015**

Desa	Luas Tanam (Ha)	Produksi (Ton)
(1)	(2)	(3)
1. Mareje	59	51
2. Sekotong Timur	27	23
3. Lembar	17	15
4. Jembatan Kembar	17	15
5. Labuan Tereng	-	-
6. Mareje Timur	-	-
7. Lembar Selatan	-	-
8. Jembatan Gantung	-	-
9. Jembatan Kembar Timur	-	-
10. Eyat Mayang	-	-
<b>Jumlah / Total</b>	<b>120</b>	<b>104</b>

Sumber : KCD Pertanian Kecamatan Lembar

**Tabel 5. 7.**  
Table

**Luas Tanam dan Produksi Kedelai  
di Kecamatan Lembar Menurut Desa**  
*Planting Area and Soy Bean Production in Lembar Subdistrict by Village*  
**2015**

Desa	Luas Tanam (Ha)	Produksi (Ton)
(1)	(2)	(3)
1. Mareje	59	51
2. Sekotong Timur	27	23
3. Lembar	17	15
4. Jembatan Kembar	17	15
5. Labuan Tereng	-	-
6. Mareje Timur	-	-
7. Lembar Selatan	-	-
8. Jembatan Gantung	-	-
9. Jembatan Kembar Timur	-	-
10. Eyat Mayang	-	-
<b>Jumlah / Total</b>	<b>120</b>	<b>104</b>

Sumber : KCD Pertanian Kecamatan Lembar

**Tabel 5. 8.**  
Table

**Luas Tanam dan Produksi Kacang Hijau  
di Kecamatan Lembar Menurut Desa**  
*Planting Area and Mung Bean Production  
in Lembar Subdistrict by Village*  
**2015**

<b>Desa</b>	<b>Luas Tanam (Ha)</b>	<b>Produksi (Ton)</b>
<b>(1)</b>	<b>(2)</b>	<b>(3)</b>
1. Mareje	59	51
2. Sekotong Timur	27	23
3. Lembar	17	15
4. Jembatan Kembar	17	15
5. Labuan Tereng	-	-
6. Mareje Timur	-	-
7. Lembar Selatan	-	-
8. Jembatan Gantung	-	-
9. Jembatan Kembar Timur	-	-
10. Eyat Mayang	-	-
<b>Jumlah / Total</b>	<b>120</b>	<b>104</b>

Sumber : KCD Pertanian Kecamatan Lembar

**Tabel 5. 9.**  
*Table*

**Luas Tanaman Perkebunan di Kecamatan Lembar  
Menurut Jenis Tanaman**  
*Planting Area of Estate in Lembar Subdistrict by Names of Plant*  
**2015**

Komoditas	Luas Tanam (Ha)	Produksi (Ton)
(1)	(2)	(3)
1. Kelapa	382	1.564
2. Kopi	6	32
3. Kapuk	25	1.517
4. Kemiri	-	-
5. Cengkeh	-	-
6. Kakao	-	-
7. Jambu Mete	560	974
8. Asam	28	76
9. Pinang	18	7
10. Jarak	287	33
11. Kapas	415	461
12. Tebu.	4	77
13. Wijen	-	-
14. Vanili	7	3

Sumber : KCD Pertanian Kecamatan Lembar

**Tabel 5. 10.**  
Table

**Jumlah Ternak Besar di Kecamatan Lembar  
Menurut Desa**  
*Population of Large Livestocks in Lembar Subdistrict by Village*  
**2016**

Desa	Sapi	Kerbau	Kuda
(1)	(2)	(3)	(4)
1. Mareje	4.329	1.074	-
2. Sekotong Timur	2.618	29	31
3. Lembar	4.274	-	65
4. Jembatan Kembar	1.275	-	41
5. Labuan Tereng	2.279	18	-
6. Mareje Timur	4.133	351	-
7. Lembar Selatan	1.759	374	71
8. Jembatan Gantung	2.763	20	56
9. Jembatan Kembar Timur	1.551	-	61
10. Eyat Mayang	1.411	102	23
<b>Jumlah / Total</b>	<b>26.365</b>	<b>1.968</b>	<b>348</b>

Sumber : KCD Pertanian Kecamatan Lembar

**Tabel 5. 11.**  
*Table*

**Jumlah Ternak Kecil di Kecamatan Lembar  
Menurut Desa**  
*Population of Small Livestocks in Lembar Subdistrict by Village*  
**2016**

Desa	Kambing	Domba	Babi
(1)	(2)	(3)	(4)
1. Mareje	821	60	-
2. Sekotong Timur	2.817	67	-
3. Lembar	834	93	1.731
4. Jembatan Kembar	357	-	1.647
5. Labuan Tereng	1.014	-	-
6. Mareje Timur	756	-	-
7. Lembar Selatan	840	54	-
8. Jembatan Gantung	528	-	2.613
9. Jembatan Kembar Timur	448	-	-
10. Eyat Mayang	689	23	-
<b>Jumlah / Total</b>	<b>9.113</b>	<b>297</b>	<b>5.991</b>

Sumber : KCD Pertanian Kecamatan Lembar

**Tabel 5. 12.**  
Table

**Jumlah Ternak Unggas di Kecamatan Lembar  
Menurut Desa**  
*Number of Avians in Lembar Subdistrict by Village*  
**2016**

Desa	Ayam Ras Pedaging	Ayam Ras Petelur	Ayam Buras
(1)	(2)	(3)	(4)
1. Mareje	-	1.000	28.693
2. Sekotong Timur	-	-	32.577
3. Lembar	77.500	5.000	11.490
4. Jembatan Kembar	-	15.000	20.336
5. Labuan Tereng	-	-	31.124
6. Mareje Timur	-	-	27.916
7. Lembar Selatan	17.000	2.000	13.347
8. Jembatan Gantung	5.000	-	22.280
9. Jembatan Kembar Timur	2.000	-	21.997
10. Eyat Mayang	-	-	22.203
<b>Jumlah / Total</b>	<b>102.400</b>	<b>23.000</b>	<b>231.963</b>

Sumber : KCD Pertanian Kecamatan Lembar



**Tabel 5.12.**      **Lanjutan**  
*Table*              *Continued*

	<b>Desa</b>	<b>Itik</b>	<b>Puyuh</b>	<b>Merpati</b>
	<b>(1)</b>	<b>(2)</b>	<b>(3)</b>	<b>(4)</b>
1. Mareje		742	-	-
2. Sekotong Timur		650	-	165
3. Lembar		589	-	286
4. Jembatan Kembar		277	-	115
5. Labuan Tereng		1.677	-	280
6. Mareje Timur		609	-	-
7. Lembar Selatan		553	692	323
8. Jembatan Gantung		1.340	-	215
9. Jembatan Kembar Timur		670	-	237
10. Eyat Mayang		518	-	187
	<b>Jumlah / Total</b>	<b>7.625</b>	<b>692</b>	<b>1.808</b>

Sumber : KCD Pertanian Kecamatan Lembar

<https://lombokbaratkab.bps.go>

<https://lombokbaratkab.bps.go>

# INDUSTRI

*Industry*

# 6



<https://lombokbaratkab.bps.go>

**BAB VI  
INDUSTRI****CHAPTER VI  
INDUSTRY**

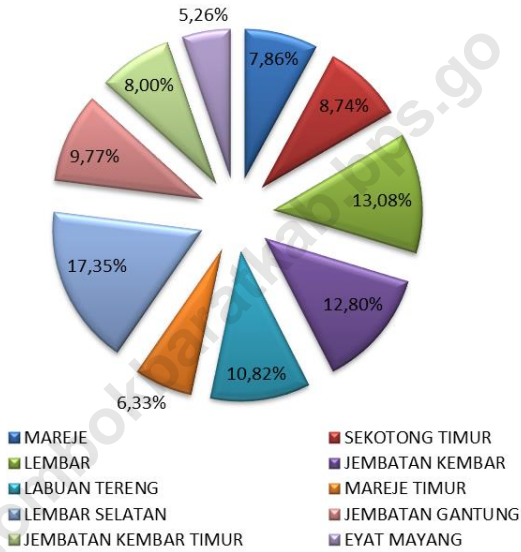
Salah satu sasaran dari pembangunan adalah menciptakan suatu perekonomian yang mandiri dan andal dengan bercirikan industri yang kokoh, kuat dan maju. Industri besar maupun industri sedang memang mulai dikembangkan di Kecamatan Lembar, namun industri kecil yang berkembang di Kecamatan ini mulai mengalami peningkatan.

Listrik merupakan sumber energi yang diperlukan bagi manusia. Selain sebagai salah satu sumber penerangan, listrik juga diperlukan untuk menunjang kegiatan sehari-hari. Namun sayangnya masih belum semua Desa di kecamatan ini dapat menikmati energi listrik. Jelasnya jabarkan dalam tabel-tabel berikut.

*One of the development target is creating a modern and independence economy and also reliable with strong and modern industry as a base as it cover. Big Industry or medium industry are developing and have started to generalized in Lembar Subdistrict. In progress, small scale industry instead started to develop rapidly.*

*Electricity are power source needed by human being. Other than as a source of light electricity is also needed to support daily activity. But unfortunately in Lembar Subdistrict, there are still sub villages that haven't been able to use electricity. More description are illustrated in this chapter.*

**Grafik 6.**  
**Rumah Tangga Pelanggan PLN di Kecamatan Lembar**  
*Household that use Government Electricity in Lembar Subdistrict*  
**2015**



Sumber : Kantor Desa se-Kecamatan Lembar

**Tabel 6. 1.**  
*Table*

**Jumlah Industri Rumah Tangga, Industri Besar dan  
Sedang di Kecamatan Lembar Menurut Desa**  
*Number of Household Industry, Big Industry, and Medium Industry  
in Lembar Subdistrict by Village*  
**2015**

Desa	Industri Kerajinan Rumah Tangga	Industri Sedang	Industri Besar
(1)	(2)	(3)	(4)
1. Mareje	167	189	-
2. Sekotong Timur	228	337	-
3. Lembar	18	155	-
4. Jembatan Kembar	-	173	-
5. Labuan Tereng	128	249	-
6. Mareje Timur	126	177	-
7. Lembar Selatan	-	160	-
8. Jembatan Gantung	64	176	-
9. Jembatan Kembar Timur	-	156	-
10. Eyat Mayang	45	232	-
<b>Jumlah / Total</b>	<b>776</b>	<b>2.004</b>	<b>-</b>

Sumber : Kantor Desa se-Kecamatan Lembar

**Tabel 6. 2.**  
*Table*

**Banyaknya Rumah Tangga Pengguna Listrik PLN  
di Kecamatan Lembar Menurut Desa**  
*Electricity Consumers in Lembar Subdistrict by Village*  
**2015**

Desa	Rumah Tangga
(1)	(5)
1. Mareje	1.092
2. Sekotong Timur	1.214
3. Lembar	1.818
4. Jembatan Kembar	1.778
5. Labuan Tereng	1.504
6. Mareje Timur	879
7. Lembar Selatan	2.411
8. Jembatan Gantung	1.357
9. Jembatan Kembar Timur	1.112
10. Eyat Mayang	731
<b>Jumlah / Total</b>	<b>13.896</b>

Sumber : Kantor Desa se-Kecamatan Lembar



**Tabel 6. 3.**  
*Table*

**Banyaknya Rumah Tangga yang Mendapat  
Air Bersih di Kecamatan Lembar  
Menurut Sumber Air Bersih dan Desa**  
*Number of Household with Access to Clean Water  
in Lembar Subdistrict by Water Source and Village*  
**2015**

Desa	PAM	Sumur Bantuan Pemerintah	Sumur Swadaya Masyarakat	Sumur Pribadi
(1)	(2)	(3)	(4)	(5)
1. Mareje	-	21	9	45
2. Sekotong Timur	-	24	12	303
3. Lembar	137	38	-	2.000
4. Jembatan Kembar	137	39	3	2.100
5. Labuan Tereng	21	12	-	2.673
6. Mareje Timur	-	-	-	-
7. Lembar Selatan	1.100	-	-	-
8. Jembatan Gantung	127	-	-	-
9. Jembatan Kembar Timur	162	-	-	-
10. Eyat Mayang	-	-	-	-
<b>Jumlah / Total</b>	<b>1.684</b>	<b>134</b>	<b>24</b>	<b>7.121</b>

Sumber : Kantor Desa se-Kecamatan Lembar

<https://lombokbaratkab.bps.go>

# PERHUBUNGAN

*Transportations*

# 7

<https://lombokparatkab.bps.go>

<https://lombokbaratkab.bps.go>

**BAB VII  
PERHUBUNGAN**

Sarana perhubungan yang memadai mutlak diperlukan demi kelancaran tidak hanya kegiatan perekonomian, namun juga sosial dan budaya. Sebagian besar sarana jalan yang ada di Kecamatan Lembar sudah diperkeras. Sepeda motor masih merupakan alat transportasi utama di Kecamatan ini.

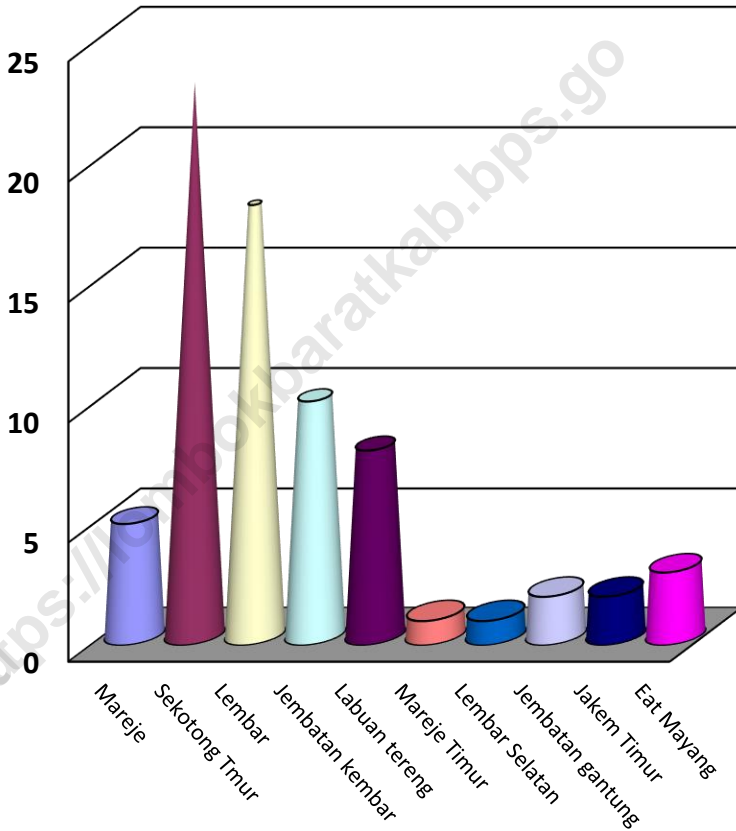
Komunikasi juga merupakan sarana yang penting. Tanpa adanya komunikasi kemajuan akan sulit tercapai dan pembangunan akan tersendat. Sarana komunikasi yang paling mudah dalam menyampaikan informasi mengenai perkembangan yang terjadi di dunia adalah televisi. Selengkapnya dijelaskan dalam tabel-tabel berikut.

**CHAPTER VII  
TRANSPORTATIONS**

*Comfortable and sufficient transportations are needed to support not only economic activity, but also social and cultural behaviour. Most of road in Lembar Subdistrict are asphalt coated. Motorcycle is still the main transport used in this subdistrict.*

*Communication is also an important issue. Without communication, development and modernisation are hard to achieve and it will lead to stagnation. The most common and cheap media of communication is television. Television gives information and also news about the world. More about transportation and telecommunication are describe in this chapter.*

**Grafik 7.**  
**Panjang Jalan yang Telah Diaspal di Kecamatan Lembar**  
*Asphalted Road Length in Lembar Subdistrict*  
**2015**



Sumber: Kantor Desa se-Kecamatan Lembar

**Tabel 7. 1.**  
*Table*

**Jumlah Kendaraan Bermotor Roda Dua dan  
Roda Empat di Kecamatan Lembar Menurut Desa**  
*Motorcycle and Vehicle in Lembar Subdistrict by Village*  
**2015**

Desa	Roda Dua	Roda Empat	Jumlah
(1)	(2)	(3)	(4)
1. Mareje	254	7	261
2. Sekotong Timur	239	24	263
3. Lembar	378	32	410
4. Jembatan Kembar	475	45	520
5. Labuan Tereng	272	25	297
6. Mareje Timur	131	6	137
7. Lembar Selatan	438	47	485
8. Jembatan Gantung	348	28	376
9. Jembatan Kembar Timur	289	8	297
10. Eyat Mayang	281	11	292
<b>Jumlah / Total</b>	<b>3.105</b>	<b>233</b>	<b>3.338</b>

Sumber : Kantor Desa se-Kecamatan Lembar

**Tabel 7. 2.** Jumlah Kendaraan Bermotor di Kecamatan Lembar  
 Menurut Jenis Kendaraan dan Desa  
*Motorized Transportation in Lembar Subdistrict  
 by Type of Transportation and Village  
 2015*

Desa	Sepeda Motor	Truk	Pick Up Box	Bus
(1)	(2)	(3)	(4)	(5)
1. Mareje	254	3	3	-
2. Sekotong Timur	239	6	7	-
3. Lembar	378	7	14	-
4. Jembatan Kembar	475	12	11	-
5. Labuan Tereng	272	11	5	-
6. Mareje Timur	131	-	-	-
7. Lembar Selatan	438	-	2	-
8. Jembatan Gantung	348	-	1	-
9. Jembatan Kembar Timur	289	-	-	-
10. Eyat Mayang	281	-	-	-
<b>Jumlah / Total</b>	<b>3.105</b>	<b>39</b>	<b>43</b>	<b>-</b>

Sumber : Kantor Desa se-Kecamatan Lembar



**Tabel 7. 2.**        **Lanjutan**  
*Table*                *Continued*

<b>Desa</b>	<b>Minibus/ Mikro</b>	<b>Sedan</b>	<b>Station Wagon</b>	<b>Jeep</b>
<b>(1)</b>	<b>(6)</b>	<b>(7)</b>	<b>(8)</b>	<b>(9)</b>
1. Mareje	1	-	-	-
2. Sekotong Timur	3	3	4	1
3. Lembar	4	5	-	2
4. Jembatan Kembar	8	6	5	3
5. Labuan Tereng	3	1	5	-
6. Mareje Timur	1	1	4	-
7. Lembar Selatan	4	27	12	2
8. Jembatan Gantung	3	14	9	1
9. Jembatan Kembar Timur	2	2	2	2
10. Eyat Mayang	4	3	4	-
<b>Jumlah / Total</b>	<b>33</b>	<b>62</b>	<b>45</b>	<b>11</b>

Sumber : Kantor Desa se-Kecamatan Lembar

**Tabel 7. 3.**  
Table

**Jumlah Kendaraan Tidak Bermotor  
di Kecamatan Lembar Menurut Desa**  
*Traditional Transportation in Lembar by Village*  
**2015**

Desa	Gerobak	Cidomo	Sepeda
(1)	(2)	(3)	(4)
1. Mareje	-	-	9
2. Sekotong Timur	6	33	48
3. Lembar	28	122	414
4. Jembatan Kembar	12	85	382
5. Labuan Tereng	-	5	-
6. Mareje Timur	-	-	-
7. Lembar Selatan	-	-	-
8. Jembatan Gantung	-	-	-
9. Jembatan Kembar Timur	-	-	-
10. Eyat Mayang	-	-	-
<b>Jumlah / Total</b>	<b>46</b>	<b>245</b>	<b>853</b>

Sumber : Kantor Desa se-Kecamatan Lembar

**Tabel 7. 4.**  
Table

**Jumlah Perahu/Kapal Motor yang Dipakai  
Sebagai Angkutan Umum di Kecamatan Lembar  
Menurut Jenis Kapal dan Desa**  
*Number of Boat Used as Public Transportation  
in Lembar Subdistrict by Type of Boat and Village*  
**2015**

Desa	Perahu Bermotor	Perahu Tak Bermotor	Kapal Ferry	Kapal Barang
(1)	(2)	(3)	(4)	(5)
1. Mareje	-	-	-	-
2. Sekotong Timur	-	-	-	-
3. Lembar	28	-	-	-
4. Jembatan Kembar	-	-	-	-
5. Labuan Tereng	15	-	-	-
6. Mareje Timur	-	-	-	-
7. Lembar Selatan	-	-	-	-
8. Jembatan Gantung	-	-	-	-
9. Jembatan Kembar Timur	-	-	-	-
10. Eyat Mayang	-	-	-	-
<b>Jumlah / Total</b>	<b>43</b>	-	-	-

Sumber : Kantor Desa se-Kecamatan Lembar

**Tabel 7. 5.**

Table

**Jumlah Terminal dan Tempat Parkir  
yang Dioperasikan di Kecamatan Lembar Menurut Desa**  
*Number of Terminal and parking Lot Operated  
in Lembar Subdistrict by Village*  
**2016**

Desa	Terminal	Tempat Parkir
(1)	(2)	(3)
1. Mareje	-	-
2. Sekotong Timur	-	-
3. Lembar	-	-
4. Jembatan Kembar	-	-
5. Labuan Tereng	-	-
6. Mareje Timur	-	-
7. Lembar Selatan	2	2
8. Jembatan Gantung	-	-
9. Jembatan Kembar Timur	-	-
10. Eyat Mayang	-	-
<b>Jumlah / Total</b>	<b>2</b>	<b>2</b>

Sumber : Kantor Desa se-Kecamatan Lembar

**Tabel 7. 6.**  
Table

**Arus Kunjungan Kapal Laut Dalam  
dan Luar Negeri di Pelabuhan Lembar Tiap Bulan**  
*Flow of Domestic and Foreign Ships Visiting in Lembar Port by Month*  
**2016**

Bulan Month	Kapal Dalam Negeri/ <i>Domestic Ships</i>			
	Unit	GRT	DWT	LOA
(1)	(2)	(3)	(4)	(5)
Januari / <i>January</i>	63	150.448	NA	NA
Februari / <i>February</i>	45	119.952	NA	NA
Maret / <i>March</i>	52	130.064	NA	NA
April / <i>April</i>	45	122.075	NA	NA
Mei / <i>May</i>	52	124.151	NA	NA
Juni / <i>June</i>	60	116.663	NA	NA
Juli / <i>July</i>	52	108.222	NA	NA
Agustus / <i>August</i>	72	165.187	NA	NA
September/ <i>September</i>	65	130.886	NA	NA
Oktober / <i>October</i>	72	173.271	NA	NA
November/ <i>November</i>	64	135.970	NA	NA
Desember / <i>December</i>	77	196.551	NA	NA
<b>Jumlah / Total</b>	<b>719</b>	<b>1.673.440</b>	<b>NA</b>	<b>NA</b>

Sumber : PT. Pelabuhan Indonesia III (Persero) Cabang Lembar

Ket : GRT *Gross Register Ton/Satuan Volume Ruang Kapal*  
DWT *Dead Weight Ton/Bobot Mati Kapal*  
LOA *Length Over All/Panjang Keseluruhan Kapal*

**Tabel 7. 6.**            **Lanjutan**  
**Table**                    **Continued**

Bulan Month	Kapal Luar Negeri/ <i>Foreign Ships</i>			
	Unit	GRT	DWT	LOA
(1)	(2)	(3)	(4)	(5)
Januari / <i>January</i>	1	NA	NA	NA
Februari / <i>February</i>	1	NA	NA	NA
Maret / <i>March</i>	2	NA	NA	NA
April / <i>April</i>	1	NA	NA	NA
Mei / <i>May</i>	4	NA	NA	NA
Juni / <i>June</i>	1	NA	NA	NA
Juli / <i>July</i>	4	NA	NA	NA
Agustus / <i>August</i>	3	NA	NA	NA
September/ <i>September</i>	1	NA	NA	NA
Oktober / <i>October</i>	2	NA	NA	NA
November/ <i>November</i>	1	NA	NA	NA
Desember / <i>December</i>	5	NA	NA	NA
<b>Jumlah / <i>Total</i></b>	<b>26</b>	<b>NA</b>	<b>NA</b>	<b>NA</b>

Sumber : PT. Pelabuhan Indonesia III (Persero) Cabang Lembar

Ket : GRT *Gross Register Ton/Satuan Volume Ruang Kapal*

DWT *Dead Weight Ton/Bobot Mati Kapal*

LOA *Length Over All/Panjang Keseluruhan Kapal*

**Tabel 7. 7.**  
Table

**Banyaknya Bongkar Muat Barang  
di Pelabuhan Lembar Tiap Bulan**  
*Numbers of Loading and Unloading Cargo in Lembar Port by Month*  
**2016**

<b>(Ton)</b>		
<b>Bulan</b> <i>Month</i>	<b>Bongkar</b> <i>Unloading</i>	<b>Muat</b> <i>Loading</i>
(1)	(2)	(3)
Januari / <i>January</i>	105.899	-
Februari / <i>February</i>	109.584	-
Maret / <i>March</i>	130.260	-
April / <i>April</i>	69.213	24
Mei / <i>May</i>	44.575	-
Juni / <i>June</i>	88.443	-
Juli / <i>July</i>	73.317	-
Agustus / <i>August</i>	105.224	-
September / <i>September</i>	87.408	-
Oktober / <i>October</i>	129.540	-
November / <i>November</i>	73.041	-
Desember / <i>December</i>	95.311	52
<b>Jumlah / Total</b>	<b>1.111.815</b>	<b>76</b>

Sumber : PT. Pelabuhan Indonesia III (Persero) Cabang Lembar

**Tabel 7. 8.**  
Table

**Banyaknya Bongkar Muat Ternak  
di Pelabuhan Lembar Tiap Bulan**  
*Numbers of Livestock Loading and Unloading Cargo  
in Lembar Port by Month*  
**2016**

**(Ekor/Number)**

Bulan Month	Ternak Besar/Big Cattle		Ternak Kecil/ Small Cattle	
	Bongkar Unloading	Muat Loading	Bongkar Unloading	Muat Loading
(1)	(2)	(3)	(4)	(5)
Januari / January	-	-	-	-
Februari / February	-	-	-	-
Maret / March	-	-	-	-
April / April	-	-	-	-
Mei / May	-	91	-	-
Juni / June	-	-	-	-
Juli / July	-	-	-	-
Agustus / August	-	-	-	-
September/September	-	263	-	-
Oktober / October	-	-	-	-
November/November	-	-	-	-
Desember / December	-	196	-	-
<b>Jumlah / Total</b>	-	<b>550</b>	-	-
2015	-	-	-	2 649
2014	-	55	-	-
2013	6	8 920	-	-
2012	-	-	-	-

Sumber : PT. Pelabuhan Indonesia III (Persero) Cabang Lembar



**Tabel 7. 9.**  
*Table*

**Arus Penumpang Dalam dan Luar Negeri  
di Pelabuhan Lembar Tiap Bulan**  
*Flow of Domestic and Foreign Passangers in Lembar Port by Month*  
**2016**

Bulan <i>Month</i>	Penumpang Turun <i>Departed</i>	Penumpang Naik <i>Boarding</i>
(1)	(2)	(3)
Januari / <i>January</i>	1.670	1.653
Februari / <i>February</i>	1.418	1.310
Maret / <i>March</i>	3.453	3.509
April / <i>April</i>	161	163
Mei / <i>May</i>	1.523	1.352
Juni / <i>June</i>	1.767	1.489
Juli / <i>July</i>	6.780	6.562
Agustus / <i>August</i>	4.928	4.841
September/ <i>September</i>	1.959	2.017
Oktober / <i>October</i>	363	252
November/ <i>November</i>	1.467	1.685
Desember / <i>December</i>	5.861	6.062
<b>Jumlah/ <i>Total</i></b>	<b>31.350</b>	<b>30.895</b>

Sumber : PT. Pelabuhan Indonesia III (Persero) Cabang Lembar

**Tabel 7. 10.**  
*Table*

**Banyakya Bongkar Muat Barang  
di Pelabuhan Lembar Tiap Bulan**  
*Number of Loaded and Unloaded Cargo in Lembar Port by Month*  
**2016**

<b>Rincian Details</b>	<b>Bongkar Unloaded</b>	<b>Muat Loaded</b>
(1)	(2)	(3)
<b>Bahan Pokok</b>		
1. Beras/ <i>rice</i>	-	-
2. Gula Pasir/ <i>sugar</i>	-	-
3. Tepung Terigu/ <i>flour</i>	-	-
4. Kacang Kedele/ <i>soy bean</i>	-	-
5. Kacang-kacangan/ <i>beans</i>	-	-
6. Minyak Goreng/ <i>cooking oil</i>	36.309	-
<b>Bahan Strategis</b>		
1. Pupuk/ <i>fertilizer</i>	130.653	-
2. Semen/ <i>cement</i>	672.669	-
3. Baja/ Besi Beton/ <i>steel</i>	-	-
4. Aspal/ <i>asphalt</i>	16.493	-
5. Batubara/ <i>charcoal</i>	248.829	-
6. Batu Apung/ <i>stone</i>	-	-
<b>Bahan Lainnya</b>		
1. Kayu Gergajian (M3)/ <i>timber</i>	3.604	-
2. Barang Lainnya/ <i>others</i>	3.258	76

Sumber : PT. Pelabuhan Indonesia III (Persero) Cabang Lembar

**Tabel 7. 11.****Jumlah Alat Komunikasi di Kecamatan Lembar**

Table

**Menurut Desa**

*Number of Communication Gadget in Lembar Subdistrict by Village  
2015*

Desa	Kantor Pos Pembantu	Pesawat Radio	Pesawat TV	Pesawat Telepon
(1)	(2)	(3)	(4)	(5)
1. Mareje	-	339	16	-
2. Sekotong Timur	-	537	76	-
3. Lembar	1	721	1.275	34
4. Jembatan Kembar	-	877	1.382	41
5. Labuan Tereng	-	89	327	-
6. Mareje Timur	-	-	-	-
7. Lembar Selatan	-	-	-	-
8. Jembatan Gantung	-	-	-	-
9. Jembatan Kembar Timur	-	-	-	-
10. Eyat Mayang	-	-	-	-
<b>Jumlah / Total</b>	<b>1</b>	<b>2.563</b>	<b>3.076</b>	<b>75</b>

Sumber: Kantor Desa se-Kecamatan Lembar

**Tabel 7. 12.**  
Table

**Panjang Jalan di Kecamatan Lembar**  
**Menurut Jenis Jalan dan Desa**  
*Road Length in Lembar Subdistrict by Type of Road and Village*  
**2015**

Desa	Jalan Negara (Km)	Jalan Propinsi (Km)	Jalan Kabupaten (Km)	Jalan Desa (Km)	Jumlah (Km)
(1)	(2)	(3)	(4)	(5)	(6)
1. Mareje	-	-	-	11	11
2. Sekotong Timur	-	6	7	14	27
3. Lembar	4	2	6	9	21
4. Jembatan Kembar	4	3	3	6	16
5. Labuan Tereng	-	-	18	30	48
6. Mareje Timur	-	-	-	8	8
7. Lembar Selatan	-	-	2	3	5
8. Jembatan Gantung	-	-	1	5	6
9. Jembatan Kembar Timur	-	-	1	5	6
10. Eyat Mayang	-	5	2	7	14
<b>Jumlah / Total</b>	<b>8</b>	<b>16</b>	<b>40</b>	<b>98</b>	<b>162</b>

Sumber: Kantor Desa se-Kecamatan Lembar

**Tabel 7. 13.**  
*Table*

**Panjang Jalan di Kecamatan Lembar  
Menurut Kondisi Jalan dan Desa**  
*Road Length of Lembar Subdistrict  
by Condition of Road and Village  
2015*

<b>Desa</b>	<b>Aspal</b>	<b>Diperkeras</b>	<b>Tanah</b>	<b>Jumlah</b>
<b>(1)</b>	<b>(2)</b>	<b>(3)</b>	<b>(4)</b>	<b>(5)</b>
1. Mareje	5	4	2	11
2. Sekotong Timur	23	2	2	27
3. Lembar	18	-	3	21
4. Jembatan Kembar	10	3	3	16
5. Labuan Tereng	8	30	10	48
6. Mareje Timur	1	3	4	8
7. Lembar Selatan	1	1	3	5
8. Jembatan Gantung	2	2	2	6
9. Jembatan Kembar Timur	2	2	2	6
10. Eyat Mayang	3	7	4	14
<b>Jumlah / Total</b>	<b>73</b>	<b>54</b>	<b>35</b>	<b>162</b>

Sumber: Kantor Desa se-Kecamatan Lembar

<https://lombokbaratkab.bps.go>

# KEUANGAN & HARGA

*Finance & Prices*

8

<https://lombokparatkab.bps.go>

<https://lombokbaratkab.bps.go>



## **BAB VIII KEUANGAN DAN HARGA**

## **CHAPTER VIII FINANCE AND PRICES**

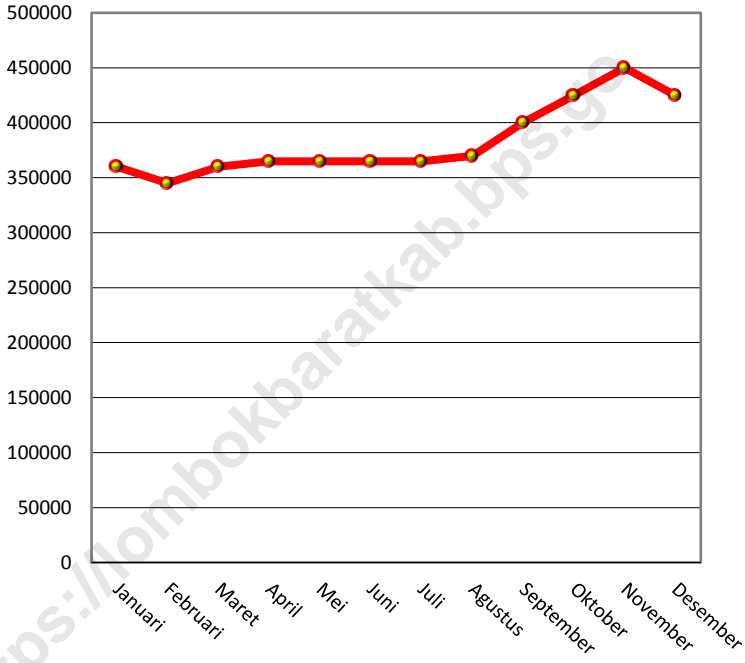
Sebagai suatu lembaga yang memegang peranan penting dalam roda perekonomian di masyarakat, lembaga keuangan diperlukan untuk menghimpun dana dan menyalurkannya kembali ke masyarakat sehingga aktivitas perekonomian dapat berkembang dengan iklim yang sehat. Selain menyajikan data mengenai jumlah lembaga keuangan di Kecamatan Lembar, bab ini juga menyajikan data mengenai perkembangan harga beberapa bahan pokok di pasaran per bulannya selama setahun.

Data yang disajikan diharapkan dapat memberikan gambaran mengenai kondisi keuangan dan harga-harga di Kecamatan Lembar selama Tahun 2016.

*As an institution which hold crucial role in the society economy, financial institutions are a necessary to gather fund and investment from the society and to redistribute the fund back to the society so that economy can grow in a healthy condition. This chapter provide data about number of financial institution in Lembar Subdistrict and also provide several tables about prices growth of important goods in the market by month during the year.*

*The tables serve in this chapter could give description about the financial situation and prices growth in Lembar Subdistrict during 2016.*

**Grafik 8.**  
**Perkembangan Harga Emas di Kecamatan Lembar**  
*Monthly Price of Gold in Lembar Subdistrict*  
**2015**



Sumber : Badan Pusat Statistik Kabupaten Lombok Barat

**Tabel 8. 1. Banyaknya Lembaga Keuangan di Kecamatan Lembar Menurut Jenis Lembaga dan Desa**  
*Number of Financial Institution in Lembar Subdistrict by Village*  
**2015**

Desa	Bank	LKP	Pegadaian
(1)	(2)	(3)	(4)
1. Mareje	-	-	-
2. Sekotong Timur	-	-	-
3. Lembar	-	-	1
4. Jembatan Kembar	-	-	-
5. Labuan Tereng	-	-	-
6. Mareje Timur	-	-	-
7. Lembar Selatan	-	-	-
8. Jembatan Gantung	-	-	-
9. Jembatan Kembar Timur	-	-	-
10. Eyat Mayang	-	-	-
<b>Jumlah / Total</b>	-	-	<b>1</b>

Sumber: Kantor Desa se-Kecamatan Lembar

**Tabel 8. 2.**  
*Table*

**Perkembangan Harga Sembilan Bahan Pokok dan  
Bahan Strategis Lainnya Menurut Bulan  
di Kecamatan Lembar**  
*Monthly Price of Several Basic and  
Strategic Goods in Lembar Subdistrict*  
**2015**

Jenis Bahan Pokok	Satuan	Januari	Februari	Maret	April
(1)	(2)	(3)	(4)	(5)	(6)
1. Beras Ir 64	Kg	8 500	8 250	7 000	7 000
2. Tepung Terigu	Kg	6 500	6 500	6 500	6 500
3. Gula Pasir	Kg	10 200	11 000	11 000	11 625
4. Minyak Tanah	Liter	9 500	10 000	9 000	9 000
5. Minyak Goreng	Kg	13 500	13 625	13 500	13 500
6. Ikan Asin (Teri No2)	Kg	36 000	36 250	36 250	36 500
7. Garam Hancur	Kg	5 000	5 000	5 000	5 000
8. Deterjen Rinso	Kg	13 500	13 500	13 500	13 500
9. Tetoron"Hero"	Meter	7 000	7 000	7 000	8 000
10. Tarif Dokter Tanpa Obat	Kunjungan	30 000	30 000	30 000	30 000
11. Semen Tiga Roda	Zak	72 000	75 000	66 750	61 500
12. Emas	Gram	360 000	345 000	360 000	365 000

**Tabel 8. 2.**        **Lanjutan**  
*Table*                *Continued*

Jenis Bahan Pokok	Satuan	Mei	Juni	Juli	Agustus
(1)	(2)	(7)	(8)	(9)	(10)
1. Beras Ir 64	Kg	7 100	7 500	7 500	7 375
2. Tepung Terigu	Kg	6 500	6 500	6 500	6 500
3. Gula Pasir	Kg	11 900	12 875	12 700	12 375
4. Minyak Tanah	Liter	9 000	9 000	10 000	11 000
5. Minyak Goreng	Kg	13 500	13 500	13 500	13 500
6. Ikan Asin (Teri No2)	Kg	34 000	35 250	40 200	43 250
7. Garam Hancur	Kg	5 000	5 000	5 000	5 000
8. Deterjen Rinso	Kg	13 500	13 500	13 500	13 500
9. Tetoron"Hero"	Meter	8 000	8 000	8 000	8 000
10. Tarif Dokter Tanpa Obat	Kunjungan	30 000	30 000	30 000	30 000
11. Semen Tiga Roda	Zak	60 000	60 000	60 000	60 000
12. Emas	Gram	365 000	365 000	365 000	370 000

Sumber : Badan Pusat Statistik Kabupaten Lombok Barat

**Tabel 8. 2.**        **Lanjutan**  
*Table*                *Continued*

Jenis Bahan Pokok	Satuan	Sept	Okt	Nop	Des
(1)	(2)	(11)	(12)	(13)	(14)
1. Beras Ir 64	Kg	7 000	7 000	7 500	7 500
2. Tepung Terigu	Kg	6 500	6 500	6 500	6 500
3. Gula Pasir	Kg	12 125	11 750	12 000	12 000
4. Minyak Tanah	Liter	11 000	11 000	11 000	11 000
5. Minyak Goreng	Kg	13 500	13 500	13 500	13 500
6. Ikan Asin (Teri No2)	Kg	33 000	34 500	34 500	25 000
7. Garam Hancur	Kg	5 000	5 000	5 000	5 000
8. Deterjen Rinso	Kg	13 500	13 500	13 500	13 500
9. Tetoron"Hero"	Meter	8 000	8 000	8 000	8 000
10. Tarif Dokter Tanpa Obat	Kunjungan	30 000	30 000	30 000	30 000
11. Semen Tiga Roda	Zak	60 000	60 000	60 750	61 000
12. Emas	Gram	400 000	425 000	450 000	425 000

Sumber : Badan Pusat Statistik Kabupaten Lombok Barat

**Tabel 8. 3.**  
*Table*

**Perkembangan Harga Sayuran Menurut Bulan  
di Kecamatan Lembar Menurut Desa**  
*Monthly Price of Vegetables in Lembar Subdistrict*  
**2015**

Jenis Sayur Mayur	Satuan	Januari	Februari	Maret	April
(1)	(2)	(3)	(4)	(5)	(6)
1. Kangkung	kg	6 000	6 000	6 000	6 000
2. Bayam	kg	1 500	1 500	1 500	1 500
3. Kacang Panjang	kg	5 000	5 000	5 000	5 000
4. Kentang Sedang	kg	16 400	23 000	35 000	40 000
5. Cabe Rawit	kg	90 000	90 000	90 000	90 000
6. Tomat Sayur	kg	10 000	12 000	6 000	8 000
7. Buncis	kg	5 000	5 000	5 000	5 000
8. Ketimun	kg	6 000	6 000	6 000	6 000

Sumber : Badan Pusat Statistik Kabupaten Lombok Barat

**Tabel 8. 3.**        **Lanjutan**  
*Table*            *Continued*

Jenis Sayur Mayur	Satuan	Mei	Juni	Juli	Agustus
(1)	(2)	(7)	(8)	(9)	(10)
1. Kangkung	kg	6 000	6 000	6 000	6 000
2. Bayam	kg	1 500	1 500	1 500	1 500
3. Kacang Panjang	kg	5 000	5 000	5 000	5 000
4. Kentang Sedang	kg	9 500	8 500	8 500	6 000
5. Cabe Rawit	kg	13 400	19 250	15 100	13 500
6. Tomat Sayur	kg	6 500	6 000	5 000	4 000
7. Buncis	kg	5 000	5 000	5 000	5 000
8. Ketimun	kg	6 000	6 000	6 000	5 000

Sumber : Badan Pusat Statistik Kabupaten Lombok Barat



**Tabel 8.3.**        **Lanjutan**  
*Table*                *Continued*

Jenis Sayur Mayur	Satuan	September	Oktober	Nopember	Desember
(1)	(2)	(11)	(12)	(13)	(14)
1. Kangkung	kg	6 000	6 000	6 000	6 000
2. Bayam	kg	1 500	1 500	1 500	1 500
3. Kacang Panjang	kg	5 000	5 000	5 000	5 000
4. Kentang Sedang	kg	8 000	8 000	9 000	8 000
5. Cabe Rawit	kg	8 000	9 000	7 000	5 750
6. Tomat Sayur	kg	2 750	1 500	1 500	3 000
7. Buncis	kg	5 000	5 000	5 000	5 000
8. Ketimun	kg	5 000	5 000	5 000	5 000

Sumber : Badan Pusat Statistik Kabupaten Lombok Barat

<https://lombokbaratkab.bps.go>

**PENDAPATAN REGIONAL**

*Regional Income*

**9**

<https://lombokparatkab.bps.go>

<https://lombokbaratkab.bps.go>

**BAB IX  
PENDAPATAN REGIONAL**

Salah satu indikator yang dapat dipakai untuk mengukur kemajuan pembangunan di berbagai sektor perekonomian pada suatu daerah adalah melalui pendapatan domestic regional brutonya. Angka-angka ini dapat menggambarkan produk yang dihasilkan oleh sektor-sektor ekonomi yang ada pada suatu wilayah, serta menjelaskan kontribusi dari sektor-sektor tersebut bagi Produk Domestik Regionalnya.

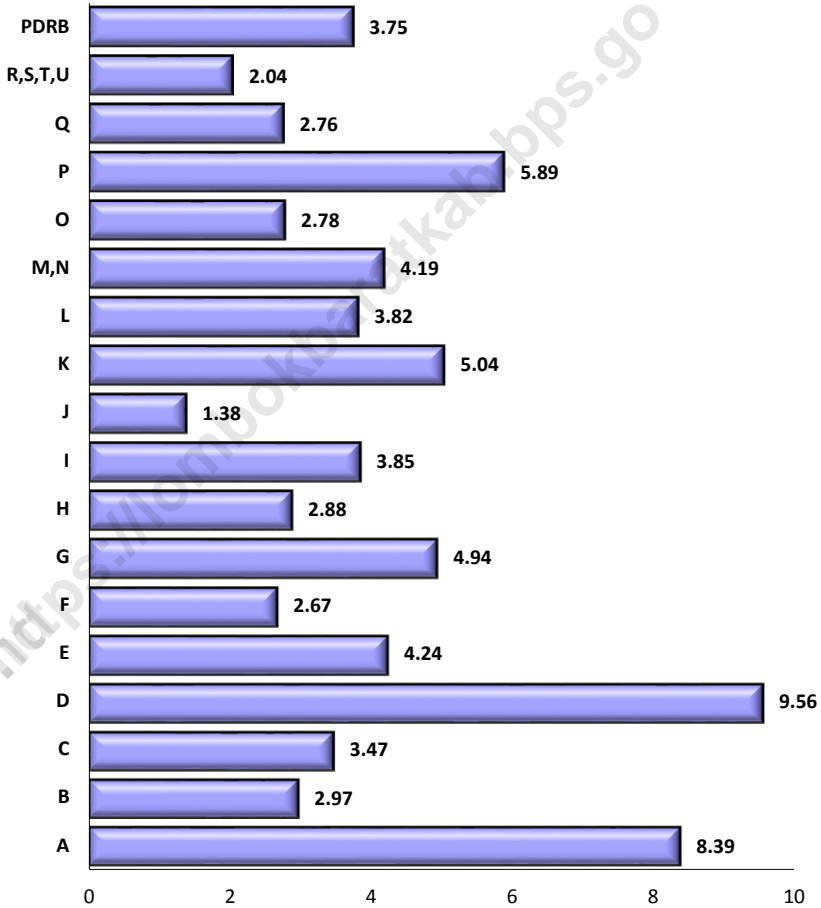
Data yang disajikan pada bab berikut akan memberikan penjelasan mengenai Produk Domestik Regional Bruto, distribusi masing-masing sector bagi PDRB, laju inflasi, serta laju pertumbuhan PDRB Kecamatan Lembar sampai dengan akhir Tahun 2016.

**CHAPTER IX  
REGIONAL INCOME**

*One of Useful indicator to measure development in every economic sector in a region is from Its Gross Domestic Regional Product. This numbers describe products of economic sectors in a region, and also explain contribution of those sectors in building the regional domestic product.*

*Tables serve in this chapter explain the Gross Domestic Regional Product, the distribution of each sectors to build GDRP, inflation rate, and also GDRP of Lembar Subdistrict growth during 2016.*

**Grafik 9.**  
**Laju Pertumbuhan Indeks Harga Implisit PDRB**  
**Menurut Lapangan Usaha (2010 = 100)**  
*Growth Rate of Implicit Price Indices of GRDP by Industry (2010 = 100)*  
**2016**



Sumber : Badan Pusat Statistik Kabupaten Lombok Barat

**Tabel 9. 1.**  
Table

**Produk Domestik Regional Bruto Atas Dasar  
Harga Berlaku Menurut Lapangan Usaha (juta rupiah)  
Gross Regional Domestic Product at  
Current Market Price by Industrial Origin (million rupiah)  
2014 – 2016**

<b>Lapangan Usaha</b>	<b>2014</b>	<b>2015*</b>	<b>2016**</b>
(1)	(2)	(3)	(4)
1. Pertanian, Kehutanan, dan Perikanan	163.966,20	185.955,56	208.605,51
2. Pertambangan dan Pengalihan	29.680,19	33.468,96	37.847,80
3. Industri Pengolahan	26.082,48	27.562,64	29.915,84
4. Pengadaan Listrik dan Gas	393,75	452,65	549,91
5. Pengadaan Air, Pengelolaan Sampah, Limbah dan Daur Ulang	291,41	314,28	342,81
6. Konstruksi	61.850,11	70.466,71	78.020,38
7. Perdagangan Besar dan Eceran; Reparasi Mobil dan Sepeda Motor	84.139,34	92.466,76	104.608,73
8. Transportasi dan Pergudangan	682.523,70	804.283,90	831.573,41
9. Penyediaan Akomodasi dan Makan Minum	10.950,24	11.868,92	13.017,71
10. Informasi dan Komunikasi	16.738,63	17.745,81	19.596,14
11. Jasa Keuangan dan Asuransi	15.738,74	17.240,15	19.469,62
12. Real Estat	17.204,92	18.322,35	20.387,88
13. Jasa Perusahaan	673,10	719,58	782,41

**Tabel 9. 1.**            **Lanjutan**  
**Table**                **Continued**

<b>Lapangan Usaha</b>	<b>2014</b>	<b>2015*</b>	<b>2016**</b>
(1)	(2)	(3)	(4)
14. Administrasi Pemerintahan, Pertahanan dan Jaminan Sosial Wajib	45.901,01	51.143,46	53.473,12
15. Jasa Pendidikan	20.045,81	21.890,44	24.377,09
16. Jasa Kesehatan dan Kegiatan Sosial	7.888,85	8.566,31	9.099,28
17. Jasa lainnya	12.552,44	13.703,74	14.828,32
<b>PDRB / GRDP</b>	<b>1.196.620,92</b>	<b>1.376.172,23</b>	<b>1.466.495,97</b>

Sumber : Badan Pusat Statistik Kabupaten Lombok Barat

Keterangan : \* Angka Sementara  
 \*\* Angka Sangat Sementara



**Tabel 9. 2. Produk Domestik Regional Bruto Atas Dasar Harga Konstan 2010 Menurut Lapangan Usaha (juta rupiah)**  
*Gross Regional Domestic Product at 2010 Constant Price by Industrial Origin (million rupiah)*  
**2014 – 2016**

Lapangan Usaha	2014	2015*	2016**
(1)	(2)	(3)	(4)
1. Pertanian, Kehutanan, dan Perikanan	146.548,28	154.655,58	160.057,03
2. Pertambangan dan Pengalihan	26.892,30	29.131,65	31.993,85
3. Industri Pengolahan	25.504,61	25.842,55	27.107,84
4. Pengadaan Listrik dan Gas	500,26	504,40	559,28
5. Pengadaan Air, Pengelolaan Sampah, Limbah dan Daur Ulang	228,26	236,50	247,48
6. Konstruksi	58.232,68	62.176,78	67.051,45
7. Perdagangan Besar dan Eceran; Reparasi Mobil dan Sepeda Motor	70.468,82	73.512,38	79.248,66
8. Transportasi dan Pergudangan	585.196,62	635.587,12	638.778,36
9. Penyediaan Akomodasi dan Makan Minum	8.035,68	8.252,50	8.715,39
10. Informasi dan Komunikasi	16.559,49	17.715,36	19.295,89
11. Jasa Keuangan dan Asuransi	13.810,84	14.647,24	15.747,92
12. Real Estat	13.415,29	13.696,09	14.678,78
13. Jasa Perusahaan	573,24	588,37	614,04

**Tabel 9. 2.**            **Lanjutan**  
**Table**                    **Continued**

<b>Lapangan Usaha</b>	<b>2014</b>	<b>2015*</b>	<b>2016**</b>
(1)	(2)	(3)	(4)
14. Administrasi Pemerintahan, Pertahanan dan Jaminan Sosial Wajib	34.258,89	35.123,75	35.729,27
15. Jasa Pendidikan	16.573,14	17.224,73	18.114,72
16. Jasa Kesehatan dan Kegiatan Sosial	7.156,31	7.430,94	7.681,39
17. Jasa lainnya	11.700,74	12.044,74	12.772,55
<b>PDRB / GRDP</b>	<b>1.035.655,45</b>	<b>1.108.370,69</b>	<b>1.138.393,91</b>

Sumber : Badan Pusat Statistik Kabupaten Lombok Barat

Keterangan : \* Angka Sementara  
 \*\* Angka Sangat Sementara

**Tabel 9. 3.**

Table

**Distribusi Persentase PDRB Atas Dasar  
Harga Berlaku Menurut Lapangan Usaha (persen)**  
*Percentage Distribution of GRDP at Current Market Price  
by Industrial Origin (percent)*  
**2014 – 2016**

Lapangan Usaha	2014	2015*	2016**
(1)	(2)	(3)	(4)
1. Pertanian, Kehutanan, dan Perikanan	13,70	13,51	14,22
2. Pertambangan dan Pengalihan	2,48	2,43	2,58
3. Industri Pengolahan	2,18	2,00	2,04
4. Pengadaan Listrik dan Gas	0,03	0,03	0,04
5. Pengadaan Air, Pengelolaan Sampah, Limbah dan Daur Ulang	0,02	0,02	0,02
6. Konstruksi	5,17	5,12	5,32
7. Perdagangan Besar dan Eceran; Reparasi Mobil dan Sepeda Motor	7,03	6,72	7,13
8. Transportasi dan Pergudangan	57,04	58,44	56,70
9. Penyediaan Akomodasi dan Makan Minum	0,92	0,86	0,89
10. Informasi dan Komunikasi	1,40	1,29	1,34
11. Jasa Keuangan dan Asuransi	1,32	1,25	1,33
12. Real Estat	1,44	1,33	1,39
13. Jasa Perusahaan	0,06	0,05	0,05

**Tabel 9. 3.**            **Lanjutan**  
**Table**                    **Continued**

<b>Lapangan Usaha</b>	<b>2014</b>	<b>2015*</b>	<b>2016**</b>
(1)	(2)	(3)	(4)
14. Administrasi Pemerintahan, Pertahanan dan Jaminan Sosial Wajib	3,84	3,72	3,65
15. Jasa Pendidikan	1,68	1,59	1,66
16. Jasa Kesehatan dan Kegiatan Sosial	0,66	0,62	0,62
17. Jasa lainnya	1,05	1,00	1,01
<b>PDRB / GRDP</b>	<b>100,00</b>	<b>100,00</b>	<b>100,00</b>

Sumber : Badan Pusat Statistik Kabupaten Lombok Barat

Keterangan : \* Angka Sementara  
 \*\* Angka Sangat Sementara

**Tabel 9. 4.**

Table

**Distribusi Persentase PDRB Atas Dasar  
Harga Konstan 2010 Menurut Lapangan Usaha (persen)  
Percentage Distribution of GRDP at 2010 Constant Price  
by Industrial Origin (percent)  
2014 – 2016**

Lapangan Usaha	2014	2015*	2016**
(1)	(2)	(3)	(4)
1. Pertanian, Kehutanan, dan Perikanan	14,15	13,95	14,06
2. Pertambangan dan Penggalian	2,60	2,63	2,81
3. Industri Pengolahan	2,46	2,33	2,38
4. Pengadaan Listrik dan Gas	0,05	0,05	0,05
5. Pengadaan Air, Pengelolaan Sampah, Limbah dan Daur Ulang	0,02	0,02	0,02
6. Konstruksi	5,62	5,61	5,89
7. Perdagangan Besar dan Eceran; Reparasi Mobil dan Sepeda Motor	6,80	6,63	6,96
8. Transportasi dan Pergudangan	56,50	57,34	56,11
9. Penyediaan Akomodasi dan Makan Minum	0,78	0,74	0,77
10. Informasi dan Komunikasi	1,60	1,60	1,70
11. Jasa Keuangan dan Asuransi	1,33	1,32	1,38
12. Real Estat	1,30	1,24	1,29
13. Jasa Perusahaan	0,06	0,05	0,05

**Tabel 9. 4.**            **Lanjutan**  
**Table**                    **Continued**

<b>Lapangan Usaha</b>	<b>2014</b>	<b>2015*</b>	<b>2016**</b>
(1)	(2)	(3)	(4)
14. Administrasi Pemerintahan, Pertahanan dan Jaminan Sosial Wajib	3,31	3,17	3,14
15. Jasa Pendidikan	1,60	1,55	1,59
16. Jasa Kesehatan dan Kegiatan Sosial	0,69	0,67	0,67
17. Jasa lainnya	1,13	1,09	1,12
<b>PDRB / GRDP</b>	<b>100,00</b>	<b>100,00</b>	<b>100,00</b>

Sumber : Badan Pusat Statistik Kabupaten Lombok Barat

Keterangan : \* Angka Sementara  
 \*\* Angka Sangat Sementara

**Tabel 9. 5.**  
Table

**Laju Pertumbuhan PDRB Atas Dasar  
Harga Berlaku Menurut Lapangan Usaha (persen)**  
*Growth Rate of GRDP at Current Market Price  
by Industrial Origin (percent)*  
**2014 – 2016**

Lapangan Usaha	2014	2015*	2016**
(1)	(2)	(3)	(4)
1. Pertanian, Kehutanan, dan Perikanan	7,66	13,41	12,18
2. Pertambangan dan Pengalihan	8,70	12,77	13,08
3. Industri Pengolahan	1,91	5,67	8,54
4. Pengadaan Listrik dan Gas	39,28	14,96	21,49
5. Pengadaan Air, Pengelolaan Sampah, Limbah dan Daur Ulang	9,83	7,85	9,08
6. Konstruksi	9,87	13,93	10,72
7. Perdagangan Besar dan Eceran; Reparasi Mobil dan Sepeda Motor	12,11	9,90	13,13
8. Transportasi dan Pergudangan	19,62	17,84	3,39
9. Penyediaan Akomodasi dan Makan Minum	13,36	8,39	9,68
10. Informasi dan Komunikasi	8,31	6,02	10,43
11. Jasa Keuangan dan Asuransi	11,85	9,54	12,93
12. Real Estat	9,69	6,49	11,27
13. Jasa Perusahaan	17,27	6,90	8,73

**Tabel 9. 5.**            **Lanjutan**  
**Table**                    **Continued**

<b>Lapangan Usaha</b>	<b>2014</b>	<b>2015*</b>	<b>2016**</b>
(1)	(2)	(3)	(4)
14. Administrasi Pemerintahan, Pertahanan dan Jaminan Sosial Wajib	16,29	11,42	4,56
15. Jasa Pendidikan	6,15	9,20	11,36
16. Jasa Kesehatan dan Kegiatan Sosial	8,96	8,59	6,22
17. Jasa lainnya	7,14	9,17	8,21
<b>PDRB / GRDP</b>	<b>15,01</b>	<b>15,00</b>	<b>6,56</b>

Sumber : Badan Pusat Statistik Kabupaten Lombok Barat

Keterangan : \* Angka Sementara  
 \*\* Angka Sangat Sementara



Tabel 9. 6.

Table

**Laju Pertumbuhan PDRB Atas Dasar  
Harga Konstan 2010 Menurut Lapangan Usaha (persen)**  
*Growth Rate of GRDP at 2010 Constant Price  
by Industrial Origin (percent)*  
**2014 – 2016**

Lapangan Usaha	2014	2015*	2016**
(1)	(2)	(3)	(4)
1. Pertanian, Kehutanan, dan Perikanan	1,33	5,53	3,49
2. Pertambangan dan Pengalihan	4,13	8,33	9,83
3. Industri Pengolahan	1,34	1,33	4,90
4. Pengadaan Listrik dan Gas	38,08	0,83	10,88
5. Pengadaan Air, Pengelolaan Sampah, Limbah dan Daur Ulang	3,41	3,61	4,64
6. Konstruksi	5,03	6,77	7,84
7. Perdagangan Besar dan Eceran; Reparasi Mobil dan Sepeda Motor	4,47	4,32	7,80
8. Transportasi dan Pergudangan	8,58	8,61	0,50
9. Penyediaan Akomodasi dan Makan Minum	0,75	2,70	5,61
10. Informasi dan Komunikasi	7,01	6,98	8,92
11. Jasa Keuangan dan Asuransi	6,46	6,06	7,51
12. Real Estat	1,38	2,09	7,17
13. Jasa Perusahaan	8,23	2,64	4,36

**Tabel 9. 6.**            **Lanjutan**  
*Table*                    *Continued*

<b>Lapangan Usaha</b>	<b>2014</b>	<b>2015*</b>	<b>2016**</b>
(1)	(2)	(3)	(4)
14. Administrasi Pemerintahan, Pertahanan dan Jaminan Sosial Wajib	4,45	2,52	1,72
15. Jasa Pendidikan	4,06	3,93	5,17
16. Jasa Kesehatan dan Kegiatan Sosial	4,75	3,84	3,37
17. Jasa lainnya	4,98	2,94	6,04
<b>PDRB / GRDP</b>	<b>6,22</b>	<b>7,02</b>	<b>2,71</b>

Sumber : Badan Pusat Statistik Kabupaten Lombok Barat

Keterangan : \* Angka Sementara  
 \*\* Angka Sangat Sementara

**Tabel 9. 7.**  
Table

**Indeks Harga Implisit PDRB**  
**Menurut Lapangan Usaha (2010 = 100)**  
*Implicit Price Indices of GRDP by Industry (2010 = 100)*  
**2014 – 2016**

Lapangan Usaha	2014	2015*	2016**
(1)	(2)	(3)	(4)
1. Pertanian, Kehutanan, dan Perikanan	111,89	120,24	130,33
2. Pertambangan dan Penggalian	110,37	114,89	118,30
3. Industri Pengolahan	102,27	106,66	110,36
4. Pengadaan Listrik dan Gas	78,71	89,74	98,32
5. Pengadaan Air, Pengelolaan Sampah, Limbah dan Daur Ulang	127,66	132,89	138,52
6. Konstruksi	106,21	113,33	116,36
7. Perdagangan Besar dan Eceran; Reparasi Mobil dan Sepeda Motor	119,40	125,78	132,00
8. Transportasi dan Pergudangan	116,63	126,54	130,18
9. Penyediaan Akomodasi dan Makan Minum	136,27	143,82	149,36
10. Informasi dan Komunikasi	101,08	100,17	101,56
11. Jasa Keuangan dan Asuransi	113,96	117,70	123,63
12. Real Estat	128,25	133,78	138,89
13. Jasa Perusahaan	117,42	122,30	127,42

**Tabel 9. 7.**            **Lanjutan**  
**Table**                    **Continued**

<b>Lapangan Usaha</b>	<b>2014</b>	<b>2015*</b>	<b>2016**</b>
(1)	(2)	(3)	(4)
14. Administrasi Pemerintahan, Pertahanan dan Jaminan Sosial Wajib	133,98	145,61	149,66
15. Jasa Pendidikan	120,95	127,09	134,57
16. Jasa Kesehatan dan Kegiatan Sosial	110,24	115,28	118,46
17. Jasa lainnya	107,28	113,77	116,10
<b>PDRB / GRDP</b>	<b>115,54</b>	<b>124,16</b>	<b>128,82</b>

Sumber : Badan Pusat Statistik Kabupaten Lombok Barat

Keterangan : \* Angka Sementara  
 \*\* Angka Sangat Sementara

**Tabel 9. 8.**  
*Table*

**Laju Pertumbuhan Indeks Harga Implisit PDRB  
Menurut Lapangan Usaha (2010 = 100) (persen)**  
*Growth Rate of Implicit Price Indices of GRDP  
by Industry (2010 = 100) (percent)*  
**2014 – 2016**

<b>Lapangan Usaha</b>	<b>2014</b>	<b>2015*</b>	<b>2016**</b>
(1)	(2)	(3)	(4)
1. Pertanian, Kehutanan, dan Perikanan	6,25	7,47	8,39
2. Pertambangan dan Penggalian	4,39	4,10	2,97
3. Industri Pengolahan	0,56	4,29	3,47
4. Pengadaan Listrik dan Gas	0,87	14,02	9,56
5. Pengadaan Air, Pengelolaan Sampah, Limbah dan Daur Ulang	6,21	4,09	4,24
6. Konstruksi	4,61	6,70	2,67
7. Perdagangan Besar dan Eceran; Reparasi Mobil dan Sepeda Motor	7,32	5,35	4,94
8. Transportasi dan Pergudangan	10,17	8,50	2,88
9. Penyediaan Akomodasi dan Makan Minum	12,52	5,54	3,85
10. Informasi dan Komunikasi	1,21	-0,90	1,38
11. Jasa Keuangan dan Asuransi	5,06	3,28	5,04
12. Real Estat	8,20	4,31	3,82
13. Jasa Perusahaan	8,35	4,16	4,19

**Tabel 9. 8.**            **Lanjutan**  
**Table**                    **Continued**

<b>Lapangan Usaha</b>	<b>2014</b>	<b>2015*</b>	<b>2016**</b>
(1)	(2)	(3)	(4)
14. Administrasi Pemerintahan, Pertahanan dan Jaminan Sosial Wajib	11,34	8,68	2,78
15. Jasa Pendidikan	2,01	5,07	5,89
16. Jasa Kesehatan dan Kegiatan Sosial	4,03	4,57	2,76
17. Jasa lainnya	2,06	6,05	2,04
<b>PDRB / GRDP</b>	<b>8,27</b>	<b>7,46</b>	<b>3,75</b>

Sumber : Badan Pusat Statistik Kabupaten Lombok Barat

Keterangan : \* Angka Sementara  
 \*\* Angka Sangat Sementara

**Tabel 9. 9.**  
*Table*

**PDRB per Kapita Atas Dasar Harga Berlaku  
Menurut Lapangan Usaha (ribu rupiah)**  
*Per Capita GRDP at Current Market Prices  
by Industry (thousand rupiah)*  
**2014 – 2016**

<b>Lapangan Usaha</b>	<b>2014</b>	<b>2015*</b>	<b>2016**</b>
(1)	(2)	(3)	(4)
1. Pertanian, Kehutanan, dan Perikanan	3.430,8	3.830,3	4.236,5
2. Pertambangan dan Penggalan	621,0	689,4	768,6
3. Industri Pengolahan	545,7	567,7	607,6
4. Pengadaan Listrik dan Gas	8,2	9,3	11,2
5. Pengadaan Air, Pengelolaan Sampah, Limbah dan Daur Ulang	6,1	6,5	7,0
6. Konstruksi	1.294,1	1.451,5	1.584,5
7. Perdagangan Besar dan Eceran; Reparasi Mobil dan Sepeda Motor	1.760,5	1.904,6	2.124,5
8. Transportasi dan Pergudangan	14.280,8	16.566,8	16.888,2
9. Penyediaan Akomodasi dan Makan Minum	229,1	244,5	264,4
10. Informasi dan Komunikasi	350,2	365,5	398,0
11. Jasa Keuangan dan Asuransi	329,3	355,1	395,4
12. Real Estat	360,0	377,4	414,1
13. Jasa Perusahaan	14,1	14,8	15,9

**Tabel 9. 9.**            **Lanjutan**  
**Table**                    **Continued**

<b>Lapangan Usaha</b>	<b>2014</b>	<b>2015*</b>	<b>2016**</b>
(1)	(2)	(3)	(4)
14. Administrasi Pemerintahan, Pertahanan dan Jaminan Sosial Wajib	960,4	1.053,5	1.086,0
15. Jasa Pendidikan	419,4	450,9	495,1
16. Jasa Kesehatan dan Kegiatan Sosial	165,1	176,5	184,8
17. Jasa lainnya	262,6	282,3	301,1
<b>PDRB / GRDP</b>	<b>25.037,6</b>	<b>28.346,6</b>	<b>29.782,6</b>

Sumber : Badan Pusat Statistik Kabupaten Lombok Barat

Keterangan : \* Angka Sementara  
 \*\* Angka Sangat Sementara



**Tabel 9. 10.**  
Table

**PDRB per Kapita Atas Dasar Harga Konstan 2010**  
**Menurut Lapangan Usaha (ribu rupiah)**  
*Per Capita GRDP at 2010 Constant Market Prices*  
*by Industry (thousand rupiah)*  
**2014 – 2016**

Lapangan Usaha	2014	2015*	2016**
(1)	(2)	(3)	(4)
1. Pertanian, Kehutanan, dan Perikanan	3.066,3	3.185,6	3.250,5
2. Pertambangan dan Penggalan	562,7	600,1	649,8
3. Industri Pengolahan	533,6	532,3	550,5
4. Pengadaan Listrik dan Gas	10,5	10,4	11,4
5. Pengadaan Air, Pengelolaan Sampah, Limbah dan Daur Ulang	4,8	4,9	5,0
6. Konstruksi	1.218,4	1.280,7	1.361,7
7. Perdagangan Besar dan Eceran; Reparasi Mobil dan Sepeda Motor	1.474,5	1.514,2	1.609,4
8. Transportasi dan Pergudangan	12.244,4	13.091,9	12.972,8
9. Penyediaan Akomodasi dan Makan Minum	168,1	170,0	177,0
10. Informasi dan Komunikasi	346,5	364,9	391,9
11. Jasa Keuangan dan Asuransi	289,0	301,7	319,8
12. Real Estat	280,7	282,1	298,1
13. Jasa Perusahaan	12,0	12,1	12,5

**Tabel 9. 10.**      **Lanjutan**  
**Table**            **Continued**

<b>Lapangan Usaha</b>	<b>2014</b>	<b>2015*</b>	<b>2016**</b>
(1)	(2)	(3)	(4)
14. Administrasi Pemerintahan, Pertahanan dan Jaminan Sosial Wajib	716,8	723,5	725,6
15. Jasa Pendidikan	346,8	354,8	367,9
16. Jasa Kesehatan dan Kegiatan Sosial	149,7	153,1	156,0
17. Jasa lainnya	244,8	248,1	259,4
<b>PDRB / GRDP</b>	<b>21.669,6</b>	<b>22.830,4</b>	<b>23.119,3</b>

Sumber : Badan Pusat Statistik Kabupaten Lombok Barat

Keterangan : \* Angka Sementara  
 \*\* Angka Sangat Sementara

<https://lombokbaratkab.bps.go>

**DATA**  
**MENCERDASKAN BANGSA**  
*Enlighten The Nation*



**BADAN PUSAT STATISTIK  
KABUPATEN LOMBOK BARAT**  
***Statistics of Lombok Barat Regency***

Jalan Soekarno Hatta - Giri Menang, Dasan Geres  
Kecamatan Gerung, Lombok Barat 83363  
Telp: (0370) 681550, Fax: (0370) 681550  
Homepage: <http://lombokbaratkab.bps.go.id>  
E-mail: [bps5201@bps.go.id](mailto:bps5201@bps.go.id)

ISBN 978-602-6456-07-6

